

ИЗВЕЩЕНИЕ О РАЗМЕЩЕНИИ ПРОМЕЖУТОЧНЫХ ОТЧЕТНЫХ ДОКУМЕНТОВ ОБ ОПРЕДЕЛЕНИИ КАДАСТРОВОЙ СТОИМОСТИ ВСЕХ ОБЪЕКТОВ НЕДВИЖИМОСТИ (ЗА ИСКЛЮЧЕНИЕМ ЗЕМЕЛЬНЫХ УЧАСТКОВ) НА ТЕРРИТОРИИ ХАНТЫ-МАНСЙСКОГО АВТОНОМНОГО ОКРУГА - ЮГРЫ, В ФОНДЕ ДАННЫХ ГОСУДАРСТВЕННОЙ КАДАСТРОВОЙ ОЦЕНКИ, А ТАКЖЕ О ПОРЯДКЕ И СРОКАХ ПРЕДОСТАВЛЕНИЯ ЗАМЕЧАНИЙ К ПРОМЕЖУТОЧНЫМ ОТЧЕТНЫМ ДОКУМЕНТАМ

В соответствии с Распоряжением Департамента по управлению государственным имуществом Ханты-Мансийского автономного округа – Югры (далее – Делимущества Югры) от 12.01.2018 № 13-Р-7 «О проведении государственной кадастровой оценки» (в редакции Распоряжения Делимущества Югры от 13.09.2018 № 13-Р-1790) бюджетным учреждением Ханты-Мансийского автономного округа – Югры «Центр имущественных отношений» (далее – БУ «Центр имущественных отношений») проведена государственная кадастровая оценка в отношении всех объектов недвижимости (за исключением земельных участков).

По состоянию на 1 января 2019 года государственной кадастровой оценке подлежали 1 187 224 объектов недвижимости, из них: зданий – 187 228 объектов недвижимости, сооружений – 257 459 объектов недвижимости, объектов незавершенного строительства – 6 533 объекта недвижимости, помещений – 733 688 объектов недвижимости, машино-место – 2 316 объектов недвижимости.

В соответствии с Федеральным законом от 3 июля 2016 года № 237 - ФЗ «О государственной кадастровой оценке» (далее – Закон о кадастровой оценке) Росреестром размещен 05.08.2019 в фонде данных государственной кадастровой оценки проект отчета от 19.07.2019 № 01/ОКС-2019 об итогах государственной кадастровой оценки всех объектов недвижимости (за исключением земельных участков) на территории Ханты-Мансийского автономного округа – Югры (далее – проект Отчета).

Ознакомиться с проектом Отчета можно на официальном сайте Росреестра в информационно-телекоммуникационной сети «Интернет» (<https://rosreestr.ru/>) в разделе «Деятельность» - «Кадастровая оценка» - «Определение кадастровой стоимости» - «Как определена кадастровая стоимость» - «Проекты отчетов об определении кадастровой стоимости» (https://rosreestr.ru/wps/portal/cc_ib_svedFDGKO), а также на официальном сайте БУ «Центр имущественных отношений» (<https://cio-hmao.ru/>) в разделе «Определение кадастровой стоимости» / «Отчеты об оценке» / «Промежуточные отчетные документы».

В соответствии со статьей 14 Федерального закона от 3 июля 2016 года № 237-ФЗ «О государственной кадастровой оценке» БУ «Центр имущественных отношений» принимает замечания к промежуточным отчетным документам.

Замечания к проекту Отчета представляются любыми заинтересованными лицами в течение пятидесяти дней со дня размещения проекта Отчета в фонде данных государственной кадастровой оценки (**последний день приема замечаний 23.09.2019**). Замечания к проекту Отчета наряду с изложением их сути в обязательном порядке должны содержать:

- фамилию, имя и (при наличии) отчество - для физического лица, полное наименование - для юридического лица, номер контактного телефона, адрес электронной почты (при наличии) лица, представившего замечания к проекту отчета об определении кадастровой стоимости;
- кадастровый номер и (или) адрес объекта недвижимости, в отношении определения кадастровой стоимости которого предоставляется замечание к промежуточным отчетным документам;
- указание на номера страниц проекта отчета об определении кадастровой стоимости и (при наличии) приложения, к которым имеются замечания (по желанию).

Замечания к промежуточным отчетным документам могут быть поданы следующими способами:

- почтовым отправлением в БУ «Центр имущественных отношений» по адресу: 628011, г. Ханты-Мансийск, ул. Коминтерна, 23, оф. 31;
- при личном обращении в БУ «Центр имущественных отношений» по адресу: г. Ханты-Мансийск, ул. Коминтерна, 23, оф. 31, время приема: пн.- пт. с 9:00 до 17:00, (перерыв на обед 13:00 -14:00);
- посредством электронного сервиса на сайте БУ «Центр имущественных отношений» (<https://cio-hmao.ru/>);
- посредством Портала государственных и муниципальных услуг (функций) Ханты-Мансийского автономного округа – Югры (<https://86.gosuslugi.ru/pgu/>).

Форма предоставления замечаний к промежуточным отчетным документам размещена на официальном сайте БУ «Центр имущественных отношений» <https://cio-hmao.ru/> в разделе «Определение кадастровой стоимости»/«Услуги»/«Рассмотрение замечания к промежуточным отчетным документам».

К замечаниям могут быть приложены документы, подтверждающие наличие ошибок, допущенных при определении кадастровой стоимости, а также декларация о характеристиках объекта недвижимости.

Форма декларации размещена на официальном сайте БУ «Центр имущественных отношений» <https://cio-hmao.ru/> в разделе «Определение кадастровой стоимости»/«Услуги»/«Рассмотрение декларации о характеристиках объекта недвижимости».

Замечания к промежуточным отчетным документам, не соответствующие требованиям, установленным статьей 14 Закона о государственной кадастровой оценке, не подлежат рассмотрению.

1.Признать утратившим силу распоряжение Администрации города Ханты-Мансийска от 15.09.2011 №282-р «О Порядке предоставления грантов на реализацию молодежных бизнес-проектов на территории города Ханты-Мансийска».

2.Опубликовать настоящее распоряжение в газете «Самарово – Ханты-Мансийск» и разместить на Официальном информационном портале органов местного самоуправления города Ханты-Мансийска в сети Интернет.

Исполняющий полномочия Главы города Ханты-Мансийска	Н.А.Дунаевская
--	-----------------------

**Городской округ Ханты-Мансийск
Ханты-Мансийского автономного округа – Югры
АДМИНИСТРАЦИЯ ГОРОДА ХАНТЫ-МАНСЙСКА**

ПОСТАНОВЛЕНИЕ

от 28.08.2019 №1054

**О внесении изменений в постановление
Администрации города Ханты-Мансийска
от 07.03.2014 №155 «Об утверждении
Порядка назначения и выплаты
дополнительных мер социальной
поддержки и социальной помощи
отдельным категориям граждан»**

В целях приведения муниципальных правовых актов города Ханты-Мансийска в соответствие с действующим законодательством, руководствуясь статьей 71 Устава города Ханты-Мансийска:

1.Внести в постановление Администрации города Ханты-Мансийска от 07.03.2014 №155 «Об утверждении Порядка назначения и выплаты дополнительных мер социальной поддержки и социальной помощи отдельным категориям граждан» изменения, исключив в преамбуле постановления слова «на 2016-2020 годы».

2.Внести изменения в приложение к постановлению согласно приложению к настоящему постановлению.

3.Настоящее постановление вступает в силу после его официального опубликования.

Исполняющий полномочия Главы города Ханты-Мансийска	Н.А.Дунаевская
--	-----------------------

**Приложение
к постановлению Администрации
города Ханты-Мансийска
от 28.08.2019 №1054**

**Изменения
в постановление Администрации города Ханты-Мансийска
от 07.03.2014 №155 «Об утверждении Порядка назначения и выплаты дополнитель-
ных мер социальной поддержки и социальной помощи отдельным категориям граждан»
(далее – постановление)**

1.В приложение к постановлению внести следующие изменения:

1.1.Пункт 1.1 раздела 1 изложить в следующей редакции:

«1.1.Настоящий Порядок разработан в целях реализации муниципальной программы «Социальная поддержка граждан города Ханты-Мансийска», утвержденной постановлением Администрации города Ханты-Мансийска от 24.10.2013 №1368 (далее – Программа).

Дополнительные меры социальной поддержки и социальной помощи предоставляются гражданам Российской Федерации, зарегистрированным по месту жительства в городе Ханты-Мансийске, следующих категорий:

- неработающим пенсионерам, проживающим на территории города 15 и более лет по данным органов регистрационного учета и(или) записям в трудовой книжке и другим подтверждающим документам (далее – неработающий пенсионер);
- гражданам, оказавшимся в экстремальной жизненной ситуации в результате чрезвычайных ситуаций природного и техногенного характера (пожар, наводнение, разрушение жилья), независимо от периода проживания в городе Ханты-Мансийске;
- родителям (законным представителям) несовершеннолетних обучающихся в муниципальных общеобразовательных организациях города Ханты-Мансийска, независимо от периода проживания в городе Ханты-Мансийске;
- ветеранам Великой Отечественной войны (участникам и инвалидам Великой Отечественной войны, лицам, награжденным знаком «Жителю блокадного Ленинграда», труженикам тыла, несовершеннолетним узникам фашистских концлагерей), независимо от периода проживания в городе Ханты-Мансийске;
- спортсменам с ограниченными физическими возможностями здоровья, принимавшим участие в спортивных соревнованиях города Ханты-Мансийска и Ханты-Мансийского автономного округа – Югры среди лиц с ограниченными возможностями здоровья, независимо от периода проживания в городе Ханты-Мансийске;

пенсионерам, заключившим договоры пожизненной ренты.».

1.2.Пункт 1.3 раздела 1 изложить в следующей редакции:

«1.3.В соответствии с настоящим Порядком получателям назначаются и предоставляются следующие виды дополнительных мер социальной поддержки и социальной помощи:

- организация проезда на дачи по социальному проездному билету;
- организация проезда в городском пассажирском транспорте (автобус) по социальному проездному билету;
- единовременные выплаты социальной помощи ко Дню защитника Отечества (мужчинам) и Международному женскому дню 8 марта (женщинам), ко Дню города Ханты-Мансийска, к Международному Дню пожилых людей, ко Дню Победы;
- выплата ежеквартальной социальной помощи;
- организация подписки и адресной доставки городской газеты «Самарово – Ханты-Ман-

меров дополнительных мер социальной поддержки и социальной помощи отдельным категориям населения города Ханты-Мансийска».

- 1.2.В преамбуле постановления слова «на 2016-2020 годы» исключить.
- 1.3.Пункт 1 постановления изложить в следующей редакции:
«1.Утвердить размеры дополнительных мер социальной поддержки социальной помощи отдельным категориям населения городаХанты-Мансийска, согласно приложению к настоящему постановлению.».
- 2.Внести изменения в приложение к постановлению согласно приложению к настоящему постановлению.
- 3.Настоящее постановление вступает в силу после его официального опубликования.

Исполняющий полномочия Главы города Ханты-Мансийска	Н.А.Дунаевская	Приложение к постановлению Администрации города Ханты-Мансийска от 28.08.2019 №1056
Изменения в постановление Администрации города Ханты-Мансийска от 07.03.2014 №154 «Об утверждении размеров дополнительных мер социальной поддержки» (далее – постановление)		

- 1.В приложение к постановлению внести следующие изменения:
- 1.1.Наименование приложения к постановлению изложить в следующей редакции:
«Размеры дополнительных мер социальной поддержки и социальной помощи отдельным категориям населения города Ханты-Мансийска».
- 1.2.Строку 8 таблицы изложить в следующей редакции:
«

8.	Единовременная выплата социальной помощи гражданам, оказавшимся в экстремальной жизненной ситуации по решению комиссии по оказанию единовременной социальной помощи гражданам, оказавшимся в экстремальной жизненной ситуации следующим категориям получателей: 1)неработающим пенсионерам; 2)гражданам, оказавшимся в экстремальной жизненной ситуации в результате чрезвычайных ситуаций природного и техногенного характера (пожар, наводнение, разрушения жилья), независимо от периода проживания в городе Ханты-Мансийске; 3)ветеранам Великой Отечественной войны (участникам и инвалидам Великой Отечественной войны, лицам, награжденным знаком «Жителю блокадного Ленинграда», труженикам тыла, несовершеннолетним узникам фашистских концлагерей), независимо от периода проживания в городеХанты-Мансийске. Родителям (законным представителям) несовершеннолетних обучающихся в муниципальных общеобразовательных организациях города Ханты-Мансийска, независимо от периода проживания в городе Ханты-Мансийске	По решению комиссии по оказанию единовременной социальной помощи гражданам, оказавшимся в экстремальной жизненной ситуации, но не более 50000,0 рублей
8.1.		
8.2.		По решению комиссиипо оказанию единовременной социальной помощи гражданам, оказавшимся в экстремальной жизненной ситуации, в размере 9000,0 рублей

».

АДМИНИСТРАЦИЯ ГОРОДА ХАНТЫ-МАНСИЙСКА
Ханты-Мансийского автономного округа – Югры

ПОСТАНОВЛЕНИЕ
от 28.08.2019 №1058

О внесении изменений
в постановление Администрации
города Ханты-Мансийска
от 28.07.2015 №845
«Об утверждении Порядка
предоставления из бюджета
города Ханты-Мансийска
субсидий организациям
речного транспорта,
осуществляющим перевозку
пассажиров и багажа
на пригородной линии
«Ханты-Мансийск – Дачи»

В целях приведения муниципальных правовых актов города Ханты-Мансийска в соответствие с действующим законодательством, руководствуясь статьей 71 Устава города Ханты-Мансийска:

1. В постановление Администрации города Ханты-Мансийска от 28.07.2015 №845 «Об утверждении Порядка предоставления из бюджета города Ханты-Мансийска субсидий организациям речного транспорта, осуществляющим перевозку пассажиров и багажа на пригородной линии «Ханты-Мансийск – Дачи» (далее – постановление) внести следующие изменения:

1.1. Пункт 5 постановления изложить в следующей редакции:

«5. Контроль за выполнением настоящего постановления возложить на заместителя Главы города Ханты-Мансийска Кузнецова А.В.».

1.2. Внести изменения в приложение к постановлению согласно приложению к настоящему постановлению.

2. Настоящее постановление вступает в силу после его официального опубликования и распространяет свое действие на правоотношения, возникшие с 01.05.2019.

Исполняющий полномочия
Главы города
Ханты-Мансийска

Н.А. Дунаевская

1.2.Внести изменения в приложение к постановлению согласно приложению к настоящему постановлению.

2.Настоящее постановление вступает в силу после его официального опубликования и распространяет свое действие на правоотношения, возникшие с 01.05.2019.

Приложение к постановлению Администрации города Ханты-Мансийска от 28.08.2019 №1058	Изменения в постановление Администрации города Ханты-Мансийска от 28.07.2015 №845 «Об утверждении Порядка предоставления из бюджета города Ханты-Мансийска субсидий организациям речного транспорта, осуществляющим перевозку пассажиров и багажа на пригородной линии «Ханты-Мансийск – Дачи» (далее – изменения)
--	---

- 1.В приложение к постановлению Администрации городаХанты-Мансийска от 28.07.2015 №845 «Об утверждении Порядка предоставления из бюджета города Ханты-Мансийска субсидий организациям речного транспорта, осуществляющим перевозку пассажиров и багажа на пригородной линии «Ханты-Мансийск – Дачи» (далее – Порядок) внести следующие изменения:
- 1.1.Подпункт 3.1.5 пункта 3.1 изложить в следующей редакции:
«3.1.5.Не является иностранным юридическим лицом, а также российским юридическим лицом, в уставном (складочном) капитале которого доля участия иностранных юридических лиц, местом регистрации которых является государство или территория, включенные в утверждаемый Министерством финансов Российской Федерации перечень государств и территорий, предоставляющих льготный налоговый режим налогообложения и(или) не предусматривающих раскрытия и предоставления информации при проведении финансовых операций (офшорные зоны) в отношении таких юридических лиц, в совокупности превышает 50 процентов.».
- 1.2.Пункт 3.2 приложения к постановлению изложить в следующей редакции:
«3.2.В целях определения объема субсидии на очередной финансовый год и плановый период Уполномоченный орган Администрации города в срок до 10 июля текущего года направляет Получателю субсидии объемы транспортной работы по форме согласно приложению 2 к настоящему Порядку, которые рассчитываются исходя из расписания движения речного транспорта по маршруту «Ханты-Мансийск – Дачи».
- Расписание движения речного транспорта по маршруту «Ханты-Мансийск – Дачи» утверждается заместителем Главы города Ханты-Мансийска, координирующим деятельность управления транспорта, связи и дорог Администрации города Ханты-Мансийска, по форме согласно приложению 3 к настоящему Порядку.

Для получения субсидии Получатель субсидии на основании полученных документов ежегодно в срок до 10 августа текущего года направляет в адрес Уполномоченного органа Администрации города следующие документы:

плановые натуральные показатели по перевозкам пассажиров багажа речным транспортом на пригородной линии «Ханты-Мансийск – Дачи» на очередной год, сформированные по форме согласноприложению 4 к настоящему Порядку;

расчет объемов субсидии на очередной финансовый год по форме согласно приложению 5 к настоящему Порядку. При его формировании:

для базового периода документально подтвердить суммы расходов по каждой статье, включая статью «прочие прямые расходы»за предыдущий календарный год;

для расчетного периода документально подтвердить изменение цен, расценок, суммы договоров, принятых в расчет, при определении суммы субсидии на расчетный период, на основании приказов, счетов-фактур, счетов на оплату с учетом прогнозных индексов изменения на соответствующий отчетный период.

Объем субсидии на очередной финансовый год рассчитывается как разница между обоснованными расходами, возникшими в связи с оказанием услуг по перевозке пассажиров и багажа речным транспортом на пригородной линии «Ханты-Мансийск – Дачи» соответствующего финансового года, и доходами от реализации билетной продукции, проездных билетов и планового объема средств, предусмотренныхна перевозку пассажиров по социальному проездному билету.

Расходы учитываются в составе следующих статей:

расходы на оплату труда;

страховые взносы;

топливо;

масло;

электроэнергия;

материалы;

зимний отстой;

амортизация основных средств;

ремонт судов;

аренда судов и механизмов;

прочие прямые расходы;

распределяемые расходы.

В расходах на оплату труда отражаются затраты на оплату труда основного производственного персонала, занятого в процессе оказания услуг, в том числе услуги по медицинскому осмотру членов экипажей судов, рацион бесплатного питания членов экипажей судов, льготный отпуск членов экипажей судов (согласно справкам отдела по работес персоналом о льготных отпусках членов экипажа судов).

Страховые взносы от фонда оплаты труда в соответствии с требованиями законодательства Российской Федерациипо утвержденным нормативам.

Затраты на топливо, масло и электроэнергию учитываются в соответствии с нормами расхода.

В затраты на материалы включаются расходы на приобретение спецодежды, в соответствии с нормами обеспечения персонала спецодеждой.

В расходах по статье «Зимний отстой» учитываются расходы по содержанию судов во время межнавигационного отстоя, включая заработную плату и страховые взносы плавсостава, задействованного на обслуживании судов.

По статье «Амортизация основных средств» отражаются амортизационные отчисления по объектам основных средств, непосредственно используемых при оказании услуг.

В затраты на ремонт судов включаются расходы на оплату труда судовой команды, непосредственно осуществляющихремонт судов,а также материалы, необходимые для проведения работ по техническому обслуживанию и ремонту судов.

В расходах на аренду судов и механизмов, непосредственно задействованных в оказании услуг, отражаются арендные платежи, установленные договорами аренды.

В расходах по статье «Прочие прямые расходы» отражаютсязатраты на:

- услуги Речного Регистра;
- услуги по информационному обеспечению судов путевойи гидрометеорологической информацией;
- обслуживание контрольно-кассовых машин.
- Распределяемые расходы – это расходы перевозчика на вспомогательное производство, служебно-вспомогательные нефтеналивные суда, управление и обслуживание производством в целом, которые невозможно отнести на затраты по конкретному виду деятельности. Распределяемые расходы относятся по видам деятельности, согласно утвержденной Учетной политике перевозчика.

Процент распределяемых расходов на расчетный период определяется на основании фактических данных, отраженных в форме Б-3 «Отчет о доходах и себестоимости работ в основной деятельности речного транспорта» за год, предшествующий году предоставления документов.

К расчету объемов субсидий обязательно прикладываются расшифровки по каждой статье расходов и доходов с приложением документов, подтверждающих обоснованность и оправданность затрат.

Основаниями для отказа Получателю субсидии в предоставлении субсидии являются:

несоответствие представленных Получателем субсидии документов требованиям, определенным настоящим пунктом, или непредставление (предоставление не в полном объеме) указанных документов;

недостоверность представленной получателем субсидии информации;

наличие факта получения Получателем субсидии средств из соответствующего бюджета бюджетной системы Российской Федерации в соответствии с иными нормативными правовыми актами, муниципальными правовыми актами на цели, указанные в настоящем Порядке;

наличие задолженности по налогам, сборам и иным обязательным платежам в бюджеты бюджетной системы Российской Федерации, срок исполнения по которым наступил в соответствии с законодательством Российской Федерации;

наличие просроченной задолженности по возврату в бюджет города Ханты-Мансийска субсидий, бюджетных инвестиций, предоставленных в том числе в соответствии с иными правовыми актами, и иная просроченная задолженность перед бюджетом города Ханты-Мансийска.».

1.3. Главу IV «Контроль и порядок возврата субсидий» изложить в следующей редакции:

«IV. Контроль и порядок возврата субсидий

4.1. Контроль за соблюдением Получателем субсидии целей, условий и порядка предоставления субсидии осуществляется главным распорядителем бюджетных средств, предоставляющим субсидию, и органом муниципального финансового контроля (далее – Орган контроля) путем проведения проверки.

4.2. Результат проверки фиксируется в акте по итогам проверки.

4.3. Акт проверки в течение 3 рабочих дней со дня его подписания должностным лицом, уполномоченным на проведение такой проверки, вручается (направляется) Получателю субсидии.

4.4. Получатель субсидии вправе представить документально подтвержденные обоснованные письменные возражения на акт, оформленный по результатам проверки, в течение 10 рабочих дней со дня получения акта, которые подлежат рассмотрению органом, проводившим проверку, в течение 5 рабочих дней.

4.5. По результатам рассмотрения возражений Получателя субсидии, при наличии фактов нарушения целей, условий и порядка предоставления субсидии Получателю субсидии направляется требование об устранении выявленных нарушений настоящего Порядка либо о расторжении договора.

4.6. Требования к Получателю субсидии об устранении нарушений направляются Уполномоченным органом Администрации города в течение 5 рабочих дней после рассмотрения возражений Получателя субсидии. Сроки устранения выявленных нарушений не могут превышать 20 рабочих дней с даты получения требования. Об устранении выявленных нарушений, изложенных в требовании, Получатель субсидии письменно информирует Уполномоченный орган Администрации города.

4.7. В случаях неисполнения требований, установленных пунктом 4.6 настоящего Порядка, главным распорядителем бюджетных средств, предоставляющим субсидию, решается вопрос о расторжении договора о предоставлении субсидии.

4.8. В случае расторжения договора о предоставлении субсидии, предоставление субсидий прекращается.

4.9. Субсидия подлежит возврату в случаях:

4.9.1. Неподтверждение Получателем субсидии в ходе проверок главным распорядителем бюджетных средств, предоставляющим субсидию, Органом контроля расходов, определенных пунктом 3.2 настоящего Порядка.

4.9.2. Излишне выплаченных средств Получателю субсидии.

Возврату подлежат остатки субсидии, не использованные в отчетном финансовом году.

4.10. Управление транспорта, связи и дорог Администрации города Ханты-Мансийска в течение 10 рабочих дней со дня выявления обстоятельств, являющихся основанием для возврата субсидии, направляет в адрес Получателя субсидии уведомление в письменном виде о необходимости возврата средств в бюджет города Ханты-Мансийска. Получатель субсидии обязан возвратить указанную в уведомлении сумму не позднее 10 рабочих дней со дня получения уведомления.

4.11. В случае невыполнения Получателем субсидии изложенного уведомления о возврате суммы субсидии в бюджет, ее взыскание осуществляется в судебном порядке в соответствии с законодательством Российской Федерации.».

1.4. Приложение 5 к Порядку изложить в новой редакции согласно приложению к настоящим изменениям.

Приложение
к изменениям в постановление
Администрации города Ханты-Мансийска
от 28.07.2015 №845 «Об утверждении
Порядка предоставления из бюджета
города Ханты-Мансийска субсидий
организациям речного транспорта,
осуществляющим перевозку пассажиров
и багажа на линии «Ханты-Мансийск – Дачи»

«СОГЛАСОВАНО
Заместитель Главы
города Ханты-Мансийска

«__» _____ 20__ г.

УТВЕРЖДАЮ
Руководитель организации
речного транспорта

«__» _____ 20__ г.
М.П.

Расчет объемов субсидий на 20__ год на возмещение затрат, возникших в связи с оказанием услуг по перевозке пассажиров и багажа на линии «Ханты-Мансийск – Дачи» в период навигации 20__ года

№ п/п	Наименование показателя	Ед. измерения	Маршрут движения «Ханты-Мансийск – Дачи» Б а з о в ы й период	Расчетный период
1.	Количество пассажиров в навигационный период	чел.		
2.	Количество рейсов	количество		
3.	Фиксированный тариф	руб.		
4.	Расходы всего, в том числе:	руб.		
4.1.	Расходы на оплату труда	руб.		
4.2.	Страховые взносы	руб.		
4.3.	Топливо	руб.		
4.4.	Масло	руб.		
4.4.	Электроэнергия	руб.		
4.5.	Материалы	руб.		
4.6.	Зимний отстой	руб.		
4.7.	Амортизация основных средств	руб.		
4.8.	Ремонт судов	руб.		
4.9.	Аренда судов и механизмов	руб.		
4.10.	Прочие прямые расходы	руб.		
4.11.	Распределяемые расходы	руб.		
5.	Доходы всего, в том числе:	руб.		
5.1.	Плановые доходы от реализации билетной продукции	руб.		
5.2.	Доходы планового объема средств, предусмотренных на перевозку пассажиров по социальному проездному билету	руб.		
6.	Объем субсидии из бюджета города (п.4-п.5)	руб.		
7.	Бюджетная стоимость 1 рейса (п.6/п.2)	руб.		

Исполнитель: _____
(подпись)(расшифровка подписи)

Согласовано:
Уполномоченный орган
Администрации города
Ханты-Мансийска

(подпись) (расшифровка подписи)

Управление экономического развития
и инвестиций Администрации
города Ханты-Мансийска

(подпись)(расшифровка подписи)

Департамент управления
финансами Администрации
города Ханты-Мансийска

(подпись) (расшифровка подписи)
».

Городской округ Ханты-Мансийск
Ханты-Мансийского автономного округа – Югры
АДМИНИСТРАЦИЯ ГОРОДА ХАНТЫ-МАНСКИЙСКА

ПОСТАНОВЛЕНИЕ
от 30.08.2019 №1078

О проведении городского конкурса
«Самое организованное садоводческое
некоммерческое товарищество города
Ханты-Мансийска»

В целях создания благоприятных условий ведения гражданами города Ханты-Мансийска садоводства для собственных нужд, придавая социальную значимость развитию садоводства, распространения положительного опыта, благоустройства территории и организации деятельности садоводческих некоммерческих товариществ города Ханты-Мансийска, в соответствии со статьей 26 Федерального закона от 29.07.2017 №217-ФЗ «О ведении гражданами садоводства и огородничества для собственных нужд и о внесении изменений в отдельные законодательные акты Российской Федерации», руководствуясь статьей 71 Устава города Ханты-Мансийска:

1. Утвердить:

1.1. Положение о проведении городского конкурса «Самое организованное садоводческое некоммерческое товарищество города Ханты-Мансийска» согласно приложению 1 к настоящему постановлению.

1.2. Состав конкурсной комиссии согласно приложению 2 к настоящему постановлению.

2. Департаменту градостроительства и архитектуры Администрации города Ханты-Мансийска организовать проведение городского конкурса «Самое организованное садоводческое некоммерческое товарищество города Ханты-Мансийска» среди садоводческих некоммерческих товариществ города Ханты-Мансийска.

3. Управлению общественных связей Администрации города Ханты-Мансийска обеспечить информирование жителей города о проведении конкурса «Самое организованное садоводческое некоммерческое товарищество города Ханты-Мансийска» в средствах массовой информации.

4. Опубликовать настоящее постановление в газете «Самарово – Ханты-Мансийск» и разместить на Официальном информационном портале органов местного самоуправления города Ханты-Мансийска в сети Интернет.

5. Контроль за выполнением настоящего постановления возложить на первого заместителя Главы города Ханты-Мансийска Дунаевскую Н.А.

Исполняющий полномочия
Главы города
Ханты-Мансийска

Н.А.Дунаевская

Приложение 1
к постановлению Администрации
города Ханты-Мансийска
от 30.08.2019 №1078

Положение
о проведении городского конкурса «Самое организованное садоводческое
некоммерческое товарищество города Ханты-Мансийска»
(далее – Положение)

I. Общие положения

1. Настоящее Положение определяет цель, организацию и порядок проведения конкурса «Самое организованное садоводческое некоммерческое товарищество города Ханты-Мансийска» (далее – Конкурс).

2. Конкурс проводится на территории города Ханты-Мансийска.

3. Организатором Конкурса является Департамент градостроительства и архитектуры Администрации города Ханты-Мансийска (далее – организатор Конкурса).

4. Участники Конкурса – садоводческие некоммерческие товарищества, зарегистрированные в соответствии с Федеральным законом «О ведении гражданами садоводства и огородничества для собственных нужд и о внесении изменений в отдельные законодательные акты Российской Федерации» от 29.07.2017 №217-ФЗ и расположенные на территории города Ханты-Мансийска (далее – Товарищества).

II. Цели Конкурса

5. Поощрение Товариществ, обеспечивающих надлежащее техническое, противопожарное, экологическое и санитарное состояние земельных участков, находящихся в границах Товарищества.

6. Повышение социальной значимости Товариществ как юридических лиц.

III. Номинации Конкурса

7. Конкурс проводится в номинации: «Самое организованное некоммерческое товарищество города Ханты-Мансийска».

IV. Сроки проведения Конкурса

8. Организатор Конкурса размещает информационное сообщение о проведении Конкурса на Официальном информационном портале органов местного самоуправления города Ханты-Мансийска в сети Интернет (www.admhnmansy.ru) в срок не позднее, чем за 15 дней до дня окончания приема заявок.

9. Сообщение должно содержать:

9.1. Срок приема заявок.

9.2. Место и время приема.

9.3. Перечень документов.

9.4. Условия участия.

10. Поступившие на Конкурс документы регистрируются в журнале регистрации.

При регистрации документов указываются порядковый номер, дата и время получения документов, подпись и расшифровка подписи секретаря конкурсной комиссии, регистрирующего пакет документов на Конкурс.

V.Условия участия в Конкурсе
11.Право на участие в Конкурсе имеют Товарищества, зарегистрированные и состоящие на налоговом учете, осуществляющие деятельность на территории города Ханты-Мансийска, предоставившие полный пакет документов в соответствии с разделом VI настоящего Порядка.

VI.Перечень документов, необходимых для участия в Конкурсе
12.На участие в Конкурсе Товарищество представляет пакет документов, содержащий:
12.1.Заявку на участие в Конкурсе по форме согласно приложению 1 к настоящему Порядку.
12.2.Копии учредительных и регистрационных документов, заверенные подписью председателя (представителя по доверенности) и печатью товарищества (при ее наличии): копию свидетельства о государственной регистрации товарищества (ОГРН); копию свидетельства о постановке на учет в налоговом органе по месту нахождения на территории Российской Федерации (ИНН); копию устава; копию документа, подтверждающего полномочия председателя (решение об избрании).
12.3.Оригинал доверенности на представление интересов товарищества для участия в Конкурсе, в случае представления интересов Товарищества его представителем.
12.4.Копию документа, удостоверяющую личность председателя (представителя) товарищества.

12.5.Конкурсные материалы, подтверждающие соответствие критериям установленным разделом IX настоящего Положения.
12.6.Банковские реквизиты товарищества.
13.Документы, необходимые для участия в Конкурсе, оформляются Товариществом в соответствии со следующими требованиями:
13.1.Наличие описи представляемых документов.
13.2.Все листы документов, включая опись, должны быть прошиты в единый том, пронумерованы, скреплены печатью (при наличии), подписью заявителя.
14.Документы, представленные на конкурс, не возвращаются хранятся в Департаменте градостроительства и архитектуры Администрации города Ханты-Мансийска.

VII.Основания для отказа в участии в Конкурсе
15.Основанием для отказа в участии в Конкурсе являются:
15.1.Несоответствие заявителя требованиям, установленным настоящим Положением.
15.2.Предоставление недостоверных, противоречивых сведений.
15.3.Предоставление неполного пакета документов.

VIII.Порядок проведения Конкурса
16.Конкурс проводится в три этапа:
1 этап – сбор заявок на участие в Конкурсе.
Срок подачи заявок в течение 15 дней со дня опубликования информационного сообщения о проведении Конкурса на Официальном информационном портале органов местного самоуправления города Ханты-Мансийска в сети Интернет (www.admhmansy.ru).
2 этап – рассмотрение документов членами конкурсной комиссии.
Рассмотрение документов осуществляется в течение 15 дней со дня окончания 1 этапа Конкурса.
3 этап – подведение итогов, определение победителей Конкурса.
Подведение итогов осуществляется в течение 15 дней со дня окончания 2 этапа Конкурса.

IX.Критерии оценки Конкурса
17.Конкурсная комиссия определяет победителей Конкурса по основным и дополнительным критериям конкурсного отбора по сумме баллов их оценочных показателей. Первое, второе и третье место присваивается участникам, получившим среди претендентов наибольшую сумму баллов по критериям Конкурса.
18.Основные критерии Конкурса:
18.1.Состояние внутренних дорог Товарищества (наличие твердого покрытия (щебень, асфальтобетон, кирпич):

100% от общей площади	3 балла
от 50% до 99% от общей площади	1-2 балла
менее 50% от общей площади	1 балл

*Расчет осуществляется по формуле:
$$\frac{a}{b} \times 100\%$$

«а» – площадь дорог с твердым покрытием
«в» – общая площадь дорог
18.2.Электроснабжение Товарищества индивидуальных земельных участков в границах товарищества от общего количества участков:

100% от общего количества участков	3 балла
от 50% до 99% от общего количества участков	1-2 балла
менее 50% от общего количества участков	1 балл

*Расчет осуществляется по формуле:
$$\frac{a}{b} \times 100\%$$

«а» – количество участков обеспеченных электроснабжением
«в» – общая количество участков
18.3.Проектная документация на территорию товарищества:

наличие утвержденного проекта планировки и проекта межевания территории	4 балла
наличие утвержденного проекта планировки (при отсутствии проекта межевания)	2 балла
наличие утвержденного проекта межевания (при отсутствии проекта планировки)	2 балла
принято решение о разработке проекта планировки и проекта межевания территории	1 балл

18.4.Соблюдение требований Федерального закона №123-ФЗ «Технический регламент о требованиях пожарной безопасности», Правил пожарной безопасности для садоводческих некоммерческих товариществ ППБ-140-86:

наличие пожарного водоема, пожарного гидранта	2 балла
наличие пожарного водоема	1 балл
наличие пожарного гидранта	1 балл
наличие пожарных стендов, схемы проездов, средств пожаротушения (огнетушители, пожарный инвентарь)	1 балл
наличие звукового сигнала (колокол, рельс) для оповещения, проведение пожарного инструктажа	1 балл
наличие названий улиц (нумерация участков, садовых домов)	1 балл

18.5.Обеспечение санитарных и экологических требованийна территории товарищества и в прилегающих зонах:

содержание территории Товарищества и прилегающихзон в соответствии с санитарно-экологическимипротивопожарными требованиями (наличие обустроенной площадки для сбора и хранения ТКО, а также заключенного договора на вывоз ТКО)	3 балла
содержание территории Товарищества и прилегающихзон в соответствии с санитарно-экологическимипротивопожарными требованиями (наличие обустроенной площадки для сбора и хранения ТКО)	2 балла
проведение субботников	1 балл

19.При одинаковой сумме баллов, выставленных нескольким Товариществам, основным критерием, конкурсной комиссией осуществляется оценка заявок по дополнительным критериям:

электроснабжение мест общего пользования (освещение улиц, внутренних проездов)	1 балл
наличие информационных стендов, сайта товарищества	1 балл
наличие помещения для заседаний правлений садоводческих товариществ	1 балл
обеспечение безопасности и правопорядка товарищества (наличие охраны, видеонаблюдение)	1 балл
декоративное оформление, ландшафтный дизайн земельных участков товарищества	1 балл

X.Порядок проведения конкурса и определения победителей
20.Подведение итогов и определение победителей проводитсяна заседании конкурсной комиссии путем заполнения оценочных листов (приложение 2 к настоящему Положению) членами комиссии.
21.Конкурсная комиссия состоит из нечетного числа членовв количестве не менее 5 человек. В состав конкурсной комиссии входят представители: Департамента градостроительства и архитектуры Администрации города Ханты-Мансийска; Департамента городского хозяйства Администрации городаХанты-Мансийска; отдела надзорной деятельности и профилактической работы (по городу Ханты-Мансийску и району) управления надзорной деятельности и профилактической работы Главного управления Министерства по чрезвычайным ситуациям Россиипо Ханты-Мансийскому автономному округу – Югре; совета председателей садоводческих и огороднических некоммерческих объединений граждан города Ханты-Мансийска.
22.Секретарь комиссии обладает равным с другими членами комиссии правом голоса при принятии решений комиссией.
23.Победителями Конкурса признается Товарищество, набравшее наибольшее количество голосов.
24.Результаты Конкурса оформляются протоколом, который подписывается членами комиссии.
25.Заседание конкурсной комиссии правомочно, если на нем присутствует не менее 2/3 членов состава конкурсной комиссии.
26.Конкурсная комиссия вправе запрашивать информацию и сведения в органах Администрации города Ханты-Мансийска, подведомственных муниципальных и бюджетных учреждениях, а также осуществлять выезд на место, в отношении поступивших заявок.
27.В случае отсутствия на заседании председателя конкурсной комиссии, его полномочия выполняет заместитель председателя конкурсной комиссии.
28.После рассмотрения оценочных показателей по критериям Конкурса, конкурсная комиссия принимает решение об определении победителей.
29.В случае, если на участие в Конкурсе поступила одна заявка, то Конкурс считается несостоявшимся. При этом заявка Товарищества рассматривается в соответствии с настоящим Порядком.
30.Решение Конкурсной комиссии может быть обжаловано участниками в порядке, установленном действующим законодательством.

XI.Награждение победителей Конкурса
31.Победителям Конкурса вручаются дипломы, денежные вознаграждения.
32.Общий призовой фонд составляет 600 000,0 рублей.
33.Призовые места присуждаются:
а)за 1 место – 300 000,0 рублей и диплом победителя конкурса в номинации «Самое организованное садоводческое некоммерческое товарищество города Ханты-Мансийска»;
б)за 2 место – 200 000,0 рублей и диплом победителя конкурсав номинации «Самое организованное садоводческое некоммерческое товарищество города Ханты-Мансийска»;
в)за 3 место – 100 000,0 рублей и диплом победителя конкурсав номинации «Самое организованное садоводческое некоммерческое товарищество города Ханты-Мансийска».
34.Торжественная церемония награждения победителей конкурса проводится в течение 3 месяцев с момента подведения итогов конкурса.

XII.Финансирование Конкурса
Финансирование Конкурса осуществляется за счет средств бюджета города Ханты-Мансийска в рамках реализации мероприятий муниципальной программы «Содействие развитию садоводческих, огороднических некоммерческих объединений граждан в городеХанты-Мансийске», утвержденной постановлением Администрации города Ханты-Мансийска от 14.11.2014 №1101.

Приложение 1 к Положению
о проведении городского конкурса
«Самое организованное садоводческое
некоммерческое товарищество
города Ханты-Мансийска»

Заявка на участие в конкурсе «Самое организованное садоводческое некоммерческое товарищество города Ханты-Мансийска» «_____»
(наименование товарищества)

№ п/п	
1.Общие сведения	
1.	Председатель (представитель) товарищества (ФИО)
2.	Расположение товарищества
3.	ИНН, ОГРН
4.	Год образования
5.	Общая площадь землепользования, кв.м
6.	Общее количество земельных участков
6.1.	Количество участков, принадлежащих членам товарищества
6.2.	Количество участков, принадлежащих гражданам, ведущим садоводство без участия в товариществе
6.3.	Количество участков, не оформленных или неразработанных
2.Показатели деятельности	

7.	Состояние внутренних дорог (количество, площадь, краткая характеристика, проделанные работы)	
8.	Электроснабжение товарищества (участков, улиц)	
9.	Наличие документации по планировке территории товарищества (на какой стадии)	
10.	Соблюдение требований Федерального закона №123-ФЗ «Технический регламент о требованиях пожарной безопасности», Правил пожарной безопасности для СНТ ППБ-140-86 (наличие средств пожаротушений, пожарного водоема, звукового сигнала и так далее)	
11.	Обеспечение санитарных и экологических требований на территории и прилегающих зонах к территории товарищества	
12.	Декоративное оформление, ландшафтный дизайн земельных участков товарищества (фото, видео)	
13.	Информационно-просветительская работа (информационный стенды, сайт, названия улиц и так далее)	

Я, _____
(фамилия, имя, отчество председателя (представителя) товарищества)
паспортные данные: _____
(серия, номер, кем выдан, когда, код подразделения)
адрес фактического проживания _____
даю согласие Департаменту градостроительства и архитектуры Администрации города Ханты-Мансийска, юридический и почтовый адрес: г.Ханты-Мансийск, ул.Калинина, д.26, на обработку самостоятельно или с привлечением третьих лиц моих персональных данных в соответствии с Федеральным законом от 27.07.2006 №152-ФЗ«О персональных данных» _____
(ФИО и подпись)
Настоящим подтверждаю, что все представленные мной сведения и документы являются достоверными _____
(подпись)(расшифровка подписи)
« ____ » _____ 20__ год

Приложение 2 к Положению
о проведении городского конкурса
«Самое организованное садоводческое
некоммерческое товарищество
города Ханты-Мансийска»

ОЦЕНОЧНЫЙ ЛИСТ ГОРОДСКОГО КОНКУРСА «САМОЕ ОРГАНИЗОВАННОЕ САДОВОД-
ЧЕСКОЕ НЕКОММЕРЧЕСКОЕ ТОВАРИЩЕСТВО ГОРОДА ХАНТЫ-МАНСИЙСКА»

Участники конкурса					
Номинация					
Основные критерии					
1.Состояние внутренних дорог Товарищества (наличие твердого покрытия (щебень, асфальтобетон, кирпич):					
100% от общей площади	3 балла				
от 50% до 99% от общей площади	1-2 балла				
менее 50% от общей площади	1 балл				
2.Электроснабжение Товарищества индивидуальных земельных участков в границах товарищества от общего количества участков:					
100% от общего количества участков	3 балла				
от 50% до 99% от общего количества участков	1-2 балла				
менее 50% от общего количества участков	1 балл				
3.Проектная документация на территорию товарищества:					
наличие утвержденного проекта планировки и проекта межевания территории	4 балла				
наличие утвержденного проекта планировки (при отсутствии проекта межевания)	2 балла				
наличие утвержденного проекта межевания (при отсутствии проекта планировки)	2 балла				
принято решение о разработке проект планировки и проект межевания территории	1 балл				
4.Соблюдение требований Федерального закона №123-ФЗ «Технический регламент о требованиях пожарной безопасности», Правил пожарной безопасности для СНТППБ-140-86:					
наличие пожарного водоема, пожарного гидранта	2 балла				
наличие пожарного водоема	1 балл				
наличие пожарного гидранта	1 балл				
наличие пожарных стендов, схемы проездов, средств пожаротушения (огнетушители, пожарный инвентарь)	1 балл				
наличие звукового сигнала (колокол, рельс) для оповещения, проведение пожарного инструктажа	1 балл				
наличие названий улиц (нумерация участков, садовых домов)	1 балл				
5.Обеспечение санитарных и экологических требований на территории товариществаи в прилегающей зоне:					
содержание территории Товарищества и прилегающих зон в соответствии с санитарно-экологическими и противопожарными требованиями (наличие обустроенной площадки для сбора и хранения ТКО, а также заключенного договора на вывоз ТКО)	3 балла				
содержание территории Товарищества и прилегающих зон в соответствии с санитарно-экологическими и противопожарными требованиями (наличие обустроенной площадки для сбора и хранения ТКО)	2 балла				
проведение субботников	1 балл				
Дополнительные критерии					
электроснабжение мест общего пользования (освещение улиц, внутренних проездов)	1 балл				
наличие информационных стендов, сайта товарищества	1 балл				
наличие помещения для заседаний правлений садоводческих товариществ	1 балл				
обеспечение безопасности и правопорядка товарищества (наличие охраны, видеонаблюдение)	1 балл				
Итого:					

СОСТАВ КОНКУРСНОЙ КОМИССИИ		
Председатель конкурсной комиссии	—	директор Департамента градостроительства и архитектуры Администрации города Ханты-Мансийска
Заместитель председателя	—	заместитель директора, начальник земельного управления Департамента градостроительства и архитектуры Администрации города Ханты-Мансийска
Секретарь конкурсной комиссии	—	начальник отдела по обеспечению деятельности земельного управления Департамента градостроительстваи архитектуры Администрации города Ханты-Мансийска в сфере организации работы садово-огороднических товариществ
Члены комиссии:		
	—	начальник управления благоустройстваи развития жилищного хозяйства Департамента городского хозяйства Администрации города Ханты-Мансийска
	—	представитель отдела надзорной деятельности и профилактической работы(по городу Ханты-Мансийску и району) управления надзорной деятельности и профилактической работы Главного управления Министерства по чрезвычайным ситуациям России по Ханты-Мансийскому автономному округу – Югре (по согласованию)
	—	представитель Совета председателей садоводческих и огороднических некоммерческих объединений граждан города Ханты-Мансийска (по согласованию)
	—	депутат Думы города Ханты-Мансийска (по согласованию)

АДМИНИСТРАЦИЯ ГОРОДА ХАНТЫ-МАНСИЙСКА
Ханты-Мансийского автономного округа – Югры

ПОСТАНОВЛЕНИЕ
от 02.09.2019 №1080

О внесении изменений в постановление
Администрации города Ханты-Мансийска
от 01.06.2012 №681 «Об утверждении перечня
документов, представляемых гражданами
для приватизации муниципальных жилых
помещений жилищного фонда
социального использования»

В целях создания условий для реализации гражданами положений Закона Российской Федерации от 04.07.1991 №1541-1 «О приватизации жилищного фонда в Российской Федерации», в соответствиис Федеральным законом от 27.07.2010 №210-ФЗ «Об организации предоставления государственных и муниципальных услуг», статьей 22 Положения о порядке управления и распоряжения жилищным фондом, находящимся в собственности города Ханты-Мансийска, утвержденного решением Думы города Ханты-Мансийска от 25.11.2011 №131, постановлением Администрации города Ханты-Мансийска от 16.04.2019 №419 «О разработке и утверждении административных регламентов предоставления муниципальных услуг», руководствуясь статьей 71 Устава города Ханты-Мансийска:

1.Внести в постановление Администрации города Ханты-Мансийска от 01.06.2012 №681 «Об утверждении перечня документов, представляемых гражданами для приватизации муниципальных жилых помещений жилищного фонда социального использования» (далее – постановление) следующие изменения:

- 1.1.Пункт 4 постановления изложить в следующей редакции:
«4.Контроль за выполнением настоящего постановлениявозложить на первого заместителя Главы города Ханты-МансийскаДунаевскую Н.А.».
- 1.2.Приложение к постановлению изложить в новой редакции согласно приложению к настоящему постановлению.
- 2.Настоящее постановление вступает в силу после его официального опубликования.

Исполняющий полномочия
Главы города
Ханты-Мансийска

Н.А.Дунаевская

Приложение
к постановлению Администрации
города Ханты-Мансийска
от 02.09.2019 №1080

Перечень документов, представляемых гражданами для приватизации
муниципальных жилых помещений жилищного фонда
социального использования
(далее – Перечень)

- 1.Заявление о приватизации муниципального жилого помещения жилищного фонда социального использования, подписанное всеми совершеннолетними членами семьи заявителя, а также несовершеннолетними от 14 до 18 лет, участвующими в приватизации.
- 2.Документы, удостоверяющие личность заявителя (представителя заявителя) и членов его семьи, имеющих право пользования жилым помещением.
- 3.Доверенность (в случае представления интересов заявителяего представителем).
- 4.Свидетельство о государственной регистрации актов гражданского состояния (заключения (расторжения) брака, смерти, перемены имени заявителя и членов его семьи, имеющих право пользования жилым помещением (при наличии)).
- 5.Документ, подтверждающий утрату гражданами права пользования жилым помещением (при наличии).
- 6.Заявления граждан, имеющих право на приватизацию данного жилого помещения и не желающих участвовать в приватизации,о согласии на приватизацию жилого помещения без их участия.
- 7.Разрешение органа опеки и попечительства на приватизацию жилого помещения без участия подопечных, несовершеннолетних.
- 8.Письменный отказ родителей (законных представителей)от включения подопечных, несовершеннолетних в число участников общей собственности на приватизируемое жилое помещение либо согласие родителей (законных представителей) на такой отказ подопечными, несовершеннолетними (в случае отказа несовершеннолетними в возрасте от 14 до 18 лет, ограниченно дееспособными), при наличии разрешения органов опеки и попечительства.
- 9.Документы на занимаемое муниципальное жилое помещение жилищного фонда социального использования города Ханты-Мансийска (ордер, договор социального найма).
- 10.Документы об установлении опеки (попечительства), усыновлении (в случае, если в запись акта о рождении не вносились изменения) (при наличии).
- 11.Письменное согласие родителей (законных представителей) на приобретение в собствен-

19.Сведения о регистрации по месту жительства гражданина Российской Федерации.

УСЛОВНЫЕ ОБОЗНАЧЕНИЯ:

- граница ТЧН СОНТ "Парус" (проектируемая)
- красные линии
- образующая территории общего пользования S= 11 416 м. кв.
- деловое управление
- площадка под размещение средств пожаротушения S=40 м. кв.
- площадка под стоянку S=28 м. кв.
- площадка под мусоросборник S=12 м. кв.
- проезжая часть
- водоем
- существующие опоры и линии электропередачи 0,4 кВ
- существующий летний поливочный водопровод
- проектируемый летний поливочный водопровод

09.01.18-ППТ и ПМ


Проект планировки территории и проект межевания ТЧН СОНТ "Парус"

ТЧН СОНТ "Парус" г. Ханты-Мансийск	Стадия	Лист	Листов
	П	1-1	2

Чертеж планировки территории
М 1:1000

ООО "Мастер Проект"

ГИП: С.С. Сарфанов
ГИП: С.С. Гуралов
СРО-И: 509-1-0052010 от 21.02.2013 г.
Инженер: А.С. Гуралов
Гл. сп.р.:
Руч.пр.:
Проверил:
Инж.контроль:



ОСНОВНАЯ ЧАСТЬ
ПОЛОЖЕНИЕ О ХАРАКТЕРИСТИКАХ И ОЧЕРЕДНОСТИ РАЗВИТИЯ
ПЛАНИРУЕМОЙ ТЕРРИТОРИИ ТСН СОНТ «ПАРУС»

I.Общая часть

Общие положения

Настоящий проект планировки разработан на основании постановления Администрации города Ханты-Мансийска от 01.03.2018 №103 «О подготовке проекта планировки и проекта межевания территории товарищества собственников недвижимости садово-огороднического некоммерческого товарищества «Парус» и на основании обращения председателя ТСН СОНТ «Парус».

Цель проекта планировки – градостроительными методами обеспечить устойчивое развитие территории ТСН СОНТ «Парус».

Задачи проекта – выделение элементов планировочной структуры, установление параметров их планируемого развития, установление зон планируемого размещения объектов федерального значения, объектов регионального значения, объектов местного значения, установление границ земельных участков, на которых расположены объекты капитального строительства, границ земельных участков, предназначенных для строительства и размещения линейных объектов.

Основная (утверждаемая) часть проекта планировки и проекта межевания включает положение о размещении объектов капитального строительства, а также характеристики планируемого развития территории, характеристики развития систем транспортного обслуживания и инженерно-технического обеспечения, необходимых для развития территории; чертеж планировки и межевания территории, на котором отображены:

красные линии;

линии, обозначающие дороги, улицы, проезды, объекты инженерной и транспортной инфраструктуры;

границы зон планируемого размещения объектов сезонного проживания и административно-делового назначения, сервитутов и иных объектов капитального строительства;

границы зон планируемого размещения объектов.

Нормативная база

Документация по планировке территории разработана в соответствии с:

Градостроительным кодексом Российской Федерации;

Земельным кодексом Российской Федерации;

Лесным кодексом Российской Федерации;

Федеральным законом от 14.03.1995 №33-ФЗ «Об особо охраняемых природных территориях»;

Федеральным законом от 10.12.1995 №196-ФЗ «О безопасности дорожного движения»;

Федеральным законом от 29.07.2017 №217-ФЗ «О ведении гражданами садоводства и огородничества для собственных нужд и о внесении изменений в отдельные законодательные акты Российской Федерации»;

Федеральным законом от 30.03.1999 №52-ФЗ «О санитарно-эпидемиологическом благополучии населения»;

Федеральным законом от 31.03.1999 №69-ФЗ «О газоснабжении в Российской Федерации»;

Федеральным законом от 10.01.2002 №7-ФЗ «Об охране окружающей среды»;

Федеральным законом от 25.06.2002 №73-ФЗ «Об объектах культурного наследия (памятниках истории и культуры) народов Российской Федерации»;

Федеральным законом от 22.07.2008 №123-ФЗ «Технический регламент о требованиях пожарной безопасности»;

Федеральным законом от 30.12.2009 №384-ФЗ «Технический регламент о безопасности зданий и сооружений»;

постановлением Правительства Российской Федерации от 20.11.2000 №878 «Об утверждении Правил охраны газораспределительных сетей»;

постановлением Правительства Российской Федерации от 30.12.2003 №794 «О единой государственной системе предупреждения и ликвидации чрезвычайных ситуаций»;

приказом Министерства экономического развития Российской Федерации от 01.09.2014 №540 «Об утверждении классификатора видов разрешенного использования земельных участков»;

Схемой территориального планирования Ханты-Мансийского автономного округа – Югры, утвержденной постановлением Правительства Ханты-Мансийского автономного округа – Югры от 26.12.2014 №506-п;

решением Думы города Ханты-Мансийска от 26.09.2008 №590 «О Правилах землепользования и застройки территории города Ханты-Мансийска»;

решением Думы города Ханты-Мансийска от 29.01.1998 №3 «Генеральный план города Ханты-Мансийска»;

решением Думы города Ханты-Мансийска от 28.11.2016 №41-VI РД «О местных нормативах градостроительного проектирования города Ханты-Мансийска»;

строительными нормами и правилами (СНиП):

СНиП 21-01-97*. Пожарная безопасность зданий и сооружений;

СНиП 23-01-99*. Строительная климатология;

сводами правил по проектированию и строительству (СП):

СП 42.13330.2016. Свод правил. Градостроительство. Планировка и застройка городских и сельских поселений. Актуализированная редакция СНиП 2.07.01-89*;

СП 31.13330.2012. Свод правил. Водоснабжение. Наружные сети и сооружения. Актуализированная редакция СНиП 2.04.02-84 (с изменениями №1, 2, 3);

СП 34.13330.2012. Свод правил. Автомобильные дороги. Актуализированная редакция СНиП 2.05.02-85*;

СП 47.13330.2012. Свод правил. Инженерные изыскания для строительства. Основные положения. Актуализированная редакция СНиП 11-02-96;

СП 113.13330.2016. Свод правил. Стоянки автомобилей. Актуализированная редакция СНиП 21-02-99*;

СП 118.13330.2012*. Свод правил. Общественные здания и сооружения. Актуализированная редакция СНиП 31-06-2009;

СП 11-102-97. Инженерно-экологические изыскания для строительства;

СП 11-103-97. Инженерно-гидрометеорологические изыскания для строительства;

СП 11-106-97. Порядок разработки, согласования, утверждения и состав проектно-планировочной документации на застройку территорий садоводческих объединений граждан;

СП 53.13330.2011. Свод правил. Планировка и застройка территорий садоводческих (дачных) объединений граждан, здания и сооружения. Актуализированная редакция СНиП 30-02-97*;

СП 8.13130.2009. Свод правил. Системы противопожарной защиты. Источники наружного противопожарного водоснабжения. Требования пожарной безопасности;

СП 82.13330.2016. Свод правил. Благоустройство территорий. Актуализированная редакция СНиП III-10-75;

руководящими документами в строительстве (РДС):

РДС 30-201-98 Инструкция о порядке проектирования и установления красных линий в городах и других поселениях Российской Федерации;

методическими документами в строительстве (МДС):

МДС 15-2.99 Инструкция о порядке осуществления государственного контроля за использованием и охраной земель в городских и сельских поселениях;

МДС 30-1.99 Методические рекомендации по разработке схем зонирования территории городов;

нормами и правилами пожарной безопасности (ППБ, НПБ):

НПБ 88-2001 Установки пожаротушения и сигнализации. Нормы и правила проектирования;

Положением о размещении объектов капитального строительства на территории ТСН СОНТ «Парус».

II.Характеристика планируемого развития территории ТСН СОНТ «Парус»

- 1.Параметры планируемого развития территории ТСН СОНТ «Парус»
Площадь территории в границах проекта планировки ТСН СОНТ «Парус» 11,11 га.
Застройка ТСН СОНТ «Парус» представлена садовыми и жилыми домами не более 2 этажей.
- 2.Новая застройка сезонного проживания
Застройка сезонного проживания занимает основную застраиваемую площадь. Новое строительство осуществляется в соответствии с проектом планировки на основании градостроительных регламентов.
- 3.Развитие делового и торгового назначения
На проектируемой территории ТСН СОНТ «Парус», участок №11 предлагается размещение следующих новых объектов повседневного обслуживания:

№ п/п	Объект	Площадь застройки, кв.м	Этаж	Вместимость
1.	Здание и строения делового управления	не более 30%	не более 3	-
2.	Площадка для сторожки с правлением товарищества	28 кв.м	1	-
3.	Площадка для хранения средств пожаротушения	40,0 кв.м	1	-
4.	Площадка для мусоросборников	12,0 кв.м	-	-

- 4.Мероприятия по сохранению историко-культурного наследия
Мероприятия по сохранению историко-культурного наследия отсутствуют в связи с тем, что на планируемой территории объектов историко-культурного наследия не зарегистрировано.

- 5.Развитие системы инженерно-технического обеспечения территории ТСН СОНТ «Парус»

5.1.Водоснабжение
Источник водоснабжения планируемой территории – привозной.

5.2.Водоотведение
Сточные и ливневые воды от планируемой территории будут поступать на прилегающий рельеф, путем соответствующей организации вертикальной планировки территории. Хозяйственно-бытовые стоки собираются в индивидуальные септики.

5.3.Электроснабжение
Источник электроснабжения – городские электрические сети. Существующие сети линии электропередач 0,4 кВт.
Уточнение проектных решений, дополнительной прокладки трасс кабелей, количества и сечений кабелей и данных технико-экономических расчетов производится на стадии рабочего проектирования.

5.4.Теплоснабжение
Мероприятия по теплоснабжению не предусмотрены в связи с сезонностью проживания.

5.5.Газоснабжение
В момент подготовки проекта планировки территории ТСН СОНТ «Парус» сети газоснабжения отсутствуют.
Уточнение проектных решений, прохождения сетей газоснабжения данных технико-экономических расчетов производится на стадии рабочего проектирования.

5.6.Телефонизация, ТВ, Интернет, связь – не предусмотрено.

5.7.Инженерная подготовка и защита территорий от опасных природно-техногенных процессов
Проектом предлагается проведение следующих мероприятий:
1.Организация поверхностного стока, включающая работы по преобразованию рельефа (вертикальная планировка).
2.Защита территории от подтопления четкой организацией поверхностного стока, устройством, пластового, кольцевого, пристенного дренажей со сбросом на рельеф.
3.Защита оснований зданий и сооружений от проявления криогенных свойств грунтов путем замены лессовых тонкодисперсных слоев, склонных к просадочности, морозному пучению на песчаный слой.

- 6.Развитие улично-дорожной сети
Планировочное решение территории ТСН СОНТ «Парус» должно обеспечивать проезд автотранспорта ко всем индивидуальным садовым участкам и объектам общего пользования. На территории ТСН СОНТ «Парус» ширина проездов в красных линиях принята в метрах: по границам садовых участков, поставленных на государственный кадастровый учет.

III.Характеристика планируемых к размещению объектов капитального строительства

№ п/п	Наименование показателя	Единица измерения	Значение	Примечание (% от общ. S территории ТСН СОНТ)
1.	Территория			
	Общая площадь территории в границах проекта планировки	га	11,11	100%
	Общая площадь садовых участков	га	9,97	89,74%
	Площадь земель общего пользования, в том числе	га	1,14	10,26%
	Площадь дорог	га	1,0	
	Количество садовых участков	общее количество	98	
2.	Застройка сезонного проживания			
	Садовые дома, жилые дома	шт.	75	
3.	Объекты делового назначения			
	Здания и строения делового управления	количество	1	
	Площадка для сторожки с правлением товарищества	количество	1	
	Площадка для хранения средств пожаротушения	количество	1	
	Площадка для мусоросборников	количество	1	

4.	Коммуникации			
	Дороги и проезды	км	1,7	
	Ливневая канализация	км	1,7	

IV.Информация об ограничениях использования земельного участка, в том числе, если земельный участок полностью или частично расположен в границах зон с особыми условиями использования территорий


Согласно Генеральному плану города Ханты-Мансийска, утвержденному решением Думы города Ханты-Мансийска от 29.01.1998 №3, в границах ТСН СОНТ «Парус» предусмотрены: зона зашумления аэропорта (зона «Г»); зона запрета размещения объектов капитального строительства, отличающихся привлечением и массовым скоплением птиц (15 км); зона согласования размещения любых объектов капитального строительства (10 км); охранная зона ВЛЭП 110 кВ.

Приложение 2
к постановлению Администрации
города Ханты-Мансийска
от 03.09.2019 №1091


Проект межевания территория товарищества собственников недвижимости
садово-огороднического некоммерческого товарищества «Парус»
(далее – проект межевания, ТСН СОНТ «Парус»)

Основная часть
Чертеж межевания территории
Инженерная и транспортная инфраструктура, красные линии, зонирование

№	X	Y	№	X	Y	№	X	Y
65	963 881,40	2 674 320,86	33	963 409,20	2 674 316,07	1	963 871,00	2 674 530,07
66	963 888,01	2 674 324,62	34	963 385,68	2 674 300,13	2	963 867,24	2 674 543,31
67	963 895,32	2 674 328,74	35	963 361,30	2 674 285,60	3	963 862,16	2 674 560,34
68	963 906,80	2 674 335,06	36	963 331,30	2 674 271,90	4	963 861,39	2 674 563,34
69	963 902,33	2 674 346,28	37	963 342,60	2 674 240,50	5	963 848,32	2 674 556,50
70	963 896,77	2 674 361,22	38	963 345,08	2 674 234,83	6	963 838,44	2 674 550,85
71	963 893,79	2 674 369,47	39	963 350,32	2 674 222,80	7	963 837,96	2 674 551,72
72	963 891,42	2 674 376,66	40	963 358,88	2 674 204,67	8	963 836,98	2 674 551,06
73	963 907,64	2 674 384,71	41	963 354,67	2 674 202,36	9	963 836,28	2 674 549,59
74	963 895,02	2 674 415,11	42	963 369,26	2 674 174,74	10	963 831,10	2 674 546,75
75	963 891,76	2 674 422,31	43	963 374,82	2 674 177,62	11	963 830,11	2 674 546,09
76	963 887,84	2 674 431,39	44	963 377,23	2 674 172,99	12	963 827,64	2 674 544,86
77	963 886,28	2 674 435,64	45	963 390,40	2 674 147,61	13	963 799,48	2 674 529,99
78	963 883,16	2 674 434,65	46	963 412,25	2 674 158,01	14	963 771,95	2 674 516,11
79	963 879,22	2 674 444,03	47	963 447,38	2 674 174,97	15	963 761,16	2 674 509,85
80	963 876,38	2 674 450,58	48	963 448,29	2 674 173,32	16	963 744,30	2 674 500,21
81	963 864,32	2 674 481,17	49	963 475,78	2 674 189,48	17	963 739,52	2 674 497,68
82	963 863,88	2 674 482,94	50	963 504,96	2 674 203,18	18	963 715,51	2 674 483,82
83	963 850,64	2 674 511,12	51	963 510,16	2 674 204,70	19	963 688,43	2 674 468,91
84	963 848,13	2 674 517,64	52	963 512,96	2 674 199,46	20	963 682,06	2 674 468,97
85	963 543,44	2 674 215,20	53	963 514,34	2 674 196,65	21	963 675,90	2 674 467,92
86	963 556,42	2 674 191,89	54	963 517,88	2 674 198,44	22	963 631,02	2 674 442,85
87	963 564,73	2 674 196,54	55	963 526,51	2 674 204,70	23	963 626,68	2 674 439,21
88	963 567,63	2 674 191,05	56	963 767,92	2 674 264,98	24	963 610,54	2 674 431,44
89	963 610,80	2 674 213,84	57	963 767,64	2 674 265,50	25	963 609,39	2 674 430,90
90	963 624,92	2 674 186,83	58	963 794,40	2 674 279,69	26	963 605,30	2 674 428,06
91	963 658,88	2 674 204,11	59	963 823,46	2 674 295,82	27	963 603,42	2 674 426,48
92	963 687,55	2 674 218,58	60	963 849,93	2 674 312,00	28	963 575,60	2 674 411,58
93	963 713,00	2 674 234,66	61	963 853,83	2 674 305,09	29	963 551,26	2 674 395,88
94	963 740,25	2 674 251,65	62	963 867,36	2 674 312,92	30	963 496,36	2 674 360,46
95	963 740,68	2 674 251,06	63	963 877,12	2 674 318,61	31	963 469,97	2 674 345,69
			64	963 878,14	2 674 319,21	32	963 441,27	2 674 331,70

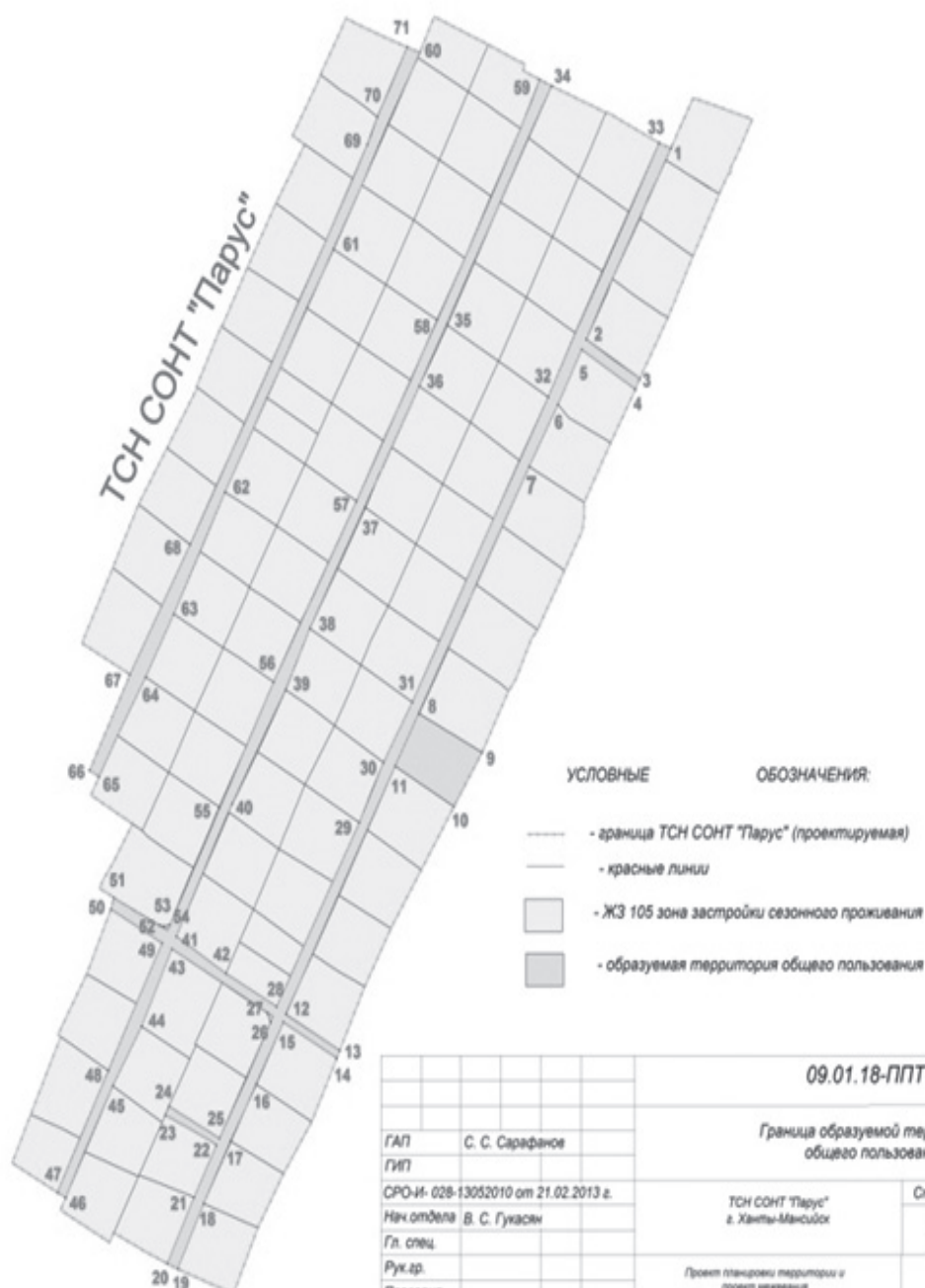


№	X	Y	№	X	Y	№	X	Y	№	X	Y
1	963 871,00	2 674 530,07	1	963 871,00	2 674 530,07	1	963 871,00	2 674 530,07	1	963 871,00	2 674 530,07
2	963 867,24	2 674 543,31	2	963 867,24	2 674 543,31	2	963 867,24	2 674 543,31	2	963 867,24	2 674 543,31
3	963 862,16	2 674 560,34	3	963 862,16	2 674 560,34	3	963 862,16	2 674 560,34	3	963 862,16	2 674 560,34
4	963 861,39	2 674 563,34	4	963 861,39	2 674 563,34	4	963 861,39	2 674 563,34	4	963 861,39	2 674 563,34
5	963 848,32	2 674 556,50	5	963 848,32	2 674 556,50	5	963 848,32	2 674 556,50	5	963 848,32	2 674 556,50
6	963 838,44	2 674 550,85	6	963 838,44	2 674 550,85	6	963 838,44	2 674 550,85	6	963 838,44	2 674 550,85
7	963 837,96	2 674 551,72	7	963 837,96	2 674 551,72	7	963 837,96	2 674 551,72	7	963 837,96	2 674 551,72
8	963 836,98	2 674 551,06	8	963 836,98	2 674 551,06	8	963 836,98	2 674 551,06	8	963 836,98	2 674 551,06
9	963 836,28	2 674 549,59	9	963 836,28	2 674 549,59	9	963 836,28	2 674 549,59	9	963 836,28	2 674 549,59
10	963 831,10	2 674 546,75	10	963 831,10	2 674 546,75	10	963 831,10	2 674 546,75	10	963 831,10	2 674 546,75
11	963 830,11	2 674 546,09	11	963 830,11	2 674 546,09	11	963 830,11	2 674 546,09	11	963 830,11	2 674 546,09
12	963 827,64	2 674 544,86	12	963 827,64	2 674 544,86	12	963 827,64	2 674 544,86	12	963 827,64	2 674 544,86
13	963 799,48	2 674 529,99	13	963 799,48	2 674 529,99	13	963 799,48	2 674 529,99	13	963 799,48	2 674 529,99
14	963 771,95	2 674 516,11	14	963 771,95	2 674 516,11	14	963 771,95	2 674 516,11	14	963 771,95	2 674 516,11
15	963 761,16	2 674 509,85	15	963 761,16	2 674 509,85	15	963 761,16	2 674 509,85	15	963 761,16	2 674 509,85
16	963 744,30	2 674 500,21	16	963 744,30	2 674 500,21	16	963 744,30	2 674 500,21	16	963 744,30	2 674 500,21
17	963 739,52	2 674 497,68	17	963 739,52	2 674 497,68	17	963 739,52	2 674 497,68	17	963 739,52	2 674 497,68
18	963 715,51	2 674 483,82	18	963 715,51	2 674 483,82	18	963 715,51	2 674 483,82	18	963 715,51	2 674 483,82
19	963 688,43	2 674 468,91	19	963 688,43	2 674 468,91	19	963 688,43	2 674 468,91	19	963 688,43	2 674 468,91
20	963 682,06	2 674 468,97	20	963 682,06	2 674 468,97	20	963 682,06	2 674 468,97	20	963 682,06	2 674 468,97
21	963 675,90	2 674 467,92	21	963 675,90	2 674 467,92	21	963 675,90	2 674 467,92	21	963 675,90	2 674 467,92
22	963 631,02	2 674 442,85	22	963 631,02	2 674 442,85	22	963 631,02	2 674 442,85	22	963 631,02	2 674 442,85
23	963 626,68	2 674 439,21	23	963 626,68	2 674 439,21	23	963 626,68	2 674 439,21	23	963 626,68	2 674 439,21
24	963 610,54	2 674 431,44	24	963 610,54	2 674 431,44	24	963 610,54	2 674 431,44	24	963 610,54	2 674 431,44
25	963 609,39	2 674 430,90	25	963 609,39	2 674 430,90	25	963 609,39	2 674 430,90	25	963 609,39	2 674 430,90
26	963 605,30	2 674 428,06	26	963 605,30	2 674 428,06	26	963 605,30	2 674 428,06	26	963 605,30	2 674 428,06
27	963 603,42	2 674 426,48	27	963 603,42	2 674 426,48	27	963 603,42	2 674 426,48	27	963 603,42	2 674 426,48
28	963 575,60	2 674 411,58	28	963 575,60	2 674 411,58	28	963 575,60	2 674 411,58	28	963 575,60	2 674 411,58
29	963 551,26	2 674 395,88	29	963 551,26	2 674 395,88	29	963 551,26	2 674 395,88	29	963 551,26	2 674 395,88
30	963 496,36	2 674 360,46	30	963 496,36	2 674 360,46	30	963 496,36	2 674 360,46	30	963 496,36	2 674 360,46
31	963 469,97	2 674 345,69	31	963 469,97	2 674 345,69	31	963 469,97	2 674 345,69	31	963 469,97	2 674 345,69
32	963 441,27	2 674 331,70	32	963 441,27	2 674 331,70	32	963 441,27	2 674 331,70	32	963 441,27	2 674 331,70

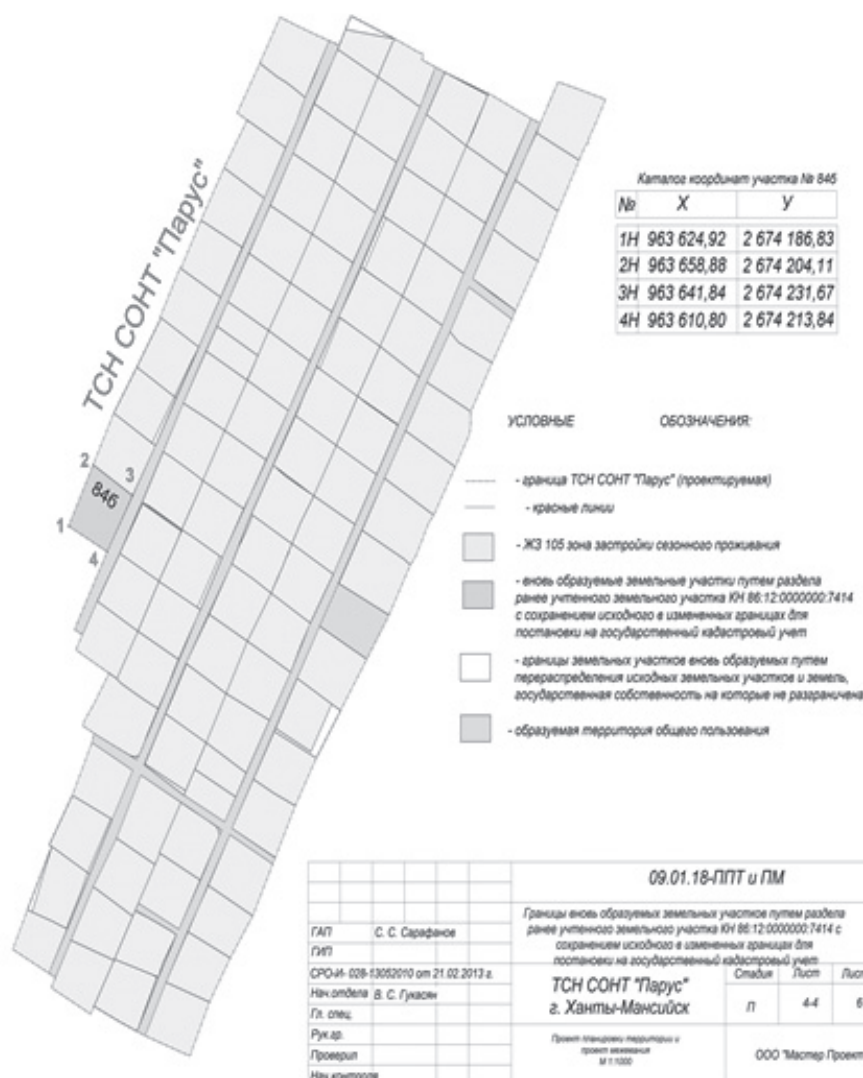


		09.01.18-ППТ и ПМ			
ГАП	С. С. Саранов	Границы земельных участков вновь образуемых путем перераспределения исходных земельных участков и земель государственной собственности на которые не разграничены			
ГИП					
СРО-И- 028-13052010 от 21.02.2013 г.		ТСН СОНТ "Парус" г. Ханты-Мансийск	Стадия	Лист	Листов
Нач. отдела В. С. Гукасов			п	4-2	6
Гл. спец.					
Рук.пр.					
Проверит		Проект планировки территории и проект межевания			
Нач. контроля		М 1:1000			
		ООО "Мастер Проект"			

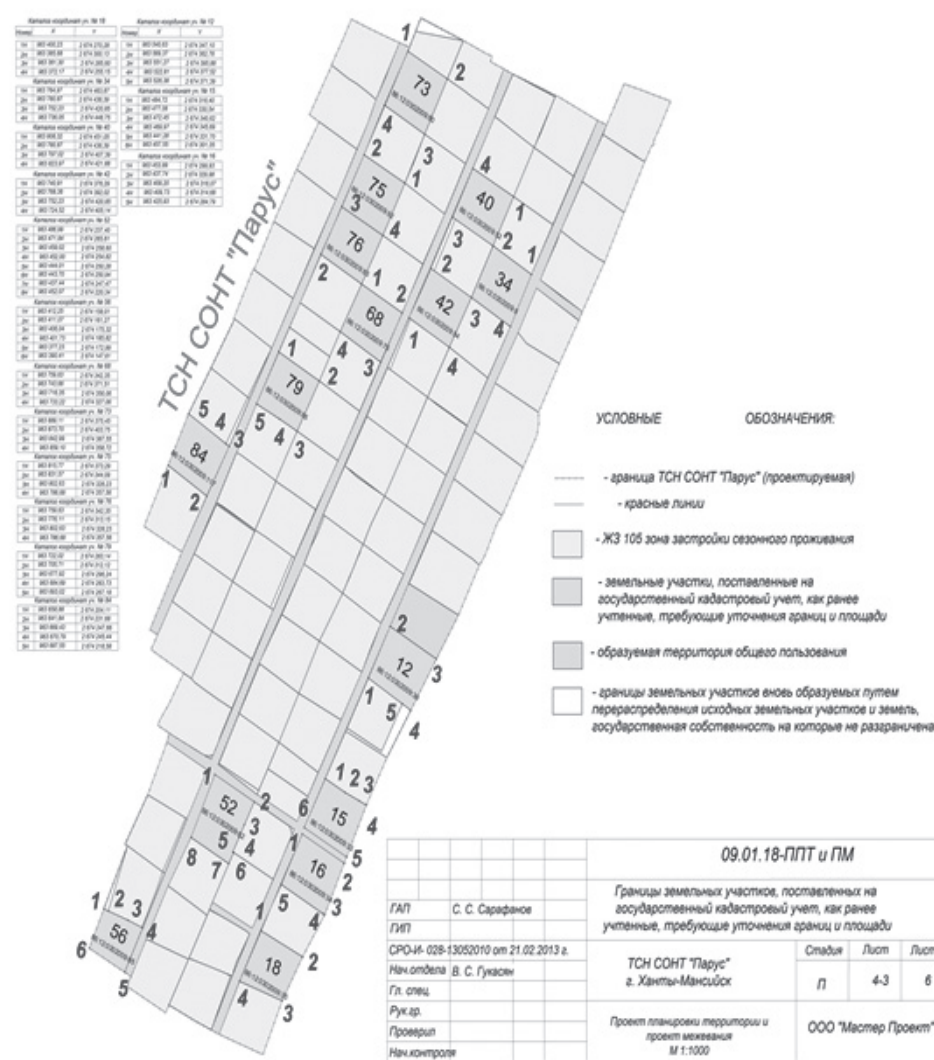
№	X	Y	№	X	Y
33	963 850,64	2 674 511,12	1	963 848,14	2 674 517,64
34	963 876,38	2 674 450,58	2	963 762,03	2 674 470,18
35	963 768,36	2 674 392,02	3	963 744,29	2 674 500,21
36	963 740,91	2 674 376,29	4	963 739,52	2 674 497,68
37	963 686,06	2 674 346,10	5	963 757,39	2 674 467,48
38	963 631,55	2 674 314,90	6	963 732,64	2 674 454,30
39	963 603,92	2 674 301,23	7	963 704,57	2 674 437,99
40	963 552,54	2 674 271,27	8	963 593,13	2 674 376,23
41	963 492,61	2 674 239,87	9	963 575,60	2 674 411,58
42	963 475,91	2 674 267,67	10	963 551,26	2 674 395,87
43	963 486,99	2 674 237,41	11	963 569,38	2 674 362,78
44	963 452,07	2 674 220,34	12	963 457,55	2 674 301,35
45	963 425,20	2 674 204,08	13	963 441,28	2 674 331,70
46	963 374,82	2 674 177,62	14	963 437,74	2 674 329,98
47	963 377,23	2 674 172,99	15	963 453,88	2 674 299,93
48	963 432,14	2 674 201,64	16	963 425,92	2 674 284,79
49	963 489,70	2 674 231,90	17	963 400,23	2 674 270,28
50	963 504,96	2 674 203,18	18	963 372,17	2 674 255,15
51	963 510,16	2 674 204,70	19	963 342,61	2 674 240,51
52	963 497,78	2 674 230,16	20	963 345,09	2 674 234,83
53	963 497,16	2 674 233,03	21	963 374,98	2 674 249,75
54	963 497,87	2 674 236,19	22	963 398,59	2 674 262,36
55	963 550,88	2 674 263,77	23	963 411,96	2 674 233,60
56	963 607,46	2 674 294,47	24	963 416,09	2 674 235,67
57	963 688,94	2 674 341,03	25	963 401,60	2 674 264,18
58	963 770,85	2 674 386,31	26	963 453,76	2 674 292,72
59	963 879,22	2 674 444,03	27	963 458,32	2 674 290,81
60	963 891,41	2 674 376,66	28	963 460,99	2 674 296,28
61	963 802,64	2 674 328,23	29	963 543,96	2 674 342,56
62	963 693,02	2 674 267,18	30	963 571,12	2 674 356,29
63	963 638,18	2 674 238,44	31	963 598,28	2 674 372,45
64	963 609,70	2 674 222,70	32	963 736,05	2 674 448,75
65	963 564,72	2 674 196,54			
66	963 567,64	2 674 191,05			
67	963 610,80	2 674 213,84			
68	963 669,43	2 674 247,66			
69	963 849,97	2 674 347,18			
70	963 862,39	2 674 352,73			
71	963 893,79	2 674 369,47			



09.01.18-ППТ и ПМ					
ГАП	С. С. Сарфанов	Граница образуемой территории общего пользования			
ГИП					
СРО-И-028-13052010 от 21.02.2013 г.					
Нач. отдела	В. С. Гукаси	ТСН СОНТ "Парус" г. Ханты-Мансийск	Стадия	Лист	Листов
Гл. спец.			п	4-5	6
Рук. ар.		Проект планировки территории и проект межевания М 1:1000	ООО "Мастер Проект"		
Проверит					
Нач. контроля					



09.01.18-ППТ и ПМ					
ГАП	С. С. Сарфанов	Границы вновь образуемых земельных участков путем раздела ранее учтенного земельного участка КН 86:12:0000000.7414 с сохранением исходного в измененных границах для постановки на государственный кадастровый учет			
ГИП					
СРО-И-028-13052010 от 21.02.2013 г.					
Нач. отдела	В. С. Гукаси	ТСН СОНТ "Парус" г. Ханты-Мансийск	Стадия	Лист	Листов
Гл. спец.			п	4-4	6
Рук. ар.		Проект планировки территории и проект межевания М 1:1000	ООО "Мастер Проект"		
Проверит					
Нач. контроля					



09.01.18-ППТ и ПМ					
ГАП	С. С. Сарфанов	Границы земельных участков, поставленных на государственный кадастровый учет, как ранее учтенные, требующие уточнения границ и площади			
ГИП					
СРО-И-028-13052010 от 21.02.2013 г.					
Нач. отдела	В. С. Гукаси	ТСН СОНТ "Парус" г. Ханты-Мансийск	Стадия	Лист	Листов
Гл. спец.			п	4-3	6
Рук. ар.		Проект планировки территории и проект межевания М 1:1000	ООО "Мастер Проект"		
Проверит					
Нач. контроля					

**ОСНОВНАЯ ЧАСТЬ
ОБЩИЕ ПОЛОЖЕНИЯ**

В данном проекте межевания территории ТСН СОНТ «Парус» разрабатываются материалы для межевания зоны планируемого размещения участков для садоводства и огородничества на основе проекта планировки территории ТСН СОНТ «Парус», местонахождение ТСН СОНТ «Парус»: город Ханты-Мансийск, 11 км федеральной автодороги Ханты-Мансийск – Тюмень.

Проект межевания территории выполнен в соответствии с:

- заданием на разработку проекта межевания территории;
- сведениями государственного кадастра недвижимости, предоставленными на территорию проектирования;
- на основе чертежей планировки территории М 1:1000.

Характеристика проектируемой территории

Проектируемая территория ТСН СОНТ «Парус» располагается в границах города Ханты-Мансийска.

Участок работ по межеванию находится в восточной части города Ханты-Мансийска. Площадка изысканий представляет собой частично застроенную, местами со сложным рельефом.

Категория земель территории ТСН СОНТ «Парус» – земли населенных пунктов.

В соответствии с Правилами землепользования и застройки территории города Ханты-Мансийска (далее – Правила), утвержденными решением Думы города Ханты-Мансийска от 26.09.2008 №590, проектируемая территория межевания ТСН СОНТ «Парус» находится в зоне застройки сезонного проживания ЖЗ 105 планировочного микрорайона 3:3:1, где основные виды и параметры разрешенного использования земельных участков и объектов капитального строительства – «Ведение садоводства, ведение огородничества», «Сельскохозяйственное использование», «Коммунальное обслуживание».

Площадь территории в границах проекта межевания составляет 11,1187 га.

Площадь образованных земельных участков составляет 9,9771 га.

Площадь территории общего назначения составляет 1,1416 га.

Количество земельных участков, поставленных на государственный кадастровый учет составляет 59 шт.

Количество земельных участков, вновь образуемых путем перераспределения, – 22 шт.

Количество земельных участков, поставленных на государственный кадастровый учет, как ранее учтенные, составляет 15 шт.

Количество вновь образуемых земельных участков путем раздела ранее учтенного земельного участка КН 86:12:0000000:7414 с сохранением исходного в измененных границах составляет 2 шт.

Территория ТСН СОНТ «Парус» располагается в границах кадастровых кварталов 86:12:0302009 и 86:12:0302002 с кадастровым номером 86:12:0000000:7414 площадью 111 187 кв.м.

Краткая физико-географическая характеристика района работ

Площадка изысканий представляет собой частично застроенную территорию, местами со сложным рельефом.

Рельеф сложный, абсолютные отметки изменяются от 29,77 м до 33,09 м над уровнем моря. Транспортная связь осуществляется автомобильным транспортом. Климат в городе Ханты-Мансийске резко континентальный с продолжительной холодной зимой и жарким летом.

Территория изысканий находится в зоне застройки сезонного проживания ЖЗ 105 согласно Правилам землепользования и застройки территории города Ханты-Мансийска, утвержденным решением Думы города Ханты-Мансийска от 26.09.2008 №590.

Гидрографическая сеть представлена рекой Иртыш, относящейся к бассейну реки Обь. Зона проектирования относится к I району, 1Д подрайону климатического районирования для строительства согласно СНиП 23-01-99. Климатическая характеристика района изысканий принята по ближайшей метеостанции города Ханты-Мансийска.

В результате рекогносцировочного обследования негативных природных и техноприродных процессов не обнаружено.

Таблица точек образуемой границы земельного участка, поставленного на государственный кадастровый учет как ранее учтенный, требующий уточнения границ и площади		
№ точки	X	Y
1	963 871.00	2 674 530.07
2	963 867.24	2 674 543.31
3	963 862.16	2 674 560.34
4	963 861.39	2 674 563.34
5	963 848.32	2 674 556.50
6	963 838.44	2 674 550.85
7	963 837.96	2 674 551.72
8	963 836.98	2 674 551.06
9	963 836.28	2 674 549.59
10	963 831.10	2 674 546.75
11	963 830.11	2 674 546.09
12	963 827.64	2 674 544.86
13	963 799.48	2 674 529.99
14	963 771.95	2 674 516.11
15	963 761.16	2 674 509.85
16	963 744.30	2 674 500.21
17	963 739.52	2 674 497.68
18	963 715.51	2 674 483.82
19	963 688.43	2 674 468.91
20	963 682.06	2 674 468.97
21	963 675.90	2 674 467.92
22	963 631.02	2 674 442.85
23	963 626.68	2 674 439.21
24	963 610.54	2 674 431.44
25	963 609.39	2 674 430.90
26	963 605.30	2 674 428.06
27	963 603.42	2 674 426.48
28	963 575.60	2 674 411.58
29	963 551.26	2 674 395.88
30	963 496.36	2 674 360.46
31	963 469.97	2 674 345.69
32	963 441.27	2 674 331.70
33	963 409.20	2 674 316.07
34	963 385.68	2 674 300.13
35	963 361.30	2 674 285.60
36	963 331.30	2 674 271.90
37	963 342.60	2 674 240.50
38	963 345.08	2 674 234.83
39	963 350.32	2 674 222.80
40	963 358.88	2 674 204.67

41	963 354.67	2 674 202.36
42	963 369.26	2 674 174.74
43	963 374.82	2 674 177.62
44	963 377.23	2 674 172.99
45	963 390.40	2 674 147.61
46	963 412.25	2 674 158.01
47	963 447.38	2 674 174.97
48	963 448.29	2 674 173.32
49	963 475.78	2 674 189.48
50	963 504.96	2 674 203.18
51	963 510.16	2 674 204.70
52	963 512.96	2 674 199.46
53	963 514.34	2 674 196.65
54	963 517.88	2 674 198.44
55	963 526.51	2 674 204.70
56	963 767.92	2 674 264.98
57	963 767.64	2 674 265.50
58	963 794.40	2 674 279.69
59	963 823.46	2 674 295.82
60	963 849.93	2 674 312.00
61	963 853.83	2 674 305.09
62	963 867.36	2 674 312.92
63	963 877.12	2 674 318.61
64	963 878.14	2 674 319.21
65	963 881.40	2 674 320.86
66	963 888.01	2 674 324.62
67	963 895.32	2 674 328.74
68	963 906.80	2 674 335.06
69	963 902.33	2 674 346.28
70	963 896.77	2 674 361.22
71	963 893.79	2 674 369.47
72	963 891.42	2 674 376.66
73	963 907.64	2 674 384.71
74	963 895.02	2 674 415.11
75	963 891.76	2 674 422.31
76	963 887.84	2 674 431.39
77	963 886.28	2 674 435.64
78	963 883.16	2 674 434.65
79	963 879.22	2 674 444.03
80	963 876.38	2 674 450.58
81	963 864.32	2 674 481.17
82	963 863.88	2 674 482.94
83	963 850.64	2 674 511.12
84	963 848.13	2 674 517.64
85	963 543.44	2 674 215.20

86	963 556.42	2 674 191.89
87	963 564.73	2 674 196.54
88	963 567.63	2 674 191.05
89	963 610.80	2 674 213.84
90	963 624.92	2 674 186.83
91	963 658.88	2 674 204.11
92	963 687.55	2 674 218.58
93	963 713.00	2 674 234.66
94	963 740.25	2 674 251.65
95	963 740.68	2 674 251.06

Таблица образуемой границы земельного участка, поставленного на государственный кадастровый учет как ранее учтенный, требующий уточнения границ и площади				
Кадастровые квартала: 86:12:0302002 86:12:0302009		Категория земель: земли населенных пунктов		
№ п/п	Адрес (местоположение) земельного участка	Площадь, кв.м	Периметр, м	Вид разрешенного использования
Сведения об исходном земельном участке				
1.	Ханты-Мансийский автономный округ – Югра, г.Ханты-Мансийск, ТСН СОНТ «Парус», кадастровый номер: 86:12:0000000:7414	110 000	-	Для садоводства и огородничества
Сведения об образуемом земельном участке				
1.	Ханты-Мансийский автономный округ – Югра, г.Ханты-Мансийск, ТСН СОНТ «Парус»	111 187	1 656,48	Ведение садоводства

Земельный участок ТСН СОНТ «Парус» формируется по наружным границам пограничных участков, поставленных на государственный кадастровый учет.

Таблица точек земельных участков, поставленных на государственный кадастровый учет			
№ участка	№ точки	X	Y
Уч. №1	1	963842.77	2674514.83
	2	963836.65	2674527.00
	3	963830.18	2674539.69
	4	963830.16	2674539.69
	5	963827.64	2674544.86
	6	963830.11	2674546.09
	7	963831.10	2674546.75
	8	963836.28	2674549.59
	9	963836.98	2674551.06
	10	963837.96	2674551.72
	11	963838.44	2674550.85
	12	963848.32	2674556.50
	13	963861.39	2674563.34
	14	963862.16	2674560.34
	15	963867.24	2674543.31
	16	963871.00	2674530.07
	17	963859.12	2674523.60
	18	963855.86	2674521.81
	19	963852.60	2674519.99

Уч. №2	1	963842.77	2674514.83
	2	963836.65	2674527.00
	3	963830.16	2674539.69
	4	963827.64	2674544.86
	5	963799.48	2674529.99
	6	963816.48	2674500.15
	7	963825.72	2674505.02
Уч. №3	1	963816.48	2674500.15
	2	963799.48	2674529.99
	3	963771.95	2674516.11
	4	963773.46	2674512.45
	5	963781.57	2674497.56
	6	963787.56	2674487.68
	7	963789.30	2674484.79
Уч. №4	1	963789.30	2674484.79
	2	963787.56	2674487.68
	3	963781.57	2674497.56
	4	963773.46	2674512.45
	5	963771.95	2674516.11
	6	963761.16	2674509.85
	7	963744.30	2674500.21
	8	963752.89	2674485.30
	9	963762.03	2674470.18
	10	963767.44	2674473.12
	11	963783.53	2674481.98
Уч. №5	1	963715.51	2674483.82
	2	963739.52	2674497.68
	3	963757.39	2674467.48
	4	963732.64	2674454.29
	5	963726.69	2674460.21
Уч. №6	1	963688.43	2674468.91
	2	963715.51	2674483.82
	3	963726.69	2674460.21
	4	963732.64	2674454.29
	5	963704.57	2674437.99
Уч. №7	1	963704.57	2674437.99
	2	963688.43	2674468.91
	3	963682.06	2674468.97
	4	963675.90	2674467.92
	5	963657.77	2674457.86
	6	963677.75	2674423.04
Уч. №8	1	963657.77	2674457.86
	2	963631.02	2674442.85
	3	963651.36	2674408.33
	4	963677.75	2674423.04
Уч. №9	1	963603.42	2674426.48
	2	963606.54	2674422.19
	3	963622.65	2674392.64
	4	963622.99	2674392.67
	5	963635.19	2674399.48
	6	963639.40	2674401.84
	7	963651.36	2674408.33
	8	963631.02	2674442.85
	9	963626.68	2674439.21
	10	963610.54	2674431.44
	11	963609.39	2674430.90
	12	963605.30	2674428.06
Уч. №10	1	963622.65	2674392.64
	2	963606.54	2674422.19
	3	963603.42	2674426.48
	4	963575.60	2674411.58
	5	963593.14	2674376.24
Уч. №14	1	963496.36	2674360.46
	2	963469.97	2674345.69
	3	963472.45	2674340.62
	4	963477.08	2674330.54
	5	963484.72	2674316.40
	6	963511.18	2674331.01
Уч. №17	1	963409.20	2674316.07
	2	963385.68	2674300.13
	3	963400.23	2674270.28
	4	963425.93	2674284.79
	5	963409.73	2674314.68
Уч. №19	1	963 361.30	2 674 285.60
	2	963 331.30	2 674 271.90
	3	963 342.60	2 674 240.50
	4	963 372.17	2 674 255.15
Уч. №22	1	963443.70	2674250.94
	2	963428.78	2674279.29
	3	963401.60	2674264.18
	4	963416.10	2674235.67
	5	963426.96	2674241.66
	6	963437.44	2674247.47
	7	963438.16	2674247.86
Уч. №23	1	963443.70	2674250.94
	2	963428.78	2674279.29
	3	963431.94	2674281.02
	4	963434.04	2674282.10
	5	963442.54	2674286.62
	6	963453.76	2674292.72
	7	963458.32	2674290.81
	8	963463.54	2674281.05
	9	963467.82	2674272.98
	10	963471.84	2674265.61
	11	963459.02	2674258.60
	12	963452.00	2674254.82
	13	963444.01	2674250.28
Уч. №24/1	1	963490.23	2674275.32
	2	963474.89	2674303.99
	3	963461.00	2674296.28
	4	963475.90	2674267.68
	5	963478.24	2674268.88
Уч. №24/2	1	963505.01	2674283.27
	2	963488.13	2674311.34
	3	963474.89	2674303.99
	4	963490.23	2674275.32
Уч. №25	1	963532.13	2674297.37
	2	963505.01	2674283.27
	3	963488.13	2674311.34
	4	963517.40	2674327.68

Уч. №26	1	963532.13	2674297.37
	2	963517.40	2674327.68
	3	963543.96	2674342.56
	4	963561.22	2674312.17
Уч. №27	1	963561.22	2674312.17
	2	963543.96	2674342.56
	3	963558.59	2674349.65
	4	963571.12	2674356.29
	5	963587.78	2674328.82
Уч. №29	1	963615.12	2674343.50
	2	963616.50	2674344.22
	3	963620.32	2674346.21
	4	963626.76	2674349.46
	5	963634.57	2674354.37
	6	963641.77	2674358.81
	7	963625.80	2674387.63
	8	963598.34	2674372.46
Уч. №30	1	963641.77	2674358.81
	2	963625.80	2674387.63
	3	963653.42	2674402.82
	4	963669.66	2674374.44
Уч. №32	1	963696.82	2674389.48
	2	963724.53	2674405.14
	3	963707.43	2674432.57
	4	963681.06	2674417.90
Уч. №33	1	963724.53	2674405.14
	2	963707.43	2674432.57
	3	963736.05	2674448.76
	4	963752.24	2674420.85
Уч. №35	1	963764.97	2674463.87
	2	963780.88	2674436.39
	3	963808.32	2674451.05
	4	963792.68	2674479.37
Уч. №36	1	963835.63	2674465.74
	2	963829.73	2674476.31
	3	963819.55	2674494.19
	4	963792.68	2674479.37
	5	963808.32	2674451.05
Уч. №37	1	963819.55	2674494.19
	2	963829.73	2674476.31
	3	963835.63	2674465.74
	4	963843.52	2674470.30
	5	963863.79	2674480.82
	6	963864.32	2674481.17
	7	963863.88	2674482.94
	8	963850.64	2674511.12
Уч. №39	1	963835.63	2674465.74
	2	963852.87	2674437.67
	3	963823.97	2674421.88
	4	963808.32	2674451.05
Уч. №45	1	963658.30	2674330.88
	2	963658.61	2674330.33
	3	963686.06	2674346.10
	4	963669.66	2674374.44
	5	963641.77	2674358.81
Уч. №48	1	963587.78	2674328.82
	2	963595.58	2674316.37
	3	963603.92	2674301.23
	4	963576.01	2674285.33
	5	963561.22	2674312.17
Уч. №49	1	963532.13	2674297.37
	2	963548.67	2674269.52
	3	963548.96	2674269.12
	4	963576.01	2674285.33
	5	963561.22	2674312.17
Уч. №50	1	963532.13	2674297.37
	2	963505.01	2674283.27
	3	963521.06	2674254.78
	4	963548.67	2674269.52
Уч. №53	1	963408.75	2674231.87
	2	963411.96	2674233.61
	3	963416.10	2674235.67
	4	963426.96	2674241.66
	5	963437.44	2674247.47
	6	963452.06	2674220.34
	7	963425.21	2674204.08
	8	963422.14	2674209.28
	9	963415.75	2674220.06
	10	963410.84	2674228.41
Уч. №54	1	963384.33	2674218.60
	2	963395.56	2674188.40
	3	963425.21	2674204.08
	4	963422.14	2674209.28
	5	963415.75	2674220.06
	6	963410.84	2674228.41
	7	963408.75	2674231.87
Уч. №55	1	963384.33	2674218.60
	2	963395.56	2674188.40
	3	963369.26	2674174.74
	4	963354.67	2674202.36
Уч. №59	1	963475.78	2674189.48
	2	963504.96	2674203.18
	3	963489.70	2674231.89
	4	963462.44	2674217.43
Уч. №60	1	963523.74	2674249.57
	2	963528.44	2674240.43
	3	963534.35	2674229.73
	4	963538.05	2674223.23
	5	963540.37	2674220.70
	6	963543.44	2674215.20
	7	963526.51	2674204.70
	8	963517.88	2674198.44
	9	963514.34	2674196.65
	10	963512.96	2674199.46
	11	963508.73	2674207.44
	12	963499.10	2674227.23
	13	963497.78	2674230.16
	14	963497.16	2674233.02
	15	963497.87	2674236.19
	16	963502.16	2674238.55
	17	963509.03	2674241.83

Уч. №61	1	963566.64	2674235.46
	2	963540.37	2674220.70
	3	963538.05	2674223.23
	4	963534.35	2674229.73
	5	963528.44	2674240.43
	6	963523.74	2674249.57
	7	963532.16	2674254.16
	8	963540.40	2674258.52
	9	963545.37	2674260.95
	10	963550.88	2674263.78
	11	963551.08	2674263.98
Уч. №62	1	963594.25	2674250.16
	2	963579.72	2674277.17
	3	963578.62	2674279.22
	4	963551.08	2674263.98
	5	963566.64	2674235.46
Уч. №64	1	963649.43	2674282.22
	2	963644.31	2674291.87
	3	963639.58	2674300.44
	4	963634.42	2674309.63
	5	963607.46	2674294.47
	6	963613.42	2674283.93
	7	963619.02	2674273.91
	8	963622.91	2674266.15
	9	963633.21	2674271.80
	10	963646.98	2674279.48
	11	963650.26	2674280.92
Уч. №65	1	963649.43	2674282.22
	2	963644.31	2674291.87
	3	963639.58	2674300.44
	4	963634.42	2674309.63
	5	963645.80	2674316.39
	6	963661.56	2674325.48
	7	963669.33	2674311.56
	8	963677.92	2674296.24
	9	963663.94	2674288.45
	10	963650.26	2674280.92
Уч. №66	1	963705.70	2674312.14
	2	963688.94	2674341.02
	3	963661.56	2674325.48
	4	963669.33	2674311.56
	5	963677.92	2674296.24
Уч. №67	1	963705.70	2674312.14
	2	963688.94	2674341.02
	3	963716.36	2674356.06
	4	963733.22	2674327.06
Уч. №69	1	963786.68	2674357.56
	2	963770.80	2674386.26
	3	963743.67	2674371.51
	4	963759.63	2674342.35
Уч. №70	1	963798.64	2674401.85
	2	963803.64	2674393.54
	3	963806.31	2674389.07
	4	963812.22	2674379.20
	5	963815.77	2674373.29
	6	963786.68	2674357.56
	7	963770.80	2674386.26
Уч. №72	1	963857.32	2674433.32
	2	963858.12	2674431.20
	3	963861.12	2674426.21
	4	963863.06	2674422.54
	5	963867.64	2674414.82
	6	963872.02	2674406.70
	7	963873.70	2674403.75
	8	963842.99	2674387.56
	9	963833.80	2674403.93
	10	963826.64	2674416.72
Уч. №72a	1	963886.28	2674435.64
	2	963883.16	2674434.65
	3	963879.22	2674444.03
	4	963871.04	2674440.10
	5	963857.32	2674433.32
	6	963858.12	2674431.20
	7	963861.12	2674426.21
	8	963863.06	2674422.54
	9	963867.64	2674414.82
	10	963872.02	2674406.70
	11	963873.70	2674403.75
	12	963881.72	2674407.97
	13	963895.02	2674415.11
	14	963891.76	2674422.31
	15	963887.84	2674431.39
Уч. №74	1	963815.77	2674373.29
	2	963842.99	2674387.56
	3	963859.10	2674358.72
	4	963831.57	2674344.09
Уч. №77	1	963749.24	2674298.40
	2	963733.22	2674327.06
	3	963759.63	2674342.35
	4	963776.11	2674313.15
Уч. №78/1	1	963749.24	2674298.40
	2	963733.22	2674327.06
	3	963719.38	2674319.54
	4	963735.66	2674290.74
Уч. №78/2	1	963722.02	2674283.14
	2	963735.66	2674290.74
	3	963719.38	2674319.54
	4	963705.70	2674312.12
Уч. №80	1	963666.12	2674253.08
	2	963664.58	2674256.28
	3	963662.90	2674259.28
	4	963653.70	2674275.35
	5	963650.26	2674280.92
	6	963663.94	2674288.45
	7	963677.92	2674296.24
	8	963684.70	2674283.73
	9	963693.02	2674267.18
Уч. №84a	1	963566.64	2674235.46
	2	963583.27	2674206.91
	3	963556.42	2674191.89
	4	963540.37	2674220.70
Уч. №87	1	963767.64	2674265.50
	2	963751.69	2674293.46
	3	963724.17	2674278.13
	4	963740.25	2674251.65
	5	963740.68	2674251.06
	6	963767.92	2674264.98

Уч. №88	1	963794.40	2674279.69
	2	963779.29	2674308.61
	3	963751.69	2674293.46
	4	963767.64	2674265.50
Уч. №89	1	963806.69	2674324.03
	2	963823.46	2674295.82
	3	963794.40	2674279.69
	4	963779.29	2674308.61
Уч. №90	1	963806.69	2674324.03
	2	963823.46	2674295.82
	3	963849.93	2674312.00
	4	963834.56	2674339.02
Уч. №91	1	963849.93	2674312.00
	2	963834.56	2674339.02
	3	963849.96	2674347.18
	4	963853.66	2674348.93
	5	963862.39	2674352.73
	6	963866.15	2674347.08
	7	963870.86	2674339.22
	8	963874.06	2674332.67
	9	963881.40	2674320.87
	10	963878.14	2674319.21
	11	963877.12	2674318.61
	12	963867.36	2674312.92
	13	963853.83	2674305.09
Уч. №92	1	963881.40	2674320.86
	2	963874.06	2674332.67
	3	963870.86	2674339.22
	4	963866.15	2674347.08
	5	963862.39	2674352.73
	6	963863.04	2674353.09
	7	963874.06	2674359.17
	8	963882.23	2674363.41
	9	963893.79	2674369.47
	10	963896.77	2674361.22
	11	963902.33	2674346.28
	12	963906.80	2674335.06
	13	963895.32	2674328.74
	14	963888.01	2674324.62

Таблица земельных участков, поставленных на государственный кадастровый учет				
Кадастровый квартал: 86:12:0302002 86:12:0302009		Категория земель: земли населенных пунктов		
№ п/п	Адрес (местоположение) земельного участка	Площадь, кв.м	Периметр, м	Вид разрешенного использования
Сведения о земельных участках				
1.	Ханты-Мансийский автономный округ – Югра, г.Ханты-Мансийск, ТСН СОИТ «Парус», участок №1, КН 86:12:0302009:20	1 197	140,15	Веде-ние садо-водства
2.	Ханты-Мансийский автономный округ – Югра, г.Ханты-Мансийск, ТСН СОИТ «Парус», участок №2, КН 86:12:0302009:21	1 055	129,93	Веде-ние садо-водства
3.	Ханты-Мансийский автономный округ – Югра, г.Ханты-Мансийск, ТСН СОИТ «Парус», участок №3, КН 86:12:0302009:22	1 101	132,24	Веде-ние садо-водства
4.	Ханты-Мансийский автономный округ – Югра, г.Ханты-Мансийск, ТСН СОИТ «Парус», участок №4, КН 86:12:0302009:23	1 095	133,56	Веде-ние садо-водства
5.	Ханты-Мансийский автономный округ – Югра, г.Ханты-Мансийск, ТСН СОИТ «Парус», участок №5, КН 86:12:0302009:24	1 002	125,38	Веде-ние садо-водства
6.	Ханты-Мансийский автономный округ – Югра, г.Ханты-Мансийск, ТСН СОИТ «Парус», участок №6, КН 86:12:0302009:25	1 056	132,77	Веде-ние садо-водства
7.	Ханты-Мансийский автономный округ – Югра, г.Ханты-Мансийск, ТСН СОИТ «Парус», участок №7, КН 86:12:0302009:26	1 237	139,08	Веде-ние садо-водства
8.	Ханты-Мансийский автономный округ – Югра, г.Ханты-Мансийск, ТСН СОИТ «Парус», участок №8, КН 86:12:0302009:27	1 221	141,10	Веде-ние садо-водства
9.	Ханты-Мансийский автономный округ – Югра, г.Ханты-Мансийск, ТСН СОИТ «Парус», участок №9, КН 86:12:0302009:28	1 268	144,06	Веде-ние садо-водства
10.	Ханты-Мансийский автономный округ – Югра, г.Ханты-Мансийск, ТСН СОИТ «Парус», участок №10, КН 86:12:0302009:29	1 291	143,73	Веде-ние садо-водства
11.	Ханты-Мансийский автономный округ – Югра, г.Ханты-Мансийск, ТСН СОИТ «Парус», участок №14, КН 86:12:0302009:32	1 000	126,24	Веде-ние садо-водства
12.	Ханты-Мансийский автономный округ – Югра, г.Ханты-Мансийск, ТСН СОИТ «Парус», участок №17, КН 86:12:0302009:4	987	126,62	Веде-ние садо-водства
13.	Ханты-Мансийский автономный округ – Югра, г.Ханты-Мансийск, ТСН СОИТ «Парус», участок №19, КН 86:12:0302009:36	1 078	131,68	Веде-ние садо-водства
14.	Ханты-Мансийский автономный округ – Югра, г.Ханты-Мансийск, ТСН СОИТ «Парус», участок №22, КН 86:12:0302009:14	1 002	126,66	Веде-ние садо-водства
15.	Ханты-Мансийский автономный округ – Югра, г.Ханты-Мансийск, ТСН СОИТ «Парус», участок №23, КН 86:12:0302009:39	1 021	126,44	Веде-ние садо-водства

16.	Ханты-Мансийский автономный округ – Югра, г.Ханты-Мансийск, ТСН СОИТ «Парус», участок №24/1, КН 86:12:0302009:99	520	96,89	Веде- ние садо- водства
17.	Ханты-Мансийский автономный округ – Югра, г.Ханты-Мансийск, ТСН СОИТ «Парус», участок №24/2, КН 86:12:0302009:100	521	97,20	Веде- ние садо- водства
18.	Ханты-Мансийский автономный округ – Югра, г.Ханты-Мансийск, ТСН СОИТ «Парус», участок №25, КН 86:12:0302009:41	1 063	130,54	Веде- ние садо- водства
19.	Ханты-Мансийский автономный округ – Югра, г.Ханты-Мансийск, ТСН СОИТ «Парус», участок №26, КН 86:12:0302009:42	1 082	131,73	Веде- ние садо- водства
20.	Ханты-Мансийский автономный округ – Югра, г.Ханты-Мансийск, ТСН СОИТ «Парус», участок №27, КН 86:12:0302009:43	1 030	128,86	Веде- ние садо- водства
21.	Ханты-Мансийский автономный округ – Югра, г.Ханты-Мансийск, ТСН СОИТ «Парус», участок №29, КН 86:12:0302009:45	1 040	128,55	Веде- ние садо- водства
22.	Ханты-Мансийский автономный округ – Югра, г.Ханты-Мансийск, ТСН СОИТ «Парус», участок №30, КН 86:12:0302009:46	1 042	129,14	Веде- ние садо- водства
23.	Ханты-Мансийский автономный округ – Югра, г.Ханты-Мансийск, ТСН СОИТ «Парус», участок №32, КН 86:12:0302009:3	1 004	126,83	Веде- ние садо- водства
24.	Ханты-Мансийский автономный округ – Югра, г.Ханты-Мансийск, ТСН СОИТ «Парус», участок №33, КН 86:12:0302009:48	1 045	129,32	Веде- ние садо- водства
25.	Ханты-Мансийский автономный округ – Югра, г.Ханты-Мансийск, ТСН СОИТ «Парус», участок №35, КН 86:12:0302009:1	1 007	126,97	Веде- ние садо- водства
26.	Ханты-Мансийский автономный округ – Югра, г.Ханты-Мансийск, ТСН СОИТ «Парус», участок №36, КН 86:12:0302009:49	1 004	126,73	Веде- ние садо- водства
27.	Ханты-Мансийский автономный округ – Югра, г.Ханты-Мансийск, ТСН СОИТ «Парус», участок №37, КН 86:12:0302009:50	1 114	133,63	Веде- ние садо- водства
28.	Ханты-Мансийский автономный округ – Югра, г.Ханты-Мансийск, ТСН СОИТ «Парус», участок №39, КН 86:12:0302009:51	1 055	129,99	Веде- ние садо- водства
29.	Ханты-Мансийский автономный округ – Югра, г.Ханты-Мансийск, ТСН СОИТ «Парус», участок №45, КН 86:12:0302009:57	1 047	129,46	Веде- ние садо- водства
30.	Ханты-Мансийский автономный округ – Югра, г.Ханты-Мансийск, ТСН СОИТ «Парус», участок №48, КН 86:12:0302009:60	1 000	126,09	Веде- ние садо- водства
31.	Ханты-Мансийский автономный округ – Югра, г.Ханты-Мансийск, ТСН СОИТ «Парус», участок №49, КН 86:12:0302009:61	1 019	127,70	Веде- ние садо- водства
32.	Ханты-Мансийский автономный округ – Югра, г.Ханты-Мансийск, ТСН СОИТ «Парус», участок №50, КН 86:12:0302009:2	1 006	126,96	Веде- ние садо- водства
33.	Ханты-Мансийский автономный округ – Югра, г.Ханты-Мансийск, ТСН СОИТ «Парус», участок №53, КН 86:12:0302009:63	1 007	127,17	Веде- ние садо- водства
34.	Ханты-Мансийский автономный округ – Югра, г.Ханты-Мансийск, ТСН СОИТ «Парус», участок №54, КН 86:12:0302009:6	985	125,85	Веде- ние садо- водства
35.	Ханты-Мансийский автономный округ – Югра, г.Ханты-Мансийск, ТСН СОИТ «Парус», участок №55, КН 86:12:0302009:64	1 002	126,91	Веде- ние садо- водства
36.	Ханты-Мансийский автономный округ – Югра, г.Ханты-Мансийск, ТСН СОИТ «Парус», участок №59, КН 86:12:0302009:10	1 001	126,58	Веде- ние садо- водства
37.	Ханты-Мансийский автономный округ – Югра, г.Ханты-Мансийск, ТСН СОИТ «Парус», участок №60, КН 86:12:0302009:67	1 346	146,95	Веде- ние садо- водства
38.	Ханты-Мансийский автономный округ – Югра, г.Ханты-Мансийск, ТСН СОИТ «Парус», участок №61, КН 86:12:0302009:68	1 022	126,96	Веде- ние садо- водства
39.	Ханты-Мансийский автономный округ – Югра, г.Ханты-Мансийск, ТСН СОИТ «Парус», участок №62, КН 86:12:0302009:69	1 027	128,24	Веде- ние садо- водства
40.	Ханты-Мансийский автономный округ – Югра, г.Ханты-Мансийск, ТСН СОИТ «Парус», участок №64, КН 86:12:0302009:18	1 000	127,09	Веде- ние садо- водства
41.	Ханты-Мансийский автономный округ – Югра, г.Ханты-Мансийск, ТСН СОИТ «Парус», участок №65, КН 86:12:0302009:72	1 046	129,35	Веде- ние садо- водства
42.	Ханты-Мансийский автономный округ – Югра, г.Ханты-Мансийск, ТСН СОИТ «Парус», участок №66, КН 86:12:0302009:73	1 062	130,39	Веде- ние садо- водства

43.	Ханты-Мансийский автономный округ – Югра, г.Ханты-Мансийск, ТСН СОИТ «Парус», участок №67, КН 86:12:0302009:74	1 047	129,51	Веде- ние садо- водства
44.	Ханты-Мансийский автономный округ – Югра, г.Ханты-Мансийск, ТСН СОИТ «Парус», участок №69, КН 86:12:0302009:76	1 022	127,96	Веде- ние садо- водства
45.	Ханты-Мансийский автономный округ – Югра, г.Ханты-Мансийск, ТСН СОИТ «Парус», участок №70, КН 86:12:0302009:77	1 073	131,08	Веде- ние садо- водства
46.	Ханты-Мансийский автономный округ – Югра, г.Ханты-Мансийск, ТСН СОИТ «Парус», участок №72, КН 86:12:0302009:79	1 167	136,87	Веде- ние садо- водства
47.	Ханты-Мансийский автономный округ – Югра, г.Ханты-Мансийск, ТСН СОИТ «Парус», участок №72а, КН 86:12:0302009:94	830	118,14	Веде- ние садо- водства
48.	Ханты-Мансийский автономный округ – Югра, г.Ханты-Мансийск, ТСН СОИТ «Парус», участок №74, КН 86:12:0302009:81	1 025	128,14	Веде- ние садо- водства
49.	Ханты-Мансийский автономный округ – Югра, г.Ханты-Мансийск, ТСН СОИТ «Парус», участок №77, КН 86:12:0302009:84	1 015	127,53	Веде- ние садо- водства
50.	Ханты-Мансийский автономный округ – Югра, г.Ханты-Мансийск, ТСН СОИТ «Парус», участок №78/1, КН 86:12:0302009:102	516	97,26	Веде- ние садо- водства
51.	Ханты-Мансийский автономный округ – Югра, г.Ханты-Мансийск, ТСН СОИТ «Парус», участок №78/2, КН 86:12:0302009:101	517	97,52	Веде- ние садо- водства
52.	Ханты-Мансийский автономный округ – Югра, г.Ханты-Мансийск, ТСН СОИТ «Парус», участок №80, КН 86:12:0302009:87	1 000	126,80	Веде- ние садо- водства
53.	Ханты-Мансийский автономный округ – Югра, г.Ханты-Мансийск, ТСН СОИТ «Парус», участок №84а, КН 86:12:0302009:12	1 005	126,92	Веде- ние садо- водства
54.	Ханты-Мансийский автономный округ – Югра, г.Ханты-Мансийск, ТСН СОИТ «Парус», участок №87, КН 86:12:0302009:90	1 001	126,58	Веде- ние садо- водства
55.	Ханты-Мансийский автономный округ – Югра, г.Ханты-Мансийск, ТСН СОИТ «Парус», участок №88, КН 86:12:0302009:9	1 001	126,59	Веде- ние садо- водства
56.	Ханты-Мансийский автономный округ – Югра, г.Ханты-Мансийск, ТСН СОИТ «Парус», участок №89, КН 86:12:0302009:91	1 058	130,13	Веде- ние садо- водства
57.	Ханты-Мансийский автономный округ – Югра, г.Ханты-Мансийск, ТСН СОИТ «Парус», участок №90, КН 86:12:0302009:7	1 001	126,57	Веде- ние садо- водства
58.	Ханты-Мансийский автономный округ – Югра, г.Ханты-Мансийск, ТСН СОИТ «Парус», участок №91, КН 86:12:0302009:92	1 202	138,97	Веде- ние садо- водства
59.	Ханты-Мансийский автономный округ – Югра, г.Ханты-Мансийск, ТСН СОИТ «Парус», участок №92, КН 86:12:0302009:93	1 183	138,62	Веде- ние садо- водства

Таблица точек земельных участков, вновь образуемых путем перераспределения исходных земель- ных участков и земель государственной собственности на которые не разграничена			
№ участка	№ точки	X	Y
Уч. №13	1	963 540,63	2 674 347,10
	2	963 526,38	2 674 371,39
	3	963 522,81	2 674 377,52
	4	963 496,36	2 674 360,46
	5	963 511,18	2 674 331,01
Уч. №20	1	963 384,90	2 674 218,89
	2	963 381,09	2 674 231,18
	3	963 376,74	2 674 244,67
	4	963 374,99	2 674 249,75
	5	963 345,08	2 674 234,83
	6	963 350,32	2 674 222,80
	7	963 358,88	2 674 204,67
Уч. №21	1	963 384,90	2 674 218,89
	2	963 381,09	2 674 231,18
	3	963 376,74	2 674 244,67
	4	963 374,99	2 674 249,75
	5	963 398,59	2 674 262,36
	6	963 400,52	2 674 258,84
	7	963 406,60	2 674 245,74
Уч. №28	1	963 615,15	2 674 343,43
	2	963 611,06	2 674 341,31
	3	963 606,04	2 674 338,66
	4	963 602,29	2 674 336,71
	5	963 597,90	2 674 334,32
	6	963 587,78	2 674 328,82
	7	963 571,12	2 674 356,29
	8	963 598,34	2 674 372,46
	9	963 615,12	2 674 343,50
Уч. №31	1	963 681,06	2 674 417,90
	2	963 696,82	2 674 389,48
	3	963 669,66	2 674 374,44
	4	963 653,42	2 674 402,82

Уч. №38	1	963 852,87	2 674 437,67
	2	963 835,63	2 674 465,74
	3	963 843,52	2 674 470,30
	4	963 864,32	2 674 481,17
	5	963 876,38	2 674 450,58
Уч. №41	1	963 796,88	2 674 407,32
	2	963 780,88	2 674 436,39
	3	963 752,24	2 674 420,85
	4	963 768,35	2 674 392,03
Уч. №43	1	963 713,31	2 674 360,84
	2	963 696,82	2 674 389,48
	3	963 724,53	2 674 405,14
	4	963 740,91	2 674 376,29
Уч. №44	1	963 713,31	2 674 360,84
	2	963 696,82	2 674 389,48
	3	963 669,66	2 674 374,44
	4	963 686,06	2 674 346,10
	5	963 700,53	2 674 353,47
	6	963 704,48	2 674 355,98
Уч. №46	1	963 615,15	2 674 343,43
	2	963 615,12	2 674 343,50
	3	963 616,50	2 674 344,22
	4	963 620,32	2 674 346,21
	5	963 626,76	2 674 349,46
	6	963 634,57	2 674 354,37
	7	963 641,77	2 674 358,81
	8	963 658,61	2 674 330,33
	9	963 631,54	2 674 314,90
	10	963 631,00	2 674 315,77
Уч. №47	1	963 615,15	2 674 343,43
	2	963 611,06	2 674 341,31
	3	963 606,04	2 674 338,66
	4	963 602,29	2 674 336,71
	5	963 597,90	2 674 334,32
	6	963 587,78	2 674 328,82
	7	963 595,58	2 674 316,37
	8	963 603,92	2 674 301,23
	9	963 631,54	2 674 314,90
	10	963 631,00	2 674 315,77
Уч. №51	1	963 492,61	2 674 239,87
	2	963 521,06	2 674 254,78
	3	963 505,01	2 674 283,27
	4	963 475,90	2 674 267,68
Уч. №57	1	963 448,29	2 674 173,32
	2	963 447,38	2 674 174,97
	3	963 432,14	2 674 201,65
	4	963 401,73	2 674 185,82
	5	963 406,04	2 674 175,32
	6	963 411,08	2 674 161,27
	7	963 412,25	2 674 158,01
Уч. №58	1	963 448,29	2 674 173,32
	2	963 447,38	2 674 174,97
	3	963 432,14	2 674 201,65
	4	963 462,44	2 674 217,43
	5	963 475,78	2 674 189,48
Уч. №63	1	963 613,42	2 674 283,93
	2	963 619,02	2 674 273,91
	3	963 622,91	2 674 266,15
	4	963 617,41	2 674 263,27
	5	963 594,40	2 674 250,21
	6	963 594,25	2 674 250,16
	7	963 578,62	2 674 279,22
	8	963 607,46	2 674 294,47
Уч. №71	1	963 826,64	2 674 416,72
	2	963 815,00	2 674 410,64
	3	963 798,64	2 674 401,85
	4	963 806,31	2 674 389,07
	5	963 815,77	2 674 373,29
	6	963 842,99	2 674 387,56
	7	963 833,80	2 674 403,93
Уч. №73a	1	963 907,64	2 674 384,71
	2	963 895,02	2 674 415,11
	3	963 881,72	2 674 407,97
	4	963 873,70	2 674 403,75
	5	963 889,11	2 674 375,45
	6	963 891,42	2 674 376,66
Уч. №81	1	963 666,12	2 674 253,08
	2	963 638,18	2 674 238,44
	3	963 622,91	2 674 266,15
	4	963 633,21	2 674 271,80
	5	963 646,98	2 674 279,48
	6	963 650,26	2 674 280,92
	7	963 653,70	2 674 275,35
	8	963 662,90	2 674 259,28
	9	963 664,58	2 674 256,28
Уч. №82	1	963 609,70	2 674 222,70
	2	963 638,18	2 674 238,44
	3	963 622,91	2 674 266,15
	4	963 617,41	2 674 263,27
	5	963 594,40	2 674 250,21
Уч. №83	1	963 609,70	2 674 222,70
	2	963 583,28	2 674 206,91
	3	963 566,64	2 674 235,46
	4	963 594,25	2 674 250,16
	5	963 594,40	2 674 250,21
Уч. №85	1	963 687,55	2 674 218,58
	2	963 713,00	2 674 234,66
	3	963 695,89	2 674 262,24
	4	963 669,43	2 674 247,66
Уч. №86	1	963 740,25	2 674 251,65
	2	963 713,00	2 674 234,66
	3	963 695,89	2 674 262,24
	4	963 724,18	2 674 278,13

Таблица земельного участка, вновь образованного путем перераспределения исходного земельного участка с КН 86:12:0302009:31 и земель, государственная собственность на кото- рые не разграничена				
Кадастровый квартал: 86:12:0302009		Категория земель: земли населенных пунктов		
№ п/п	Адрес (местоположение) земельного участка	Пло- щадь, кв.м	Пери- метр, м	Вид разре- шенного исполь- зования
Сведения об исходном земельном участке				
1.	Ханты-Мансийский автоном- ный округ – Югра, г.Ханты-Мансийск, ТСН СОНТ «Парус», участок №13, КН 86:12:0302009:31	868	118,04	Для садо- водства и огородни- чества
Сведения об образуемом земельном участке				
1.	Ханты-Мансийский автоном- ный округ – Югра, г.Ханты-Мансийск, ТСН СОНТ «Парус», участок №13	1 107	133,26	Ведение са- доводства
Таблица земельного участка, вновь образованного путем перераспределения исходного земельного участка с КН 86:12:0302009:37 и земель, государственная собственность на кото- рые не разграничена				
Кадастровый квартал: 86:12:0302009		Категория земель: земли населенных пунктов		
№ п/п	Адрес (местоположение) земельного участка	Пло- щадь, кв.м	Пери- метр, м	Вид разре- шенного исполь- зования
Сведения об исходном земельном участке				
2.	Ханты-Мансийский автоном- ный округ – Югра, г.Ханты-Мансийск, ТСН СОНТ «Парус», участок №20, КН 86:12:0302009:37	1 016	127,23	Для садо- водства и огородни- чества
Сведения об образуемом земельном участке				
2.	Ханты-Мансийский автоном- ный округ – Югра, г.Ханты-Мансийск, ТСН СОНТ «Парус», участок №20	1 033	128,66	Ведение са- доводства
Таблица земельного участка, вновь образованного путем перераспределения исходного земельного участка с КН 86:12:0302009:16 и земель, государственная собственность на кото- рые не разграничена				
Кадастровый квартал: 86:12:0302009		Категория земель: земли населенных пунктов		
№ п/п	Адрес (местоположение) земельного участка	Пло- щадь, кв.м	Пери- метр, м	Вид разре- шенного исполь- зования
Сведения об исходном земельном участке				
3.	Ханты-Мансийский автоном- ный округ – Югра, г.Ханты-Мансийск, ТСН СОНТ «Парус», участок №21, КН 86:12:0302009:16	904	121,80	Для садо- водства и огородни- чества
Сведения об образуемом земельном участке				
3.	Ханты-Мансийский автоном- ный округ – Югра, г.Ханты-Мансийск, ТСН СОНТ «Парус», участок №21	917	121,69	Ведение са- доводства
Таблица земельного участка, вновь образованного путем перераспределения исходного земельного участка с КН 86:12:0302009:44 и земель, государственная собственность на кото- рые не разграничена				
Кадастровый квартал: 86:12:0302009		Категория земель: земли населенных пунктов		
№ п/п	Адрес (местоположение) земельного участка	Пло- щадь, кв.м	Пери- метр, м	Вид разре- шенного исполь- зования
Сведения об исходном земельном участке				
4.	Ханты-Мансийский автоном- ный округ – Югра, г.Ханты-Мансийск, ТСН СОНТ «Парус», участок №28, КН 86:12:0302009:44	1 025	128,57	Для садо- водства и огородни- чества
Сведения об образуемом земельном участке				
4.	Ханты-Мансийский автоном- ный округ – Югра, г.Ханты-Мансийск, ТСН СОНТ «Парус», участок №28	1 027	128,36	Ведение са- доводства
Таблица земельного участка, вновь образованного путем перераспределения исходного земельного участка с КН 86:12:0302009:47 и земель, государственная собственность на кото- рые не разграничена				
Кадастровый квартал: 86:12:0302009		Категория земель: земли населенных пунктов		
№ п/п	Адрес (местоположение) земельного участка	Пло- щадь, кв.м	Пери- метр, м	Вид разре- шенного исполь- зования
Сведения об исходном земельном участке				
5.	Ханты-Мансийский автоном- ный округ – Югра, г.Ханты-Мансийск, ТСН СОНТ «Парус», участок №31, КН 86:12:0302009:47	1 011	127,59	Для садо- водства и огородни- чества

Сведения об образуемом земельном участке				
15.	Ханты-Мансийский автоном- ный округ – Югра, г.Ханты-Мансийск, ТСН СОИТ «Парус», участок №63	1 070	130,71	Ведение са- доводства
Таблица земельного участка, вновь образованного путем перераспределения исходного земельного участка с КН 86:12:0302009:78 и земель, государственная собственность на кото- рые не разграничена				
Кадастровый квартал: 86:12:0302009		Категория земель: земли населенных пунктов		
№ п/п	Адрес (местоположение) земельного участка	Пло- щадь, кв.м	Пери- метр, м	Вид разре- шенного исполь- зования
Сведения об исходном земельном участке				
16.	Ханты-Мансийский автоном- ный округ – Югра, г.Ханты-Мансийск, ТСН СОИТ «Парус», участок №71, КН 86:12:0302009:78	1 037	129,18	Для садо- водства и огородни- чества
Сведения об образуемом земельном участке				
16.	Ханты-Мансийский автоном- ный округ – Югра, г.Ханты-Мансийск, ТСН СОИТ «Парус», участок №71	1 042	129,17	Ведение са- доводства
Таблица земельного участка, вновь образованного путем перераспределения исходного земельного участка с КН 86:12:0302009:98 и земель, государственная собственность на кото- рые не разграничена				
Кадастровый квартал: 86:12:0302002 86:12:0302009		Категория земель: земли населенных пунктов		
№ п/п	Адрес (местоположение) земельного участка	Пло- щадь, кв.м	Пери- метр, м	Вид разре- шенного исполь- зования
Сведения об исходном земельном участке				
17.	Ханты-Мансийский автоном- ный округ – Югра, г.Ханты-Мансийск, ТСН СОИТ «Парус», участок №73а, КН 86:12:0302009:98	588	103,01	Для садо- водства и огородни- чества
Сведения об образуемом земельном участке				
17.	Ханты-Мансийский автоном- ный округ – Югра, г.Ханты-Мансийск, ТСН СОИТ «Парус», участок №73а	729	110,01	Ведение са- доводства
Таблица земельного участка, вновь образованного путем перераспределения исходного земельного участка с КН 86:12:0302009:17 и земель, государственная собственность на кото- рые не разграничена				
Кадастровый квартал: 86:12:0302009		Категория земель: земли населенных пунктов		
№ п/п	Адрес (местоположение) земельного участка	Пло- щадь, кв.м	Пери- метр, м	Вид разре- шенного исполь- зования
Сведения об исходном земельном участке				
18.	Ханты-Мансийский автоном- ный округ – Югра, г.Ханты-Мансийск, ТСН СОИТ «Парус», участок №81, КН 86:12:0302009:17	998	126,13	Для садо- водства и огородни- чества
Сведения об образуемом земельном участке				
18.	Ханты-Мансийский автоном- ный округ – Югра, г.Ханты-Мансийск, ТСН СОИТ «Парус», участок №81	1 007	126,33	Ведение са- доводства
Таблица земельного участка, вновь образованного путем перераспределения исходного земельного участка с КН 86:12:0302009:11 и земель, государственная собственность на кото- рые не разграничена				
Кадастровый квартал: 86:12:0302009		Категория земель: земли населенных пунктов		
№ п/п	Адрес (местоположение) земельного участка	Пло- щадь, кв.м	Пери- метр, м	Вид разре- шенного исполь- зования
Сведения об исходном земельном участке				
19.	Ханты-Мансийский автоном- ный округ – Югра, г.Ханты-Мансийск, ТСН СОИТ «Парус», участок №82, КН 86:12:0302009:11	1 001	126,56	Для садо- водства и огородни- чества
Сведения об образуемом земельном участке				
19.	Ханты-Мансийский автоном- ный округ – Югра, г.Ханты-Мансийск, ТСН СОИТ «Парус», участок №82	1 031	128,32	Ведение са- доводства
Таблица земельного участка, вновь образованного путем перераспределения исходного земельного участка с КН 86:12:0302009:89 и земель, государственная собственность на кото- рые не разграничена				
Кадастровый квартал: 86:12:0302009		Категория земель: земли населенных пунктов		
№ п/п	Адрес (местоположение) земельного участка	Пло- щадь, кв.м	Пери- метр, м	Вид разре- шенного исполь- зования
Сведения об исходном земельном участке				
20.	Ханты-Мансийский автоном- ный округ – Югра, г.Ханты-Мансийск, ТСН СОИТ «Парус», участок №83, КН 86:12:0302009:89	1 003	126,74	Для садо- водства и огородни- чества

Сведения об образуемом земельном участке				
20.	Ханты-Мансийский автоном- ный округ – Югра, г.Ханты-Мансийск, ТСН СОИТ «Парус», участок №83	1 004	126,74	Ведение са- доводства
Таблица земельного участка, вновь образованного путем перераспределения исходного земельного участка с КН 86:12:0302009:97 и земель, государственная собственность на кото- рые не разграничена				
Кадастровый квартал: 86:12:0302009		Категория земель: земли населенных пунктов		
№ п/п	Адрес (местоположение) земельного участка	Пло- щадь, кв.м	Пери- метр, м	Вид разре- шенного исполь- зования
Сведения об исходном земельном участке				
21.	Ханты-Мансийский автоном- ный округ – Югра, г.Ханты-Мансийск, ТСН СОИТ «Парус», участок №85, КН 86:12:0302009:97	944	122,96	Для садо- водства и огородни- чества
Сведения об образуемом земельном участке				
21.	Ханты-Мансийский автоном- ный округ – Югра, г.Ханты-Мансийск, ТСН СОИТ «Парус», участок №85	1 005	127,04	Ведение са- доводства
Таблица земельного участка, вновь образованного путем перераспределения исходного земельного участка с КН 86:12:0302009:95 и земель, государственная собственность на кото- рые не разграничена				
Кадастровый квартал: 86:12:0302009		Категория земель: земли населенных пунктов		
№ п/п	Адрес (местоположение) земельного участка	Пло- щадь, кв.м	Пери- метр, м	Вид разре- шенного исполь- зования
Сведения об исходном земельном участке				
22.	Ханты-Мансийский автоном- ный округ – Югра, г.Ханты-Мансийск, ТСН СОИТ «Парус», участок №86, КН 86:12:0302009:95	1 000	126,50	Для садо- водства и огородни- чества
Сведения об образуемом земельном участке				
22.	Ханты-Мансийский автоном- ный округ – Югра, г.Ханты-Мансийск, ТСН СОИТ «Парус», участок №86	1 023	127,99	Ведение са- доводства

Таблица точек земельных участков, поставленных на государственный кадастровый учет как ранее учтенные, требующие уточнения границ и площади			
№ участка	№ точки	X	Y
Уч. №12	1	963 540,63	2 674 347,10
	2	963 569,37	2 674 362,78
	3	963 551,27	2 674 395,88
	4	963 522,81	2 674 377,52
	5	963 526,38	2 674 371,39
Уч. №15	1	963 484,72	2 674 316,40
	2	963 477,08	2 674 330,54
	3	963 472,45	2 674 340,62
	4	963 469,97	2 674 345,69
	5	963 441,28	2 674 331,70
	6	963 457,55	2 674 301,35
Уч. №16	1	963 453,89	2 674 299,93
	2	963 437,74	2 674 329,98
	3	963 409,20	2 674 316,07
	4	963 409,73	2 674 314,68
	5	963 425,93	2 674 284,79
Уч. №18	1	963 400,23	2 674 270,28
	2	963 385,68	2 674 300,13
	3	963 361,30	2 674 285,60
	4	963 372,17	2 674 255,15
Уч. №34	1	963 764,97	2 674 463,87
	2	963 780,87	2 674 436,39
	3	963 752,23	2 674 420,85
	4	963 736,05	2 674 448,75
Уч. №40	1	963 808,32	2 674 451,05
	2	963 780,87	2 674 436,39
	3	963 797,02	2 674 407,39
	4	963 823,97	2 674 421,88
Уч. №42	1	963 740,91	2 674 376,29
	2	963 768,36	2 674 392,02
	3	963 752,23	2 674 420,85
	4	963 724,52	2 674 405,14
Уч. №52	1	963 486,99	2 674 237,40
	2	963 471,84	2 674 265,61
	3	963 459,02	2 674 258,60
	4	963 452,00	2 674 254,82
	5	963 444,01	2 674 250,28
	6	963 443,70	2 674 250,94
	7	963 437,44	2 674 247,47
	8	963 452,07	2 674 220,34
Уч. №56	1	963 412,25	2 674 158,01
	2	963 411,07	2 674 161,27
	3	963 406,04	2 674 175,32
	4	963 401,73	2 674 185,82
	5	963 377,23	2 674 172,99
	6	963 390,41	2 674 147,61

Уч. №68	1	963 759,63	2 674 342,35
	2	963 743,66	2 674 371,51
	3	963 716,35	2 674 356,06
	4	963 733,22	2 674 327,06
Уч. №73	1	963 889,11	2 674 375,45
	2	963 873,70	2 674 403,75
	3	963 842,99	2 674 387,55
	4	963 859,10	2 674 358,72
Уч. №75	1	963 815,77	2 674 373,29
	2	963 831,57	2 674 344,09
	3	963 802,63	2 674 328,23
	4	963 786,68	2 674 357,56
Уч. №76	1	963 759,63	2 674 342,35
	2	963 776,11	2 674 313,15
	3	963 802,63	2 674 328,23
	4	963 786,68	2 674 357,56
Уч. №79	1	963 722,02	2 674 283,14
	2	963 705,71	2 674 312,12
	3	963 677,92	2 674 296,24
	4	963 684,69	2 674 283,73
	5	963 693,02	2 674 267,18
Уч. №84	1	963 658,88	2 674 204,11
	2	963 641,84	2 674 231,68
	3	963 669,43	2 674 247,66
	4	963 670,79	2 674 245,44
	5	963 687,55	2 674 218,58

Таблица земельных участков, поставленных на государственный кадастровый учет как ранее учтенные, требующие уточнения границ и площади				
Кадастровый квартал: 86:12:0302002 86:12:0302009		Категория земель: земли населенных пунктов		
№ п/п	Адрес (местоположение) земельного участка	Площадь, кв.м	Периметр, м	Вид разрешенного использования
Сведения об исходном земельном участке				
1.	Ханты-Мансийский автономный округ – Югра, г.Ханты-Мансийск, ТСН СОНТ «Парус», участок №12, КН 86:12:0302009:30	1 000	-	Для садоводства и огородничества
Сведения об уточняемом земельном участке				
1.	Ханты-Мансийский автономный округ – Югра, г.Ханты-Мансийск, ТСН СОНТ «Парус», участок №12, КН 86:12:0302009:30	1 214	139,60	Ведение садоводства
Сведения об исходном земельном участке				
2.	Ханты-Мансийский автономный округ – Югра, г.Ханты-Мансийск, ТСН СОНТ «Парус», участок №15, КН 86:12:0302009:33	1 000	-	Для садоводства и огородничества
Сведения об уточняемом земельном участке				
2.	Ханты-Мансийский автономный округ – Югра, г.Ханты-Мансийск, ТСН СОНТ «Парус», участок №15, КН 86:12:0302009:33	1 051	130,24	Ведение садоводства
Сведения об исходном земельном участке				
3.	Ханты-Мансийский автономный округ – Югра, г.Ханты-Мансийск, ТСН СОНТ «Парус», участок №16, КН 86:12:0302009:34	1 000	-	Для садоводства и огородничества
Сведения об уточняемом земельном участке				
3.	Ханты-Мансийский автономный округ – Югра, г.Ханты-Мансийск, ТСН СОНТ «Парус», участок №16, КН 86:12:0302009:34	1 108	133,13	Ведение садоводства
Сведения об исходном земельном участке				
4.	Ханты-Мансийский автономный округ – Югра, г.Ханты-Мансийск, ТСН СОНТ «Парус», участок №18, КН 86:12:0302009:35	1 000	-	Для садоводства и огородничества
Сведения об уточняемом земельном участке				
4.	Ханты-Мансийский автономный округ – Югра, г.Ханты-Мансийск, ТСН СОНТ «Парус», участок №18, КН 86:12:0302009:35	979	125,80	Ведение садоводства
Сведения об исходном земельном участке				
5.	Ханты-Мансийский автономный округ – Югра, г.Ханты-Мансийск, ТСН СОНТ «Парус», участок №34, КН 86:12:0302009:8	1 000	-	Для садоводства и огородничества
Сведения об уточняемом земельном участке				
5.	Ханты-Мансийский автономный округ – Югра, г.Ханты-Мансийск, ТСН СОНТ «Парус», участок №34, КН 86:12:0302009:8	1 043	129,23	Ведение садоводства
Сведения об исходном земельном участке				
6.	Ханты-Мансийский автономный округ – Югра, г.Ханты-Мансийск, ТСН СОНТ «Парус», участок №40, КН 86:12:0302009:52	1 000	-	Для садоводства и огородничества
Сведения об уточняемом земельном участке				

6.	Ханты-Мансийский автономный округ – Югра, г.Ханты-Мансийск, ТСН СОНТ «Парус», участок №40, КН 86:12:0302009:52	1 025	128,15	Ведение садоводства
Сведения об исходном земельном участке				
7.	Ханты-Мансийский автономный округ – Югра, г.Ханты-Мансийск, ТСН СОНТ «Парус», участок №42, КН 86:12:0302009:54	1 000	-	Для садоводства и огородничества
Сведения об уточняемом земельном участке				
7.	Ханты-Мансийский автономный округ – Югра, г.Ханты-Мансийск, ТСН СОНТ «Парус», участок №42, КН 86:12:0302009:54	1 050	129,68	Ведение садоводства
Сведения об исходном земельном участке				
8.	Ханты-Мансийский автономный округ – Югра, г.Ханты-Мансийск, ТСН СОНТ «Парус», участок №52, КН 86:12:0302009:62	1 000	-	Для садоводства и огородничества
Сведения об уточняемом земельном участке				
8.	Ханты-Мансийский автономный округ – Югра, г.Ханты-Мансийск, ТСН СОНТ «Парус», участок №52, КН 86:12:0302009:62	1 214	141,37	Ведение садоводства
Сведения об исходном земельном участке				
9.	Ханты-Мансийский автономный округ – Югра, г.Ханты-Мансийск, ТСН СОНТ «Парус», участок №56, КН 86:12:0302009:65	1 000	-	Для садоводства и огородничества
Сведения об уточняемом земельном участке				
9.	Ханты-Мансийский автономный округ – Югра, г.Ханты-Мансийск, ТСН СОНТ «Парус», участок №56, КН 86:12:0302009:65	758	110,18	Ведение садоводства
Сведения об исходном земельном участке				
10.	Ханты-Мансийский автономный округ – Югра, г.Ханты-Мансийск, ТСН СОНТ «Парус», участок №68, КН 86:12:0302009:75	1 000	-	Для садоводства и огородничества
Сведения об уточняемом земельном участке				
10.	Ханты-Мансийский автономный округ – Югра, г.Ханты-Мансийск, ТСН СОНТ «Парус», участок №68, КН 86:12:0302009:75	1 033	128,68	Ведение садоводства
Сведения об исходном земельном участке				
11.	Ханты-Мансийский автономный округ – Югра, г.Ханты-Мансийск, ТСН СОНТ «Парус», участок №73, КН 86:12:0302009:80	1 000	-	Для садоводства и огородничества
Сведения об уточняемом земельном участке				
11.	Ханты-Мансийский автономный округ – Югра, г.Ханты-Мансийск, ТСН СОНТ «Парус», участок №73, КН 86:12:0302009:80	1 127	134,33	Ведение садоводства
Сведения об исходном земельном участке				
12.	Ханты-Мансийский автономный округ – Югра, г.Ханты-Мансийск, ТСН СОНТ «Парус», участок №75, КН 86:12:0302009:82	1 000	-	Для садоводства и огородничества
Сведения об уточняемом земельном участке				
12.	Ханты-Мансийский автономный округ – Югра, г.Ханты-Мансийск, ТСН СОНТ «Парус», участок №75, КН 86:12:0302009:82	1 100	132,65	Ведение садоводства
Сведения об исходном земельном участке				
13.	Ханты-Мансийский автономный округ – Югра, г.Ханты-Мансийск, ТСН СОНТ «Парус», участок №76, КН 86:12:0302009:83	1 000	-	Для садоводства и огородничества
Сведения об уточняемом земельном участке				
13.	Ханты-Мансийский автономный округ – Югра, г.Ханты-Мансийск, ТСН СОНТ «Парус», участок №76, КН 86:12:0302009:83	1 029	128,47	Ведение садоводства
Сведения об исходном земельном участке				
14.	Ханты-Мансийский автономный округ – Югра, г.Ханты-Мансийск, ТСН СОНТ «Парус», участок №79, КН 86:12:0302009:86	1 000	-	Для садоводства и огородничества
Сведения об уточняемом земельном участке				
14.	Ханты-Мансийский автономный округ – Югра, г.Ханты-Мансийск, ТСН СОНТ «Парус», участок №79, КН 86:12:0302009:86	1 070	131,14	Ведение садоводства

Сведения об исходном земельном участке				
15.	Ханты-Мансийский автономный округ – Югра, г.Ханты-Мансийск, ТСН СОНТ «Парус», участок №84, КН 86:12:0302009:117	1 000	-	Для са- доводства и ого- родниче- ства
Сведения об уточняемом земельном участке				
15.	Ханты-Мансийский автономный округ – Югра, г.Ханты-Мансийск, ТСН СОНТ «Парус», участок №84, КН 86:12:0302009:117	1 064	130,67	Веде- ние садо- водства

Таблица точек вновь образуемых земельных участков путем раздела ранее учтенного земельного участка КН 86:12:0000000:7414 с сохранением исходного в измененных границах для постановки на госу- дарственный кадастровый учет			
№ участка	№ точки	X	Y
Уч. №846 : ЗУ 1	1	963 624,92	2 674 186,83
	2	963 658,88	2 674 204,11
	3	963 641,84	2 674 231,67
	4	963 610,80	2 674 213,84

Таблица вновь образуемых земельных участков путем раздела ранее учтенного земельного участка КН 86:12:0000000:7414 с сохранением исходного в измененных границах для постановки на государ- ственный кадастровый учет				
Кадастровый квартал: 86:12:0302009			Категория земель: зем- ли населенных пунктов	
№ п/п	Адрес (местоположение) земель- ного участка	Площадь, кв.м	Периметр, м	Вид разре- шенного исполь- зования
Сведения об исходном земельном участке				
Нет дан- ных	Ханты-Мансийский автономный округ – Югра, г.Ханты-Мансийск, ТСН СОНТ «Парус», КН 86:12:0000000:7414	110 000	-	Для са- доводства и ого- родниче- ства
Сведения об образуемом земельном участке				
ЗУ: 1	Ханты-Мансийский автономный округ – Югра, г.Ханты-Мансийск, ТСН СОНТ «Парус», участок №846	1 160	136,79	Веде- ние садо- водства

Таблица точек вновь образуемых земельных участков общего назначения путем раздела ранее учтенного земельного участка КН 86:12:0000000:7414 с сохранением исходного в измененных границах		
№ точки	X	Y
1	963 848,14	2 674 517,64
2	963 762,03	2 674 470,18
3	963 744,29	2 674 500,21
4	963 739,52	2 674 497,68
5	963 757,39	2 674 467,48
6	963 732,64	2 674 454,30
7	963 704,57	2 674 437,99
8	963 593,13	2 674 376,23
9	963 575,60	2 674 411,38
10	963 551,26	2 674 395,87
11	963 569,38	2 674 362,78
12	963 457,55	2 674 301,35
13	963 441,28	2 674 331,70
14	963 437,74	2 674 329,98
15	963 453,88	2 674 299,93
16	963 425,92	2 674 284,79
17	963 400,23	2 674 270,28
18	963 372,17	2 674 255,15
19	963 342,61	2 674 240,51
20	963 345,09	2 674 234,83
21	963 374,98	2 674 249,75
22	963 398,59	2 674 262,36
23	963 411,96	2 674 233,60
24	963 416,09	2 674 235,67
25	963 401,60	2 674 264,18
26	963 453,76	2 674 292,72
27	963 458,32	2 674 290,81
28	963 460,99	2 674 296,28
29	963 543,96	2 674 342,56
30	963 571,12	2 674 356,29
31	963 598,28	2 674 372,45
32	963 736,05	2 674 448,75

33	963 850,64	2 674 511,12
34	963 876,38	2 674 450,58
35	963 768,36	2 674 392,02
36	963 740,91	2 674 376,29
37	963 686,06	2 674 346,10
38	963 631,55	2 674 314,90
39	963 603,92	2 674 301,23
40	963 552,54	2 674 271,27
41	963 492,61	2 674 239,87
42	963 475,91	2 674 267,67
43	963 486,99	2 674 237,41
44	963 452,07	2 674 220,34
45	963 425,20	2 674 204,08
46	963 374,82	2 674 177,62
47	963 377,23	2 674 172,99
48	963 432,14	2 674 201,64
49	963 489,70	2 674 231,90
50	963 504,96	2 674 203,18
51	963 510,16	2 674 204,70
52	963 497,78	2 674 230,16
53	963 497,16	2 674 233,03
54	963 497,87	2 674 236,19
55	963 550,88	2 674 263,77
56	963 607,46	2 674 294,47
57	963 688,94	2 674 341,03
58	963 770,85	2 674 386,31
59	963 879,22	2 674 444,03
60	963 891,41	2 674 376,66
61	963 802,64	2 674 328,23
62	963 693,02	2 674 267,18
63	963 638,18	2 674 238,44
64	963 609,70	2 674 222,70
65	963 564,72	2 674 196,54
66	963 567,64	2 674 191,05
67	963 610,80	2 674 213,84
68	963 669,43	2 674 247,66
69	963 849,97	2 674 347,18
70	963 862,39	2 674 352,73
71	963 893,79	2 674 369,47

Таблица вновь образуемых земельных участков общего назначения путем раздела ранее учтенного земельного участка КН 86:12:0000000:7414 с сохранением исходного в измененных границах		
66	963 849,97	2 674 347,18
67	963 862,39	2 674 352,73
68	963 893,79	2 674 369,47

Кадастровый квартал: 86:12:0302002 86:12:0302009			Категория земель: земли населенных пунктов	
№ п/п	Адрес (местоположение) земельного участка	Площадь, кв.м	Периметр, м	Вид разрешенного использования
Сведения об исходном земельном участке				
Нет данных	Ханты-Мансийский автономный округ – Югра, г.Ханты-Мансийск, ТСН СОНТ «Парус», кадастровый номер: 86:12:0000000:7414	110 000	-	Для садоводства и огородничества
Сведения об образуемых земельных участках общего пользования				
: ЗУ 1	Ханты-Мансийский автономный округ – Югра, г.Ханты-Мансийск, ТСН СОНТ «Парус»	11 416	3 700,42	Земельные участки общего назначения

Таблица точек красных линий		
№ точки	X	Y
1	963 848,14	2 674 517,64
2	963 789,30	2 674 484,79
3	963 762,03	2 674 470,18
4	963 744,29	2 674 500,21
5	963 739,52	2 674 497,68
6	963 757,39	2 674 467,48
7	963 732,64	2 674 454,30
8	963 704,57	2 674 437,99
9	963 569,38	2 674 362,78
10	963 457,55	2 674 301,35
11	963 441,28	2 674 331,70
12	963 437,74	2 674 329,98
13	963 453,88	2 674 299,93
14	963 372,17	2 674 255,15
15	963 342,61	2 674 240,51
16	963 345,09	2 674 234,83
17	963 374,98	2 674 249,75
18	963 398,59	2 674 262,36
19	963 406,59	2 674 245,73
20	963 411,96	2 674 233,60
21	963 416,09	2 674 235,67
22	963 401,60	2 674 264,18

23	963 453,74	2 674 292,74
24	963 456,50	2 674 294,24
25	963 460,99	2 674 296,28
26	963 475,91	2 674 267,67
27	963 543,96	2 674 342,56
28	963 571,12	2 674 356,29
29	963 598,33	2 674 372,46
30	963 681,06	2 674 417,90
31	963 736,05	2 674 448,75
32	963 764,98	2 674 463,87
33	963 850,64	2 674 511,12
34	963 876,38	2 674 450,58
35	963 740,91	2 674 376,29
36	963 631,55	2 674 314,90
37	963 603,92	2 674 301,23
38	963 548,95	2 674 269,12
39	963 492,61	2 674 239,87
40	963 486,99	2 674 237,41
41	963 452,07	2 674 220,34
42	963 425,20	2 674 204,08
43	963 374,82	2 674 177,62
44	963 377,23	2 674 172,99
45	963 462,44	2 674 217,43
46	963 489,70	2 674 231,90
47	963 504,96	2 674 203,18
48	963 510,16	2 674 204,70
49	963 508,72	2 674 207,44
50	963 495,42	2 674 234,88
51	963 607,46	2 674 294,47
52	963 688,94	2 674 341,03
53	963 798,63	2 674 401,85
54	963 857,32	2 674 433,32
55	963 879,22	2 674 444,03
56	963 891,41	2 674 376,66
57	963 831,57	2 674 344,09
58	963 693,02	2 674 267,18
59	963 638,18	2 674 238,44
60	963 609,69	2 674 222,70
61	963 583,28	2 674 206,91
62	963 564,72	2 674 196,54
63	963 610,80	2 674 213,84
64	963 669,43	2 674 247,66
65	963 806,69	2 674 324,03

66	963 849,97	2 674 347,18
67	963 862,39	2 674 352,73
68	963 893,79	2 674 369,47

Публичные сервитуты

В границах проектируемой территории ТСН СОНТ «Парус» публичные сервитуты не установлены.

Для прохода или проезда к земельным участкам в границах проекта межевания территории ТСН СОНТ «Парус» возможно установление сервитутов согласно статье 274 Гражданского кодекса Российской Федерации.

Сведения об особо охраняемых природных территориях

В границах проекта межевания территории ТСН СОНТ «Парус» особо охраняемые природные территории отсутствуют.

Сведения об объектах культурного наследия

В границах проекта межевания территории ТСН СОНТ «Парус» объекты культурного наследия отсутствуют.

МЕУ «ГОРОДСКОЙ ИНФОРМАЦИОННЫЙ ЦЕНТР»

Директор НАСКИДАШВИЛИ Нина Михайловна, тел. 32-10-99

УЧРЕДИТЕЛИ: Администрация г. Ханты-Мансийска Дума г. Ханты-Мансийска адрес: ул. Дзержинского, 6

web-сайт www.hm-news.ru

САМАРОВО
ХАНТЫ-МАНСИЙСК

ГОРОДСКАЯ ОБЩЕСТВЕННО-ПОЛИТИЧЕСКАЯ ГАЗЕТА

И.о. главного редактора СТРЮКОВСКАЯ Юлия Анатольевна, тел. 32-10-88, Технический редактор КИСЛОВ Евгений Анатольевич, тел. 32-10-88

Газета зарегистрирована Уральским региональным управлением регистрации и контроля за соблюдением законодательства РФ о средствах массовой информации. Свидетельство о регистрации № Е 2803. Подписной индекс: для физических лиц – 83058, для юридических лиц – 03058.

Телевидение «НОВАЯ СТУДИЯ» – первый городской канал на первом развлекательном «СТС» Тел. 33-16-85.

R

СЛУЖБА РЕКЛАМЫ: Производство фильмов и рекламы на ТВ Тел.: 33-16-85

ОТПЕЧАТАНО: ООО «Новости Югры - производство». Адрес: г. Сургут, ул. Маяковского, 142 Тираж: 10000 экз. Заказ: № 797

АДРЕС ИЗДАТЕЛЯ И РЕДАКЦИИ: 628011, г. Ханты-Мансийск, ул.Пионерская, 67а E-mail: red62@mail.ru Тел./факс 32-10-88

Номер подписан в печать 4.09.2019
Время подписания в печать: по графику - 16.00, Фактически - 16.00
Дата выхода в свет - 5.09.2019

• Рукописи не возвращаются и не рецензируются • Перепечатка материалов допускается только с письменного разрешения редакции • Мнение редакции может не совпадать с позицией авторов • За содержание объявлений и рекламных материалов редакция ответственности не несет