

Городской округ Ханты-Мансийск
Ханты-Мансийского автономного округа – Югры

АДМИНИСТРАЦИЯ ГОРОДА ХАНТЫ-МАНСИЙСКА

ПОСТАНОВЛЕНИЕ

от 08.02.2024 №47

О выделении специальных мест для размещения предвыборных печатных агитационных материалов на территории избирательных участков города Ханты-Мансийска

В соответствии с пунктами 7, 9 статьи 55 Федерального закона от 10.01.2003 №19-ФЗ «О выборах Президента Российской Федерации», на основании предложения территориальной избирательной комиссии города Ханты-Мансийска от 15.01.2024, руководствуясь статьей 71 Устава города Ханты-Мансийска:

1. На период подготовки и проведения выборов Президента Российской Федерации, назначенных на 17.03.2024, выделить специальные места для размещения предвыборных печатных агитационных материалов на территории избирательных участков города Ханты-Мансийска согласно приложению к настоящему постановлению.

2. Опубликовать настоящее постановление в газете «Самарово – Ханты-Мансийск» и разместить на Официальном информационном портале органов местного самоуправления города Ханты-Мансийска в сети Интернет.

3. Контроль за выполнением настоящего постановления возложить на заместителя Главы города Ханты-Мансийска Белозерову В.А.

Глава города
Ханты-Мансийска

М.П.Ряшин

Приложение
к постановлению Администрации
города Ханты-Мансийска
от 08.02.2024 №47

Перечень специальных мест для размещения предвыборных печатных агитационных материалов на территории избирательных участков города Ханты-Мансийска		
№ избирательного участка	Адрес местонахождения избирательного участка	Специальные места для размещения предвыборных печатных агитационных материалов, адрес
286 имени Андрея Филипповича Пашина	г. Ханты-Мансийск, ул. Луговая, д.15, здание муниципального бюджетного общеобразовательного учреждения «Средняя общеобразовательная школа №2»	На ограждении территории муниципального бюджетного общеобразовательного учреждения «Средняя общеобразовательная школа №2», г. Ханты-Мансийск, ул. Луговая, д.15, на расстоянии не менее 50 метров от входа в здание избирательного участка
287	г. Ханты-Мансийск, ул. Бориса Щербины, д.3, здание речного вокзала	Переносная конструкция у здания речного вокзала, г. Ханты-Мансийск, ул. Бориса Щербины, д.3, на расстоянии не менее 50 метров от входа в здание избирательного участка (по согласованию)
288	г. Ханты-Мансийск, ул. Рябиновая, д.22, здание муниципального бюджетного дошкольного образовательного учреждения «Центр развития ребенка – детский сад №15 «Страна чудес»	На ограждении территории муниципального бюджетного дошкольного образовательного учреждения «Центр развития ребенка – детский сад №15 «Страна чудес», ул. Рябиновая, д.22, на расстоянии не менее 50 метров от входа в здание избирательного участка
289	г. Ханты-Мансийск, ул. Сургутская, д.27, здание учебного консультативного пункта муниципального казенного учреждения «Управление гражданской защиты населения»	Переносная конструкция у здания учебно-консультативного пункта муниципального казенного учреждения «Управление гражданской защиты населения», ул. Сургутская, д.27, на расстоянии не менее 50 метров от входа в здание избирательного участка
290	г. Ханты-Мансийск, ул. Гагарина, д.133А, здание муниципального бюджетного общеобразовательного учреждения «Средняя общеобразовательная школа №8»	На ограждении территории муниципального бюджетного общеобразовательного учреждения «Средняя общеобразовательная школа №8», г. Ханты-Мансийск, ул. Гагарина, д.133А, на расстоянии не менее 50 метров от входа в здание избирательного участка
291	г. Ханты-Мансийск, ул. Гагарина, д.101А, здание «Крытый корт» муниципального бюджетного учреждения дополнительного образования «Спортивная школа», г. Ханты-Мансийск, ул. Гагарина, д.101А, на расстоянии не менее 50 метров от входа в здание избирательного участка	Переносная конструкция у здания «Крытый корт» муниципального бюджетного учреждения дополнительного образования «Спортивная школа», г. Ханты-Мансийск, ул. Гагарина, д.101А, на расстоянии не менее 50 метров от входа в здание избирательного участка
292	г. Ханты-Мансийск, ул. Гагарина, д.3, здание автономного учреждения профессионального образования Ханты-Мансийского автономного округа – Югры «Ханты-Мансийский технологический колледж»	На ограждении территории автономного учреждения профессионального образования Ханты-Мансийского автономного округа – Югры «Ханты-Мансийский технологический колледж», г. Ханты-Мансийск, ул. Гагарина, д.3, на расстоянии не менее 50 метров от входа в здание избирательного участка (по согласованию)

293	г. Ханты-Мансийск, ул. Мира, д.14А, здание «Дом Дружбы народов»	Переносная конструкция у здания «Дом Дружбы народов», г. Ханты-Мансийск, ул. Мира, д.14А, на расстоянии не менее 50 метров от входа в здание избирательного участка (по согласованию)
294	г. Ханты-Мансийск, ул. Дзержинского, д.7, здание муниципального бюджетного учреждения «Культурно-досуговый центр «Октябрь»	Переносная конструкция у здания муниципального бюджетного учреждения «Культурно-досуговый центр «Октябрь», г. Ханты-Мансийск, ул. Дзержинского, д.7, на расстоянии не менее 50 метров от входа в здание избирательного участка
295 имени Павла Юрьевича Моденцова	г. Ханты-Мансийск, ул. Калинина, д.24, здание муниципального бюджетного общеобразовательного учреждения «Средняя общеобразовательная школа с углубленным изучением отдельных предметов №3»	На ограждении территории муниципального бюджетного общеобразовательного учреждения «Средняя общеобразовательная школа с углубленным изучением отдельных предметов №3», г. Ханты-Мансийск, ул. Калинина, д.24, на расстоянии не менее 50 метров от входа в здание избирательного участка
296	г. Ханты-Мансийск, ул. Мира, д.40, здание бюджетного учреждения высшего образования Ханты-Мансийского автономного округа – Югры «Ханты-Мансийская государственная медицинская академия»	На ограждении территории бюджетного учреждения высшего образования Ханты-Мансийского автономного округа – Югры «Ханты-Мансийская государственная медицинская академия», г. Ханты-Мансийск, ул. Мира, д.40, на расстоянии не менее 50 метров от входа в здание избирательного участка (по согласованию)
297	г. Ханты-Мансийск, ул. Ямская, д.6, здание муниципального бюджетного общеобразовательного учреждения «Гимназия №1»	На ограждении территории муниципального бюджетного общеобразовательного учреждения «Гимназия №1», г. Ханты-Мансийск, ул. Ямская, д.6, на расстоянии не менее 50 метров от входа в здание избирательного участка
298	г. Ханты-Мансийск, ул. Ледовая, д.1, здание автономного учреждения Ханты-Мансийского автономного округа – Югры «ЮграМераСпорт»	Переносная конструкция у здания автономного учреждения Ханты-Мансийского автономного округа – Югры «ЮграМераСпорт», г. Ханты-Мансийск, ул. Ледовая, д.1, на расстоянии не менее 50 метров от входа в здание избирательного участка (по согласованию)
299	г. Ханты-Мансийск, ул. Рознина, д.35, здание муниципального бюджетного общеобразовательного учреждения «Средняя общеобразовательная школа №6 имени Сирина Николая Ивановича»	На ограждении территории муниципального бюджетного общеобразовательного учреждения «Средняя общеобразовательная школа №6 имени Сирина Николая Ивановича» г. Ханты-Мансийск ул. Рознина, д.35, на расстоянии не менее 50 метров от входа в здание избирательного участка
300	г. Ханты-Мансийск, ул. Рознина, д.35, здание муниципального бюджетного общеобразовательного учреждения дополнительного образования «Межшкольный учебный комбинат» (вход со стороны ул. Сирина)	На ограждении территории муниципального бюджетного общеобразовательного учреждения «Межшкольный учебный комбинат» (вход со стороны ул. Сирина), г. Ханты-Мансийск, ул. Рознина, д.35, на расстоянии не менее 50 метров от входа в здание избирательного участка
301 имени Юрия Георгиевича Созонова	г. Ханты-Мансийск, ул. Комсомольская, д.40, здание муниципального бюджетного общеобразовательного учреждения «Средняя общеобразовательная школа №1 имени Созонова Юрия Георгиевича»	На ограждении территории муниципального бюджетного общеобразовательного учреждения «Средняя общеобразовательная школа №1 имени Созонова Юрия Георгиевича», г. Ханты-Мансийск, ул. Комсомольская, д.40, на расстоянии не менее 50 метров от входа в здание избирательного участка
302	г. Ханты-Мансийск, ул. Рознина, д.104, здание муниципального бюджетного учреждения «Спортивный комплекс «Дружба»	Переносная конструкция у здания муниципального бюджетного учреждения «Спортивный комплекс «Дружба» г. Ханты-Мансийск, ул. Рознина, д.104, на расстоянии не менее 50 метров от входа в здание избирательного участка
303	г. Ханты-Мансийск, ул. Свердлова, д.27, здание муниципального бюджетного общеобразовательного учреждения «Средняя общеобразовательная школа №5» имени Безноскова Ивана Захаровича	На ограждении территории муниципального бюджетного общеобразовательного учреждения «Средняя общеобразовательная школа №5» имени Безноскова Ивана Захаровича, г. Ханты-Мансийск, ул. Свердлова, д.27, на расстоянии не менее 50 метров от входа в здание избирательного участка
304	г. Ханты-Мансийск, ул. Студенческая, д.21, здание «Центр развития теннисного спорта»	Переносная конструкция у здания «Центр развития теннисного спорта» г. Ханты-Мансийск, ул. Студенческая, д.21, на расстоянии не менее 50 метров от входа в здание избирательного участка (по согласованию)
305	г. Ханты-Мансийск, Учхоз, ул. Уральская, д.11, здание учебно-производственного корпуса	На ограждении территории учебно-производственного корпуса, г. Ханты-Мансийск, Учхоз, ул. Уральская, д.11, на расстоянии не менее 50 метров от входа в здание избирательного участка

306	г.Ханты-Мансийск, ОМК, ул.Ломоносова, д.38, здание муниципального бюджетного дошкольного образовательного учреждения «Детский сад №17 «Незнайка»	На ограждении территории муниципального бюджетного дошкольного образовательного учреждения «Детский сад №17 «Незнайка», г.Ханты-Мансийск, ОМК, ул.Ломоносова, д.38, на расстоянии не менее 50 метров от входа в здание избирательного участка
307	г.Ханты-Мансийск, ул.Мира, д.104, административное здание ОАО «Северавтотранс»	Переносная конструкция у здания ОАО «Северавтотранс», г.Ханты-Мансийск, ул.Мира, д.104, на расстоянии не менее 50 метров от входа в здание избирательного участка (по согласованию)
308	г. Х а н т ы - М а н с и й с к , ул.Рассветная, д.2, здание муниципального бюджетного дошкольного образовательного учреждения «Детский сад №9 «Одуванчик»	На ограждении территории муниципального бюджетного дошкольного образовательного учреждения «Детский сад №9 «Одуванчик», г.Ханты-Мансийск, ул.Рассветная, д.2, на расстоянии не менее 50 метров от входа в здание избирательного участка
309	г. Х а н т ы - М а н с и й с к , ул.Строителей, д.90б, здание муниципального бюджетного общеобразовательного учреждения «Центр образования №7 имени Дунина-Горкавича Александра Александровича»	На ограждении территории муниципального бюджетного общеобразовательного учреждения «Центр образования №7 имени Дунина-Горкавича Александра Александровича», г.Ханты-Мансийск, ул.Строителей, д.90б, на расстоянии не менее 50 метров от входа в здание избирательного участка
310	г.Ханты-Мансийск, ул.Чехова, д.81, здание акционерного общества «Управление тепло-снабжения и инженерных сетей»	На ограждении территории акционерного общества «Управление теплоснабжения и инженерных сетей», г.Ханты-Мансийск, ул.Чехова, д.81, на расстоянии не менее 50 метров от входа в здание избирательного участка
311	г. Х а н т ы - М а н с и й с к , ул.А.А.Дунина-Горкавича, д.1, здание Департамента недропользования и природных ресурсов Ханты-Мансийского автономного округа – Югры	На ограждении территории Департамента недропользования и природных ресурсов Ханты-Мансийского автономного округа – Югры, г.Ханты-Мансийск, ул.А.А.Дунина-Горкавича, д.1, на расстоянии не менее 50 метров от входа в здание избирательного участка (по согласованию)
312	г. Х а н т ы - М а н с и й с к , ул.Строителей, д.10, здание кафе «Назымчанка»	Переносная конструкция у здания кафе «Назымчанка», г.Ханты-Мансийск, ул.Строителей, д.10, на расстоянии не менее 50 метров от входа в здание избирательного участка (по согласованию)
710	г.Ханты-Мансийск, ул.Анны Коньковой, д.8, здание муниципального бюджетного общеобразовательного учреждения «Средняя общеобразовательная школа №4»	На ограждении территории муниципального бюджетного общеобразовательногоучреждения «Средняя общеобразовательная школа №4», г.Ханты-Мансийск, ул.Анны Коньковой, д.8, на расстоянии не менее 50 метров от входа в здание избирательного участка
737	г.Ханты-Мансийск, ул.Мира, д.13, здание «Бизнес-центр»	Переносная конструкция у здания «Бизнес-центр», г.Ханты-Мансийск, ул.Мира, д.13, на расстоянии не менее 50 метров от входа в здание избирательного участка
738	г. Х а н т ы - М а н с и й с к , ул.Студенческая, д.19, здание «Конгрессно-выставочный центр «Югра-Экспо»	На ограждении территории здания «Конгрессно-выставочный центр «Югра-Экспо», г.Ханты-Мансийск, ул.Студенческая, д.19, на расстоянии не менее 50 метров от входа в здание избирательного участка (по согласованию)
189	г.Ханты-Мансийск, ул.Георгия Величко, д.1, здание муниципального бюджетного учреждения «Центр молодежных проектов»	Переносная конструкция у здания муниципального бюджетного учреждения «Центр молодежных проектов», г.Ханты-Мансийск, ул.Георгия Величко, д.1, на расстоянии не менее 50 метров от входа в здание избирательного участка

Городской округ Ханты-Мансийск Ханты-Мансийского автономного округа – Югры
АДМИНИСТРАЦИЯ ГОРОДА ХАНТЫ-МАНСИЙСКА

ПОСТАНОВЛЕНИЕ
от 08.02.2024 №48
Об определении перечня помещений, находящихся в муниципальной собственности, пригодных для проведения агитационных публичных мероприятий в форме собраний, в период избирательной кампании по выборам, назначенным на 17 марта 2024 года
Приложение 2 к постановлению Администрации города Ханты-Мансийска от 08.02.2024 №48

В соответствии со статьей 54 Федерального закона от 10.01.2003 №19-ФЗ «О выборах Президента Российской Федерации», руководствуясь статьей 71 Устава города Ханты-Мансийска:

1.Определить:

1.1.Перечень помещений, находящихся в муниципальной собственности, пригодных для проведения агитационных публичных мероприятий в форме собраний, предоставляемых безвозмездно зарегистрированному кандидату, его доверенным лицам, представителям политической партии, выдвинувшей зарегистрированного кандидата, для встреч с избирателями, в период избирательной кампании по выборам, назначенным на 17 марта 2024 года, согласно приложению 1 к настоящему постановлению.

1.2.Порядок предоставления помещений, находящихся в муниципальной собственности, пригодных для проведения агитационных публичных мероприятий в форме собраний, предоставляемых безвозмездно зарегистрированному кандидату, его доверенным лицам, представителям политической партии, выдвинувшей зарегистрированного кандидата, для встреч с избирателями в период избирательной кампании по выборам, назначенным на 17 марта 2024 года, согласно приложению 2 к настоящему постановлению.

2.Опубликовать настоящее постановление в газете «Самарово – Ханты-Мансийск» и разместить на Официальном информационном портале органов местного самоуправления города Ханты-Мансийска в сети Интернет.

3.Контроль за выполнением настоящего постановления возложить на заместителя Главы города Ханты-Мансийска Белозерову В.А.

Глава города
Ханты-Мансийска

М.П.Ряшин

Приложение 1
к постановлению Администрации
города Ханты-Мансийска
от 08.02.2024 №48

Перечень помещений, находящихся в муниципальной собственности, пригодных для проведения агитационных публичных мероприятий в форме собраний, предоставляемых безвозмездно зарегистрированному кандидату, его доверенным лицам, представителям политической партии, выдвинувшей зарегистрированного кандидата, для встреч с избирателями, в период избирательной кампании по выборам, назначенным на 17 марта 2024 года

№ п/п	Наименование учреждения, в котором расположено помещение	Почтовый адрес	Помещение
1.	Муниципальное бюджетное учреждение «Культурно-досуговый центр «Октябрь»	г.Ханты-Мансийск, ул.Дзержинского, д.7	малый зал

2.	Муниципальное бюджетное учреждение «Спортивный комплекс «Дружба»	г.Ханты-Мансийск, ул.Рознина, д.104	концертный зал, 2 этаж
3.	Муниципальное казенное учреждение «Управление логистики»	г.Ханты-Мансийск, ул.Мира, д.13, здание «Бизнес-центр»	зал для совещаний, 1 этаж

Порядок предоставления помещений, находящихся в муниципальной собственности, пригодных для проведения агитационных публичных мероприятий в форме собраний, предоставляемых безвозмездно зарегистрированному кандидату, его доверенным лицам, представителям политической партии, выдвинувшей зарегистрированного кандидата, для встреч с избирателями в период избирательной кампании по выборам, назначенным на 17 марта 2024 года

1.Помещение, находящееся в муниципальной собственности, пригодное для проведения агитационных публичных мероприятий в форме собраний (далее – помещение), предоставляется на время, установленное избирательной комиссией Ханты-Мансийского автономного округа – Югры или по ее поручению территориальной избирательной комиссией города Ханты-Мансийска, зарегистрированному кандидату, его доверенным лицам, представителям политической партии, выдвинувшей зарегистрированного кандидата, для встреч с избирателями в период избирательной кампании по выборам, назначенным на 17 марта 2024 года, на безвозмездной основе.

2.В целях предоставления помещения для проведения агитационных публичных мероприятий в форме собраний зарегистрированный кандидат, политическая партия, выдвинувшая зарегистрированного кандидата, подает заявку на выделение помещения руководителю учреждения, в котором находится помещение, не менее чем за три дня до даты планируемой встречи с избирателями.

3.В заявке указывается помещение, дата проведения агитационного публичного мероприятия в форме собрания, начало проведения, продолжительность, примерное число участников, дата подачи заявки, данные ответственного за проведение публичного мероприятия, его контактный телефон.

4.Заявка рассматривается руководителем учреждения, в котором находится помещение, в течение трех дней со дня подачи заявки с предоставлением зарегистрированному кандидату, политической партии, выдвинувшей зарегистрированного кандидата, подавшим заявку, соответствующего ответа.

При наличии ранее заявленного агитационного публичного мероприятия в форме собрания на указанные дату и время в ответе указывается информация о ближайших свободных дате и(или) времени использования соответствующего помещения.

5.Руководитель учреждения, в котором находится помещение, не позднее дня, следующего за днем предоставления помещения, обязан уведомить в письменной форме Избирательную комиссию Ханты-Мансийского автономного округа – Югры о факте предоставления помещения, об условиях, на которых оно было предоставлено, а также о том, когда это помещение может быть предоставлено в течение агитационного периода другим зарегистрированным кандидатам, политическим партиям, выдвинувшим зарегистрированных кандидатов.

6.Об очередности использования соответствующего помещения руководитель учреждения информирует Межмуниципальный отдел Министерства внутренних дел Российской Федерации «Ханты-Мансийский», а также отдел по вопросам общественной безопасности и профилактике правонарушений Администрации города Ханты-Мансийска.

2.	Создание необходимых условий для формирования, сохранения, развития инфраструктуры и внешнего облика города Ханты-Мансийска как административного центра Ханты-Мансийского автономного округа – Югры (1) ^{*1, 2*}	Департамент градостроительства и архитектуры Администрации города Ханты-Мансийска	МКУ «УКС»	всего	43071846,06	6940908,28	20872181,00	15258756,78	0,00	0,00	0,00	0,00	0,00	
				бюджет автономного округа	42641127,6	6871499,20	20663459,19	15106169,21	0,00	0,00	0,00	0,00	0,00	
				бюджет города	430718,46	69409,08	208721,81	152587,57	0,00	0,00	0,00	0,00	0,00	
		Департамент городского хозяйства Администрации города Ханты-Мансийска	МКУ «Служба муниципального заказа в ЖКХ»	всего	4128673782,68	369926973,38	338936828,47	364840580,24	382752707,01	381745241,94	381745241,94	381745241,94	1526980967,76	
				бюджет автономного округа	4087387039,90	366227703,20	335547459,73	361192174,00	378925179,48	377927789,07	377927789,07	377927789,07	1511711156,28	
				бюджет города	41286742,78	3699270,18	3389368,74	3648406,24	3827527,53	3817452,87	3817452,87	3817452,87	15269811,48	
			МБУ «Горсвет»	всего	617096446,04	54522222,22	78022222,22	54522222,22	48374223,84	54522222,22	54522222,22	54522222,22	218088888,88	
				бюджет автономного округа	610925481,60	53977000,00	77242000,00	53977000,00	47890481,60	53977000,00	53977000,00	53977000,00	215908000,00	
				бюджет города	6170964,44	545222,22	780222,22	545222,22	483742,24	545222,22	545222,22	545222,22	2180888,88	
		Департамент муниципальной собственности Администрации города Ханты-Мансийска	МКУ «Дирекция по содержанию имущества казны»	всего	4800000,00	4800000,00	0,00	0,00	0,00	0,00	0,00	0,00	0,00	
				бюджет автономного округа	4752000,00	4752000,00	0,00	0,00	0,00	0,00	0,00	0,00	0,00	
				бюджет города	48000,00	48000,00	0,00	0,00	0,00	0,00	0,00	0,00	0,00	
Всего по муниципальной программе:				всего	5000000005,00	454545455,00	454545455,00	454545455,00	454545455,00	454545455,00	454545455,00	454545455,00	1818181820,00	
				бюджет автономного округа	4950000000,00	450000000,00	450000000,00	450000000,00	450000000,00	450000000,00	450000000,00	450000000,00	1800000000,00	
				бюджет города	50000005,00	4545455,00	4545455,00	4545455,00	4545455,00	4545455,00	4545455,00	4545455,00	18181820,00	
в том числе:														
инвестиции в объекты муниципальной собственности				всего	0,00	0,00	0,00	0,00	0,00	0,00	0,00	0,00	0,00	
				бюджет автономного округа	0,00	0,00	0,00	0,00	0,00	0,00	0,00	0,00	0,00	
				бюджет города	0,00	0,00	0,00	0,00	0,00	0,00	0,00	0,00	0,00	
прочие расходы				всего	5000000005,00	454545455,00	454545455,00	454545455,00	454545455,00	454545455,00	454545455,00	454545455,00	454545455,00	1818181820,00
				бюджет автономного округа	4950000000,00	450000000,00	450000000,00	450000000,00	450000000,00	450000000,00	450000000,00	450000000,00	1800000000,00	
				бюджет города	50000005,00	4545455,00	4545455,00	4545455,00	4545455,00	4545455,00	4545455,00	4545455,00	18181820,00	
муниципальное бюджетное учреждение «Молодежный центр»				всего	300495,05	0,00	149990,00	150505,05	0,00	0,00	0,00	0,00	0,00	
				бюджет автономного округа	297490,10	0,00	148490,10	149000,00	0,00	0,00	0,00	0,00	0,00	
				бюджет города	3004,95	0,00	1499,90	1505,05	0,00	0,00	0,00	0,00	0,00	
МБУДО «Спортивная школа»				всего	150000,00	0,0	0,0	0,0	150000,00	0,00	0,00	0,00	0,00	
				бюджет автономного округа	148500,00	0,0	0,0	0,0	148500,00	0,00	0,00	0,00	0,00	
				бюджет города	1500,00	0,0	0,0	0,0	1500,00	0,00	0,00	0,00	0,00	
МКУ «Служба муниципального заказа в ЖКХ»				всего	4264096917,81	381874660,86	349093398,14	378206307,31	399613567,52	393615569,14	393615569,14	393615569,14	1574462276,56	
				бюджет автономного округа	4221455943,70	378055913,80	345602463,71	374424243,79	395617431,40	389679413,00	389679413,00	389679413,00	1558717652,00	
				бюджет города	42640974,11	3818747,06	3490934,43	3782063,52	3996136,12	3936156,14	3936156,14	3936156,14	15744624,56	
МБУ «Горсвет»				всего	687580746,08	60929885,86	84429885,86	60929885,86	54781887,48	60929885,86	60929885,86	60929885,86	243719543,44	
				бюджет автономного округа	680704938,6	60320587,00	83585587,00	60320587,00	54234068,60	60320587,00	60320587,00	60320587,00	241282348,00	
				бюджет города	6875807,48	609298,86	844298,86	609298,86	547818,88	609298,86	609298,86	609298,86	2437195,44	
МКУ «УКС»				всего	43071846,06	6940908,28	20872181,00	15258756,78	0,00	0,00	0,00	0,00	0,00	
				бюджет автономного округа	42641127,60	6871499,20	20663459,19	15106169,21	0,00	0,00	0,00	0,00	0,00	
				бюджет города	430718,46	69409,08	208721,81	152587,57	0,00	0,00	0,00	0,00	0,00	
МКУ «Дирекция по содержанию имущества казны»				всего	4800000,00	4800000,00	0,00	0,00	0,00	0,00	0,00	0,00	0,00	
				бюджет автономного округа	4752000,00	4752000,00	0,00	0,00	0,00	0,00	0,00	0,00	0,00	
				бюджет города	48000,00	48000,00	0,00	0,00	0,00	0,00	0,00	0,00	0,00	

Приложение 3

к изменениям в постановление Администрации города Ханты-Мансийска от 13.02.2015 №359

«Об утверждении муниципальной программы «Осуществление городом Ханты-Мансийском функций административного центра Ханты-Мансийского автономного округа – Югры»

Показатели, характеризующие эффективность основного мероприятия муниципальной программы										
№ показателя	Наименование целевых показателей	Базовый показатель на начало реализации муниципальной программы	Значения показателя по годам							Целевое значение показателя на дату окончания реализации муниципальной программы
			2020 год	2021 год	2022 год	2023 год	2024 год	2025 год	2026 год	
1	2	3	4	5	6	7	8	9	10	11
1.	Количество массовых мероприятий международного, всероссийского, межрегионального, регионального уровня, проводимых на территории города Ханты-Мансийска, ед. в год ^{<1>}	136	137	137	137	138	138	138	138	139
2.	Площадь дорог, объектов внешнего благоустройства, находящихся на обслуживании в муниципальных предприятиях, тыс. кв.м ^{<2>}	1461	1461	1463	1465	1466	1468	1470	1471	1477

<1> – показатель определяется ежемесячно по данным органов Администрации города Ханты-Мансийска;

<2> – показатель определяется по итогам годовой статистической отчетности форма №3-ДГ (МО) «Сведения об автомобильных дорогах общего пользования местного значения и искусственных сооружений на них, находящихся в собственности муниципальных образований»

Приложение 4

к изменениям в постановление Администрации города Ханты-Мансийска от 13.02.2015 №359

«Об утверждении муниципальной программы «Осуществление городом Ханты-Мансийском функций административного центра Ханты-Мансийского автономного округа – Югры»

Перечень

проводимых мероприятий (работ) на 2024 год муниципальной программы «Осуществление городом Ханты-Мансийском функций административного центра Ханты-Мансийского автономного округа – Югры»

№ п/п	Наименование основного мероприятия	Содержание (направления расходов)	Расшифровка содержания (направления расходов)	Общий объем финансирования, руб.	Исполнитель
1.	Обеспечение культурной программы мероприятий и организация праздничного оформления административного центра Ханты-Мансийского автономного округа – Югры в период их проведения	1.1.Обеспечение и организация работ (услуг) по праздничному оформлению административного центра Ханты-Мансийского автономного округа – Югры	Комплекс мероприятий по подготовке и праздничному оформлению территории города Ханты-Мансийска (создание, модернизация и обслуживание системы аудиовизуальной трансляции, медиа комплексов, доставка, вывоз, монтаж, демонтаж, оформление, приобретение, обслуживание, содержание, охрана новогодних елей и ледовых городков на Центральной площади и площади Свободы города Ханты-Мансийска), электроснабжение дополнительных источников в период проведения праздничных мероприятий. Содержание и текущий ремонт праздничной иллюминации, флажков-ветерков, панель-кронштейнов на опорах освещения, флагов расцвечивания: световая гирлянда белт-лайт по ул.Мира, ул.Комсомольской, ул.Энгельса, ул.Гагарина, парке имени Бориса Лосева по ул.Мира, ул.Карла Маркса, ул.Чехова, ул.Строителей, ул.Калинина; консоль «Снежинка» ул.Чехова, ул.Карла Маркса, ул.Дзержинского, ул.Гагарина, «Свечи» по ул.Свободы, «Фонарь» по ул.Объездной, ул.Тихой; световая гирлянда «Нить» и светодиодная гирлянда «Бахрома» на фасадах зданий и деревьях, располагающихся в центральной и прилегающей к ней частях города Ханты-Мансийска; объемно-пространственная композиция «Световой кронштейн тип 1» по ул.Калинина, ул.Ямской, ул.Гагарина, ул.Ленина, ул.Анны Коньковой; объемно-пространственная композиция «Световой кронштейн тип 2» по ул.Мира; «Вертикальная световая композиция» из дюралайта (тоledo) по ул.Гагарина, ул.Мира, ул.Энгельса, ул.Калинина; светодиодные фигуры «Олень», «Медведь», «Лось», «Мамонт», «Подарок», «Сани»; световая арка «Подарок» на стоянке у речпорта, по ул.Объездной у Ледового дворца, в сквере по ул.Зеленодольской; световой арт-объект «Фонтан» на кольце ул.Объездной – ул.Луговой; малая архитектурная форма в виде «Одуванчика» по ул.Пионерской – ул.Энгельса (в районе дома №26); комплект украшений объекта «Арка», «Ротонда и мост», «Дерево на площади переход перед входом в парк имени Бориса Лосева», «Мост в Долине ручьев»; объемно-пространственные композиции «Шар» (5 штук), «Елка», «Арка»; праздничное украшение площади Спортивной славы «Каскад»; праздничное украшение фонтана «Ротонда» на Центральной площади города Ханты-Мансийска; флажки-ветерки по ул.Мира, ул.Гагарина, ул.Энгельса; панель-кронштейны на опорах освещения: муниципального бюджетного учреждения «Культурно-досуговый центр «Октябрь» по ул.Мира, ул.Гагарина, ул.Энгельса, ул.Пионерской, ул.Комсомольской, ул.Карла Маркса, ул.Чехова, ул.Калинина, ул.Объездной, ул.Луговой; флаги расцвечивания по ул.Мира	11 870 327,20	МКУ «Служба муниципального заказа в ЖКХ»
				6 407 663,64	МБУ «Горсвет»

2.	Создание необходимых условий для формирования, сохранения, развития инфраструктуры и внешнего облика города Ханты-Мансийска как административного центра Ханты-Мансийского автономного округа – Югры	2.1.Обеспечение и организация работ (услуг) по содержанию объектов внешнего благоустройства, сохранению и улучшению внешнего облика административного центра Ханты-Мансийского автономного округа – Югры	Комплекс работ по улучшению и сохранению внешнего облика территории города Ханты-Мансийска (ремонт, приобретение, доставка, монтаж, демонтаж лавочек, урн, остановочных комплексов, информационных боксов, самшитов (искусственные деревья), интерактивных карт, мнемосхем, топиариев, переносных фонтанов, указателей, архитектурных сооружений (памятники, бюсты, стелы), малых архитектурных форм (МАФ), спортивно-досугового оборудования), содержание объектов внешнего благоустройства: Центральная площадь города Ханты-Мансийска (включая пешеходные зоны по ул.Карла Маркса, ул.Мира); площадь Спортивной славы, мемориальный парк Победы; площадь Свободы; монументальная композиция «Югра» по ул.Дзержинского – ул.Карла Маркса; монумент «Вечная память воинам Югры» по ул.Мира – ул.Дзержинского; парк имени Бориса Лосева; «Тропа здоровья» (включая подъездные пути); площадь Славянской письменности; памятник жертвам политических репрессий; площадь по ул.Гагарина, 284; скверы: Сиреневый, Черемуховый, Гидронамыв, Студенческий, Одуванчики по ул.Гагарина, 193, район Гидронамыв по ул.Зеленодольской; пассажирский причал в составе комплекса пассажирского вокзала прогулочной набережной, берегоукрепление реки Иртыш; въездной знак со стороны автодороги Тюмень – Ханты-Мансийск; территория стоянки выставочного центра «Югра-Экспо»; территория постамента памятного бюста П.И.Лопарева; памятники: Ф.Салманову, П.И.Лопареву по ул.Свободы; В.Ф.Маргелову, А.В.Маргелову по ул.Мира; Танк Т-34 в мемориальном парке Победы, основателям города Ханты-Мансийска на площади Свободы; стела, посвященная великим сибирским экспедициям; парк «Культурно-туристический комплекс «Археопарк»; парк «Северин»; архитектурная композиция «Герб Ханты-Мансийского автономного округа – Югры»; велопарковка (велосквер): по ул.Мира, ул.Энгельса, ул.Объездной, Восточной объездной, ул.Гагарина; стоянки: ул.Свердлова, ул.Лопарева, ул.Дзержинского, ул.Коминтерна, ул.Мира, ул.Чехова, ул.Свободы, ул.Зеленодольская, ул.Самаровская, ул.Луговая, ул.Мичурина, ул.Карла Маркса – ул.Дзержинского, ул.Калинина – ул.Комсомольская, ул.Студенческая, 19; детский городок по ул.Мира, 63-65; территория от моста «Красный дракон» до микрорайона береговой зоны «Иртыш»; прилегающая территория вдоль ул.Мира, ул.Гагарина, ул.Чехова, ул.Доронина, ул.Чкалова, ул.Дзержинского, ул.Шевченко, ул.Маяковского, ул.Восточной объездной, ул.Объездной, ул.Уральской, ул.Энгельса, ул.Пионерской, ул.Ленина, ул.Калинина, ул.Комсомольской, ул.Рознина, ул.Коминтерна, ул.Строителей, ул.Красноармейской, ул.Студенческой. Содержание объектов зеленого хозяйства, газонов, обочин, прилегающих к объектам внешнего благоустройства и улицам города Ханты-Мансийска. Изготовление, приобретение вазонов, конструкций для цветочных композиций	98 438 031,90	МКУ «Служба муниципального заказа в ЖКХ»
		2.2.Обеспечение работ (услуг) по содержанию объектов уличного освещения, архитектурно-художественной подсветки объектов	Обеспечение эксплуатационно-технического обслуживания, содержание объектов уличного освещения на территории города Ханты-Мансийска, архитектурно-художественной подсветки, размещенной на объектах (зданиях), светодиодных видеозэкранов, остановочных комплексов, приобретение основных средств (автогидроподъемники для обслуживания и ремонта сетей наружного освещения и архитектурно-художественной подсветки). Объекты (здания) с архитектурно-художественной подсветкой: «Дом Юстиции» по ул.Чехова, д. 1а; арка биатлонного центра «Центр зимних видов спорта имени А.В.Филипенко»; здание телерадиокомпании «Югра» по ул.Гагарина, д.4; комплекс зданий «Школа одаренных детей Севера» по ул.Пискунова, д. 1; здание по ул.Чехова, д. 12а; «Дом Архитектора» по ул.Мира, д. 18; здание Федерального казначейства по ул.Карла Маркса, д. 12; Храм «Покрова Пресвятой Богородицы» по ул.Гагарина, д.277; киновидеоцентр по ул.Лопарева, д. 4; здание типографии по ул.Мира, д.46; площадь между телерадиокомпанией «Югория», зданием Ханты-Мансийскэлектросвязи и «Школой искусств» по ул.Мира, д. 1; здание окружного военкомата по ул.Дзержинского, д. 10; здание гостиницы и вывеска «На семи холмах», «Центр зимних видов спорта имени А.В.Филипенко» по ул.Спортивной, д. 15; здание Государственной инспекции безопасности дорожного движения по ул.Мира, д.108; здание Управления внутренних дел Ханты-Мансийского автономного округа – Югры по ул.Ленина, д.53; больничный комплекс Окружной клинической больницы по ул.Калинина, д.38; монументальная композиция «Югра»; памятники на площади Славянской письменности; скульптурная группа на площади Спортивной славы; скульптурные композиции по ул.Дзержинского; памятник основателям города на площади Свободы; памятник великим сибирским экспедициям на площади Свободы; объемно-пространственная композиция на площади перед зданием Управления внутренних дел Ханты-Мансийского автономного округа – Югры; парк имени Бориса Лосева по ул.Мира; фонтан «Ротонда» на Центральной площади города Ханты-Мансийска; памятник жертвам политических репрессий по ул.Пионерской; памятник погибшим воинам 1941-1945 годов по ул.Комсомольской, д.38; памятник погибшим воинам 1941-1945 годов по ул.Луговой, д. 15; Центральная площадь города Ханты-Мансийска; спортивная площадка у «Спортивного комплекса «Дружба»; сквер у Дома Правительства Ханты-Мансийского автономного округа – Югры; памятный знак Первооткрывателям Сибири; Храм Воскресения Христова; территория от моста «Красный дракон» до микрорайона береговой зоны «Иртыш»; прилегающая территория вдоль ул.Мира, «Культурно-досуговый центр «Октябрь»	54 522 222,22	МБУ «Горсвет»
		2.3.Обеспечение и организация работ (услуг) по ремонту, благоустройству и санитарному содержанию объектов социальной инфраструктуры, мест отдыха и массового пребывания гостей и жителей административного центра Ханты-Мансийского автономного округа – Югры	Комплекс мероприятий по благоустройству, санитарному содержанию территории города Ханты-Мансийска, включая места отдыха, во время проведения массовых мероприятий международного, всероссийского, межрегионального, регионального уровней (доставка, монтаж, демонтаж, вывоз и санитарное обслуживание биотуалетов, павильонов-туалетов модульного типа, стационарных туалетов: по ул.Объездной, 29-АТК «Археопарк»; район ул.Мира, 13; ул.Бориса Щербины – ул.Набережная, пассажирский причал; мусорных контейнеров (евроконтейнеров), урн, турникетов)	100 000,00	МКУ «Служба муниципального заказа в ЖКХ»
		2.4.Обеспечение и организация работ (услуг) по содержанию, ремонту и благоустройству улиц, проездов, дорог, парковок, автостоянок, эстакад, тротуаров, водопропусков, светофорных и иных объектов	Содержание и ремонт проезжей части дорог, магистралей, проездов и прилегающих к ним объектов (парковок, автостоянок, эстакад, тротуаров, водопропусков, светофорных и иных объектов) по наименованиям в соответствии с постановлением Администрации города Ханты-Мансийска от 20.01.2012 №28 «О категориях проезжей части улиц города Ханты-Мансийска»	283 207 210,04	МКУ «Служба муниципального заказа в ЖКХ»
Итого:				454 545 455,00	

Городской округ Ханты-Мансийск
Ханты-Мансийского автономного округа – Югры

АДМИНИСТРАЦИЯ ГОРОДА ХАНТЫ-МАНСИЙСКА

ПОСТАНОВЛЕНИЕ

от 12.02.2024

№51

О внесении изменений в постановление
Администрации города Ханты-Мансийска
от 08.04.2022 №369 «Об утверждении
Правил землепользования и застройки
территории города Ханты-Мансийска»

В соответствии со статьей 33 Градостроительного кодекса Российской Федерации, учитывая результаты общественных обсуждений, на основании заключения комиссии по землепользованию и застройке города Ханты-Мансийска от 25.12.2023, руководствуясь статьей 71 Устава города Ханты-Мансийска:

1.Внести в постановление Администрации города Ханты-Мансийска от 08.04.2022 №369 «Об утверждении Правил землепользования и застройки территории города Ханты-Мансийска» изменения согласно приложению к настоящему постановлению.

2.Настоящее постановление вступает в силу после его официального опубликования.

Глава города
Ханты-Мансийска

М.П.Ряшин

Приложение
к постановлению Администрации
города Ханты-Мансийска
от 12.02.2024 №51

<div>Городской округ Ханты-Мансийск Ханты-Мансийского автономного округа – Югры</div> <div>АДМИНИСТРАЦИЯ ГОРОДА ХАНТЫ-МАНСИЙСКА</div> <div>ПОСТАНОВЛЕНИЕ</div> <div>от 12.02.2024 №52</div> <div>О внесении изменений в постановление Администрации города Ханты-Мансийска от 03.10.2017 №966 «О закреплении муниципальных образовательных организаций, осуществляющих образовательную деятельность по образовательным программам дошкольного образования, присмотр и уход за детьми, подведомственных Департаменту образования Администрации города Ханты-Мансийска, за определенными территориями города Ханты-Мансийска»</div> <div>В целях приведения муниципальных правовых актов города Ханты-Мансийска в соответствие с действующим законодательством, руководствуясь статьей 71 Устава города Ханты-Мансийска:</div> <div>1.Внести в постановление Администрации города Ханты-Мансийска от 03.10.2017 №966 «О закреплении муниципальных образовательных организаций, осуществляющих образовательную деятельность по образовательным программам дошкольного образования, присмотр и уход за детьми, подведомственных Департаменту образования Администрации города Ханты-Мансийска, за определенными территориями города Ханты-Мансийска» изменения, изложив приложение к постановлению в новой редакции согласно приложению к настоящему постановлению.</div> <div>2.Настоящее постановление вступает в силу после его официального опубликования.</div> <div>Глава города Ханты-Мансийска</div> <div>М.П.Ряшин</div> <div>Приложение к постановлению Администрации города Ханты-Мансийска от 12.02.2024 №52</div> <div>Муниципальные образовательные организации, осуществляющие образовательную деятельность по образовательным программам дошкольного образования, присмотр и уход за детьми, подведомственные Департаменту образования Администрации города Ханты-Мансийска, закрепленные за определенными территориями города Ханты-Мансийска</div>		
№ п/п	Перечень муниципальных образовательных организаций	Территории, за которыми закреплены муниципальные образовательные организации (улица, дом)
1.	Муниципальное бюджетное дошкольное образовательное учреждение «Детский сад общеразвивающего вида с приоритетным осуществлением деятельности по познавательно-речевому направлению развития детей №1 «Колокольчик»; муниципальное бюджетное дошкольное образовательное учреждение «Детский сад №11 «Радуга»; муниципальное бюджетное дошкольное образовательное учреждение «Центр развития ребенка – детский сад №20 «Сказка» (ул.Комсомольская, д.30А)	улицы: Энгельса; Комсомольская: нечетная сторона с №1 по №69, четная сторона с №2 по №56; Ленина: нечетная сторона с №1 по №43, четная сторона с №2 по №52/1; Пионерская: нечетная сторона с №1 по №75, четная сторона с №2 по №84; Держинского; Елены Сагандуковой; Лесная; 8 Марта; Карла Маркса; Павлика Морозова; пер.Озерный; пер.Единства; пер.Сибирский; Рознина: нечетная сторона с №1 по №105, четная сторона с №2 по №116; Октябрьская: нечетная сторона с №1 по №13; четная сторона с №2 по №16; пер.Весенний; Безноскова: нечетная сторона с №1 по №15/2, четная сторона с №2 по №12; Тургенева; Мира: №14, №14а; Пушкина; Коминтерна; Большая Логовая; пер.Первомайский; Собянина; Механизаторов; Обская; Промышленная; Сирина; Северная; Пискунова; Затонская
2.	Муниципальное бюджетное дошкольное образовательное учреждение «Центр развития ребенка – детский сад №7 «Елочка»; муниципальное бюджетное дошкольное образовательное учреждение «Детский сад общеразвивающего вида с приоритетным осуществлением деятельности по социально-личностному направлению развития детей №18 «Улыбка»	улицы: Луговая; Заречная; Заводская; Свободы; Кирова; Некрасова; Горького; пер.Курортный; Иртышская; Ермака; Зырянова; Никифорова; Конева; Пристанская; Чапаева; Бориса Лосева; Пролетарская; Матросова; пер.Советский; Гагарина: нечетная сторона с №255 по №299, четная сторона с №256 по №290; Мичурина; Краснопартизанская; пер.Рабочий; Набережная; Бориса Щербины; Олега Кошевого
3.	Муниципальное бюджетное дошкольное образовательное учреждение «Детский сад комбинированного вида №14 «Бережка»; муниципальное бюджетное дошкольное образовательное учреждение «Центр развития ребенка – детский сад №20 «Сказка» (ул.Объездная, д.55); муниципальное бюджетное дошкольное образовательное учреждение «Детский сад общеразвивающего вида с приоритетным осуществлением деятельности по познавательно-речевому направлению развития детей №21 «Теремок»	улицы: Ледовая; Объездная; Барабинская; пер.Майский; пер.Апрельский; Есенина; Самаровская; Крылова; Анны Коньковой; Георгия Величко; Рыбачкая; Ямская; Зеленодольская
4.	Муниципальное бюджетное дошкольное образовательное учреждение «Центр развития ребенка – детский сад №8 «Солнышко»; муниципальное бюджетное дошкольное образовательное учреждение «Детский сад №9 «Одуванчик» (ул.Строителей, д.92); муниципальное бюджетное дошкольное образовательное учреждение «Детский сад №23 «Брусничка»; муниципальное бюджетное общеобразовательное учреждение «Центр образования №7 имени Дунина-Горкавича Александра Александровича»	улицы: Доронина; Калинина; Лопарева; Ленина: нечетная сторона с №65 по №117, четная сторона с №60 по №106а; Крупской; Мира: нечетная сторона с №23 по №151, четная сторона с №48 по №126; Чехова; Красноармейская; Чкалова; Маяковского; Островского; Патриса Лумумбы; Шевченко; Свердлова; Комсомольская: нечетная сторона с №73 по №79, четная сторона с №58 по №74; Безноскова: нечетная сторона с №17 по №71, четная сторона с №14 по №64; Энтузиастов; Титова; Новая; Октябрьская: нечетная сторона с №17 по №41, четная сторона с №18 по №56а; Водопровдная; Рознина: нечетная сторона с №107 по №159, четная сторона с №118 по №160; Колхозная; Пионерская: нечетная сторона с №81 по №117, четная сторона с №90 по №124; пер.Надежды; Песчаная; Тенистая; Светлая; Башмаковых; Звездная; Боровая; Студенческая; А.А.Дунина-Горкавича; Геологов; Парковая; Восточная; Строителей; пер.Энергетиков; Менделеева; пер.Геофизиков; Назымская

5.	Муниципальное бюджетное дошкольное образовательное учреждение «Детский сад №17 «Незнайка»	улицы: Раздольная; Степная; Межевая; Уральская; Осенняя; Молодежная; Тихая; Кооперативная; Сельскохозяйственная; пер.Бобровский; Загорская; пер.Тепличный; Малиновая; пер.Дачный; Аграрная; пер.Юганский; Новогодняя; Новаторов; пер.Рождественский; Землеустроителей; Васильковая; Хвойная; Урожайная; Ломоносова; Олимпийская; 60 лет Победы; Западная; Подпругина; Учительская; Арефьевой; Кузьмы Шагута; Михаила Знаменского; Сиреневая; проезды: Хвойный, Зимний, Лиственный; иные территории: ТСН СОНТ «Надежда»; СОТ «Югра»; СОК «Урожай»; СОТ «Газовик»; СОТ «Связист-2»; СОК «Стрижино»; СОТ «Учитель»; СОТ «Электрон»; СОК «Садовый-2»			СОК «Ветеран»; СНТ «Родник»; СОК «Строитель»; ТСН СОК «Садовый»; СНТ «Геофизик»; ТСН СНТ «Геофизик-2»; ТСН СОНТ «Бытовик»; ТСН СОК «Коммунальник»; ТСН СОНТ «Связист»; ТСН СОНТ «Медик»; СОТ «Авиатор»; ДТСН «Движенец»; СОК «Полет»; СОК «Лесной»; СОК «Лесной-2»; СНТ СН «Наука»; СНТ «Кедр»; ТСН СОНТ «Аграрник»; СОТ «Аграрник»; СОТ «Аграрник-2»; СОК «Витамин»; ТСН СОНТ «Фиалка»; СОНТ «Ясная поляна»; ТСН «Здоровье»; ТСН СНТ «Кооператор»; СОТ «Кооператор»; ТСН СОНТ «Парус»; СОК «Тайга»; ТСН СОНТ «Тайга-2»; СНТ «Автомобилист»; ТСН СОНТ «Белка»; ДНТ «Разведчик»; СОК «Рябинушка»; ТСН «Геотранс»; СОТ «Дорожник»; ТСН СОНТ «Дорожник-2»; ТСН СНТ «Дорожник-3»; СОТ «Разлив»; ТСН СОНТ «Речник 1, 2, 3»; ТСН СОНТ «Следопыт»; СОТ «Стоматолог»; СНТ «Экспресс»; СОТ «Киновидеопредприятие»; ТСН СОНТ «Кузя»; СОТ «Лимпопо»; ТСН СНТ «Маяк»; ТСН СОНТ «Нептун»; СНТ СН «Приозерный»; СОТ «Прогресс»; СНТ «Прометей»; СОТ «Спартак»; ТСН СОНТ «УПТВСИИС №2»; СОТ «Эколог»; ТСН СОНТ «Мир»; микрорайон «Восточный»
6.	Муниципальное бюджетное дошкольное образовательное учреждение «Детский сад №9 «Одуванчик» (ул.Рассветная, д.2)	Тобольский тракт; улицы: Газовиков; Зеленая; Рассветная; Солнечная; Сосновый бор; Уренгойская; Таежная; Радужная; Грибная; Родниковая; Фестивальная; Центральная; Ягодная; пер.Почтовый; пер.Юности; Горная; Еловая; Индустриальная; Магистральная; иные территории: СОНТ «Виктория»; ТСН СОНТ «Виктория-2»; СОТ «Геолог»; СОТ «Рыбник»; СНТ «Рыбник-2»; СТСН «Учитель-3»; ТНС СОНТ «Медик-1, 2»; СОТ «Церковь»; ТСН СОНТ «Светлана», зона 1; СОТ «Светлана», зона 2; СОТ «Дружба»; СОК «Соболь»; СОТ «Поплавок»; СОТ «Агата»; СОТ «Рубин»; СОТ «Заречный»; СНТ «Учитель»;			
7.	Муниципальное бюджетное дошкольное образовательное учреждение «Центр развития ребенка – детский сад №15 «Страна чудес»; муниципальное автономное дошкольное образовательное учреждение «Детский сад №22 «Планета детства»; муниципальное бюджетное дошкольное образовательное учреждение «Детский сад №2 «Дюймовочка»	улицы: Гагарина: нечетная сторона с №27 по №223, четная сторона с №26 по №228; Посадская; Рябиновая; Полевая; Спортивная; Снежная; Югорская; пер.Южный; Отрадная; пер.Нагорный; Березовская; Сургутская; Лермонтова; Школьная; Ключевая; Красногвардейская; Сутормина; Шмидта; Орджоникидзе; Федорова; пер.Речников; пер.Флотский; пер.Комбинатский; Труда; Садовая; пер.Кедровый; проезд Первооткрывателей			

Городской округ Ханты-Мансийск
Ханты-Мансийского автономного округа – Югры

АДМИНИСТРАЦИЯ ГОРОДА ХАНТЫ-МАНСИЙСКА

ПОСТАНОВЛЕНИЕ

от 12.02.2024 №53

О внесении изменений в постановление Администрации
города Ханты-Мансийска от 24.10.2013 №1370 «Об утверждении
муниципальной программы «Развитие культуры в городе Ханты-Мансийске»

В целях приведения муниципальных правовых актов города Ханты-Мансийска в соответствие с действующим законодательством, руководствуясь статьей 71 Устава города Ханты-Мансийска:

1.Внести в постановление Администрации города Ханты-Мансийска от 24.10.2013 №1370 «Об утверждении муниципальной программы «Развитие культуры в городе Ханты-Мансийске» изменения согласно приложению к настоящему постановлению.

2.Настоящее постановление вступает в силу после его официального опубликования и распространяет свое действие на правоотношения, возникшие с 01.01.2024.

Глава города
Ханты-Мансийска

М.П.Ряшин

Приложение
к постановлению Администрации
города Ханты-Мансийска
от 12.02.2024 №53

Изменения
в постановление Администрации города Ханты-Мансийска
от 24.10.2013 №1370 «Об утверждении муниципальной программы
«Развитие культуры в городе Ханты-Мансийске»
(далее – изменения)

Внести в приложение 1 к постановлению (далее – муниципальная программа) следующие изменения:

1.В паспорте муниципальной программы:

1.1.Строку «Наименование муниципальной программы» изложить в следующей редакции:

«

Наименование муниципальной программы	Развитие культуры в городе Ханты-Мансийске	Сроки реализации муниципальной программы	на 2020-2026 годы и на период до 2030 года
--------------------------------------	--	--	--

1.2.Строку «Целевые показатели муниципальной программы» изложить в следующей редакции:

Целевые показатели муниципальной программы	№ п/п	Наименование целевого показателя	Документ-обоснование	Значение показателя по годам									
				Базовое значение	2020 год	2021 год	2022 год	2023 год	2024 год	2025 год	2026 год	На момент окончания реализации муниципальной программы	Ответственный за достижение показателя
	1.	Число посещений культурных мероприятий, тыс. единиц ^{<1>}	Указ Президента Российской Федерации от 04.02.2021 №68 «Об оценке эффективности деятельности высших должностных лиц (руководителей высших исполнительных органов государственной власти) субъектов Российской Федерации и деятельности органов исполнительной власти субъектов Российской Федерации»	303	106	303	334	364	425	546	607	849	МБУ «КДЦ «Октябрь»; МБУ «Научно-библиотечный центр»

».

1.3.Строку «Параметры финансового обеспечения муниципальной программы» изложить в следующей редакции:

П а р а м е т р ы финансового обеспечения муниципальной программы	Источники финансирования	Расходы по годам (рублей)									
		всего	2020 год	2021 год	2022 год	2023 год	2024 год	2025 год	2026 год	2027-2030 годы	
	всего	2 794 128 737,96	196 805 151,38	201 802 670,45	247 247 433,46	248 766 748,02	280 232 002,99	269 873 476,11	269 880 251,11	1 079 521 004,44	
	федеральный бюджет	1 399 809,15	0,00	115 500,00	188 900,08	175 409,07	160 700,00	153 800,00	121 100,00	484 400,00	
	бюджет автономного округа	10 318 304,26	1 138 600,00	1 783 133,41	1 006 379,92	1 423 390,93	675 000,00	683 300,00	721 700,00	2 886 800,00	
	бюджет города	2 782 410 624,55	195 666 551,38	199 904 037,04	246 052 153,46	247 167 948,02	279 396 302,99	269 036 376,11	269 037 451,11	1 076 149 804,44	
	внебюджетные источники	0,00	0,00	0,00	0,00	0,00	0,00	0,00	0,00	0,00	

».

1.4.Строку«Параметрыфинансовогообеспечениярегиональныхпроектов,проектовХанты-Мансийскогоавтономногоокруга–Югры,муниципальныхпроектовАдминистрациигородаХанты-Мансийска»изложить в следующей редакции:

Параметры финансового обеспечения региональных проектов, проектов Ханты-Мансийского автономного округа – Югры, муниципальных проектов Администрации города Ханты-Мансийска	Источники финансирования	Расходы по годам (рублей)									
		всего	2020 год	2021 год	2022 год	2023 год	2024 год	2025 год	2026 год	2027-2030 годы	
	Портфель проектов «Культура» (срок реализации 01.01.2019-31.12.2024)										
	без финансирования	–	–	–	–	–	–	–	–	–	
	Региональный проект «Творческие люди» (срок реализации с 01.01.2019-31.12.2024)										
	без финансирования	–	–	–	–	–	–	–	–	–	

».

2.Приложения 1, 5 к муниципальной программе изложить в новой редакции согласно приложениям 1, 2 к настоящим изменениям соответственно.

3.Строку 1.1 приложения 2 к муниципальной программе изложить в следующей редакции:

1.1.	Развитие библиотечного дела	Модернизация муниципальных библиотек, включающая: автоматизацию библиотек и процессов обслуживания пользователей; создание новых центров общественного доступа к социально значимой информации; приобретение и установка специализированного оборудования для инвалидов; создание сводных библиотечно-информационных ресурсов; поставка автоматизированных библиотечно-информационных ресурсов; обеспечение бесперебойного доступа к сети Интернет; модернизация сайтов; обновление электронных баз данных; подписка на периодические издания и комплектование библиотечных фондов, в том числе на средства иных межбюджетных трансфертов из федерального бюджета. Проведение различных форм научно-просветительских, культурно-просветительских и досуговых мероприятий. Обеспечение деятельности МБУ «Научно-библиотечный центр» (расходы на содержание здания, укрепление материально-технической базы учреждения, оплату труда и обеспечение социально-экономических гарантий работников). Мероприятия по подготовке и повышению квалификации библиотечных специалистов: участие в курсах, семинарах в области передовых информационных технологий. Реализация проектов инициативного бюджетирования. Проведение ремонтов зданий и помещений муниципальных библиотек города Ханты-Мансийска	–
------	-----------------------------	--	---

».

Приложение 1
к изменениям в постановление Администрации
города Ханты-Мансийска от 24.10.2013 №1370
«Об утверждении муниципальной программы
«Развитие культуры в городе Ханты-Мансийске»

Распределение финансовых ресурсов муниципальной программы (по годам)

№ основного мероприятия	Основные мероприятия муниципальной программы (их связь с целевыми показателями муниципальной программы)	Главный распорядитель бюджетных средств	Исполнители программы	Источники финансирования	Финансовые затраты на реализацию (рублей),									
					Всего	2020 год	2021 год	2022 год	2023 год	2024 год	2025 год	2026 год	2027-2030 годы	
1	2	3	4	5	6	7	8	9	10	11	12	13	14	
Подпрограмма 1 «Обеспечение прав граждан на доступ к культурным ценностям и информации»														
1.1.	Развитие библиотечного дела ^{<1, 2, 6, 7, 8>}	Администрация города Ханты-Мансийска	МБУ «Научно-библиотечный центр»	всего	1 049 118 109,93	77 488 984,38	75 910 702,27	85 542 410,87	87 615 433,19	104 714 794,42	102 969 818,30	102 975 193,30	411 900 773,20	
				федеральный бюджет	1 399 809,15	0,00	115 500,00	188 900,08	175 409,07	160 700,00	153 800,00	121 100,00	484 400,00	
				бюджет автономного округа	8 588 304,26	1 034 800,00	1 677 933,41	600 179,92	1 077 190,93	567 400,00	574 300,00	611 300,00	2 445 200,00	
				бюджет города	1 039 129 996,52	76 454 184,38	74 117 268,86	84 753 330,87	86 362 833,19	103 986 694,42	102 241 718,30	102 242 793,30	408 971 173,20	
		Департамент городского хозяйства Администрации города Ханты-Мансийска	МБУ «УЭСЗ»	бюджет города	0,00	0,00	0,00	0,00	0,00	0,00	0,00	0,00	0,00	
1.2.	Выполнение отдельных государственных полномочий автономного округа в сфере архивного дела ^{<3, 4>}	Администрация города Ханты-Мансийска	архивный отдел управления культуры; МКУ «Управление логистики»	бюджет автономного округа	1 190 000,00	103 800,00	105 200,00	106 200,00	106 200,00	107 600,00	109 000,00	110 400,00	441 600,00	
1.3.	Выявление объектов, обладающих признаками объекта культурного наследия (1)	Администрация города Ханты-Мансийска	управление культуры; МБУ «КДЦ «Октябрь»	бюджет города	0,00	0,00	0,00	0,00	0,00	0,00	0,00	0,00	0,00	
Итого по подпрограмме 1:					всего	1 050 308 109,93	77 592 784,38	76 015 902,27	85 648 610,87	87 721 633,19	104 822 394,42	103 078 818,30	103 085 593,30	412 342 373,20
					федеральный бюджет	1 399 809,15	0,00	115 500,00	188 900,08	175 409,07	160 700,00	153 800,00	121 100,00	484 400,00
					бюджет автономного округа	9 778 304,26	1 138 600,00	1 783 133,41	706 379,92	1 183 390,93	675 000,00	683 300,00	721 700,00	2 886 800,00
					бюджет города	1 039 129 996,52	76 454 184,38	74 117 268,86	84 753 330,87	86 362 833,19	103 986 694,42	102 241 718,30	102 242 793,30	408 971 173,20
Подпрограмма 2 «Организация культурного досуга населения города Ханты-Мансийска»														
2.1.	Реализация творческого потенциала жителей города Ханты-Мансийска (1) ^{<5, 7>}	Администрация города Ханты-Мансийска	МБУ «КДЦ «Октябрь»	всего	1 698 948 298,27	119 166 367,00	123 586 768,18	157 828 675,85	160 688 931,81	169 909 608,57	161 294 657,81	161 294 657,81	645 178 631,24	
				бюджет автономного округа	540 000,00	0,00	0,00	300000,00	240000,00	0,00	0,00	0,00	0,00	
				бюджет города	1 698 408 298,27	119 166 367,00	123 586 768,18	157 528 675,85	160 448 931,81	169 909 608,57	161 294 657,81	161 294 657,81	645 178 631,24	
		Департамент городского хозяйства Администрации города Ханты-Мансийска	МКУ «Управление логистики»	бюджет города	46 000,00	46000,00	0,00	0,00	0,00	0,00	0,00	0,00	0,00	
			МБУ «УЭСЗ»	бюджет города	41 586 983,02	0,00	2 200 000,00	530800,00	356183,02	5500000,00	5500000,00	5500000,00	22 000 000,00	
		Департамент городского хозяйства Администрации города Ханты-Мансийска	МБУ «Горсвет»	бюджет города	3 239 346,74	0,00	0,00	3 239 346,74	0,00	0,00	0,00	0,00	0,00	

Итого по подпрограмме 2:	всего	1 743 820 628,03	119 212 367,00	125 786 768,18	161 598 822,59	161 045 114,83	175 409 608,57	166 794 657,81	166 794 657,81	667 178 631,24
	бюджет автономного округа	540 000,00	0,00	0,00	300 000,00	240 000,00	0,00	0,00	0,00	0,00
	бюджет города	1 743 280 628,03	119 212 367,00	125 786 768,18	161 298 822,59	160 805 114,83	175 409 608,57	166 794 657,81	166 794 657,81	667 178 631,24
Всего по муниципальной программе:	всего	2 794 128 737,96	196 805 151,38	201 802 670,45	247 247 433,46	248 766 748,02	280 232 002,99	269 873 476,11	269 880 251,11	1 079 521 004,44
	федеральный бюджет	1 399 809,15	0,00	115 500,00	188 900,08	175 409,07	160 700,00	153 800,00	121 100,00	484 400,00
	бюджет автономного округа	10 318 304,26	1 138 600,00	1 783 133,41	1 006 379,92	1 423 390,93	675 000,00	683 300,00	721 700,00	2 886 800,00
	бюджет города	2 782 410 624,55	195 666 551,38	199 904 037,04	246 052 153,46	247 167 948,02	279 396 302,99	269 036 376,11	269 037 451,11	1 076 149 804,44
в том числе:										
инвестиции в объекты муниципальной собственности	всего	0,00	0,00	0,00	0,00	0,00	0,00	0,00	0,00	0,00
	федеральный бюджет	0,00	0,00	0,00	0,00	0,00	0,00	0,00	0,00	0,00
	бюджет автономного округа	0,00	0,00	0,00	0,00	0,00	0,00	0,00	0,00	0,00
	бюджет города	0,00	0,00	0,00	0,00	0,00	0,00	0,00	0,00	0,00
прочие расходы	всего	2794128737,96	196805151,38	201802670,45	247247433,46	248766748,02	280232002,99	269873476,11	269880251,11	1 079 521 004,44
	федеральный бюджет	1399809,15	0,00	115500,00	188900,08	175409,07	160700,00	153800,00	121100,00	484 400,00
	бюджет автономного округа	10318304,26	1138600,00	1783133,41	1006379,92	1423390,93	675000,00	683300,00	721700,00	2 886 800,00
	бюджет города	2782410624,55	195666551,38	199904037,04	246052153,46	247167948,02	279396302,99	269036376,11	269037451,11	1 076 149 804,44
МБУ «Научно-библиотечный центр»	всего	1049118109,93	77 488 984,38	75 910 702,27	85 542 410,87	87 615 433,19	104 714 794,42	102 969 818,30	102 975 193,30	411 900 773,20
	федеральный бюджет	1399809,15	0,00	115 500,00	188 900,08	175 409,07	160 700,00	153 800,00	121 100,00	484 400,00
	бюджет автономного округа	8588304,26	1 034 800,00	1 677 933,41	600 179,92	1 077 190,93	567 400,00	574 300,00	611 300,00	2 445 200,00
	бюджет города	1039129996,52	76 454 184,38	74 117 268,86	84 753 330,87	86 362 833,19	103 986 694,42	102 241 718,30	102 242 793,30	408 971 173,20
МКУ «Управление логистики»	всего	1236000,00	149 800,00	105 200,00	106 200,00	106 200,00	107 600,00	109 000,00	110 400,00	441 600,00
	федеральный бюджет	0,00	0,00	0,00	0,00	0,00	0,00	0,00	0,00	0,00
	бюджет автономного округа	1190000,00	103 800,00	105 200,00	106 200,00	106 200,00	107 600,00	109 000,00	110 400,00	441 600,00
	бюджет города	46000,00	46 000,00	0,00	0,00	0,00	0,00	0,00	0,00	0,00
управление культуры	всего	0,00	0,00	0,00	0,00	0,00	0,00	0,00	0,00	0,00
	федеральный бюджет	0,00	0,00	0,00	0,00	0,00	0,00	0,00	0,00	0,00
	бюджет автономного округа	0,00	0,00	0,00	0,00	0,00	0,00	0,00	0,00	0,00
	бюджет города	0,00	0,00	0,00	0,00	0,00	0,00	0,00	0,00	0,00
МБУ «КДЦ «Октябрь»	всего	1698948298,27	119 166 367,00	123 586 768,18	157 828 675,85	160 688 931,81	169 909 608,57	161 294 657,81	161 294 657,81	645 178 631,24
	федеральный бюджет	0,00	0,00	0,00	0,00	0,00	0,00	0,00	0,00	0,00
	бюджет автономного округа	540000,00	0,00	0,00	300 000,00	240 000,00	0,00	0,00	0,00	0,00
	бюджет города	1698408298,27	119 166 367,00	123 586 768,18	157 528 675,85	160 448 931,81	169 909 608,57	161 294 657,81	161 294 657,81	645 178 631,24
МБУ «УЭСЗ»	бюджет города	41586983,02	0,00	2 200 000,00	530 800,00	356 183,02	5 500 000,00	5 500 000,00	5 500 000,00	22 000 000,00
МБУ «Горсвет»	бюджет города	3239346,74	0,00	0,00	3 239 346,74	0,00	0,00	0,00	0,00	0,00

Приложение 2

к изменениям в постановление Администрации

города Ханты-Мансийска от 24.10.2013 №1370

«Об утверждении муниципальной программы

«Развитие культуры в городе Ханты-Мансийске»

Показатели, характеризующие эффективность основного мероприятия муниципальной программы

№ п о - каза- теля	Наименование целевых показателей	Базовый показа- тель на начало реали- зации муниципаль- ной программы	Значения показателя по годам							Целевое значение показателя на дату окончания реализации муници- пальной программы
			2020 год	2021 год	2022 год	2023 год	2024 год	2 0 2 5 год	2 0 2 6 год	
1	2	3	4	5	6	7	8	9	10	11
	Обновление библиотечного фонда (документов), единиц ^{<1>}	5 417	5 418	5 419	5 419	5 420	5 420	5 421	5421	43355
4	Доля библиотечных фондов библиотек, отраженных в электронных каталогах, % ^{<2>}	100	100	100	100	100	100	100	100	100
	Доля архивных дел Ханты-Мансийского автономного округа – Югры, находящихся в удовлетворительном физическом состоянии, от общего объема принятых архивных документов, % ^{<3>}	100	100	100	100	100	100	100	100	100
	Средняя численность пользователей архивной информацией на 10 тыс. человек населения, человек ^{<4>}	120	125	225	230	235	240	245	250	270
	Уровень фактической обеспеченности муниципальными клубами и учреждениями клубного типа от нормативной потребности, % ^{<5>}	100	100	100	100	100	100	100	100	100
	Уровень фактической обеспеченности муниципальными библиоте- ками от нормативной потребности, % ^{<6>}	100	100	100	100	100	100	100	100	100
	Количество специалистов, прошедших повышение квалификации на базе центров непрерывного образования, человек ^{<7>}	10	6	9	9	9	9	–	–	52
	Количество проведенных мероприятий по комплектованию книж- ных фондов муниципальных библиотек, единица ^{<8>}	–	–	–	–	1	1	1	–	3

<1> – показатель определяется по итогам года, источником данных является форма федерального статистического наблюдения №6-НК «Сведения об общедоступной (публичной) библиотеке», утвержденная приказом Росстата от 18.10.2021 №713;

<2> – значение показателя определяется по итогам года по формуле: $De = Fe \times 100 / F$, где: De – доля библиотечного фонда библиотек, отраженного в электронных каталогах; Fe – количество изданий, внесенных в электронные каталоги библиотек (экземпляров); F – объем фондов библиотеки (экземпляров). Источником информации является форма федерального статистического наблюдения №6-НК «Сведения об общедоступной (публичной) библиотеке», утвержденная приказом Росстата от 18.10.2021 №713 и данные мониторинга управления культуры;

<3> – значение показателя определяется по итогам года фактическим объемом архивных дел, находящихся в удовлетворительном физическом состоянии. Источником информации является форма федерального статистического наблюдения №1 «Показатели основных направлений и результатов деятельности архива на/за 20... год», утвержденная приказом Федерального архивного агентства от 12.10.2006 №59;

<4> – значение показателя определяется по итогам года по формуле: $Пср = N \text{ польз} / P \times 10\,000$, где: Пср – средняя численность пользователей архивной информацией на 10 тыс. человек на- селения, N польз – число пользователей архивной информацией, человек; P – численность постоянного населения города Ханты-Мансийска на 01 января отчетного года, человек. Источником информации о численности постоянного населения автономного округа на 01 января отчетного года (P) являются официальные данные Росстата; число пользователей архивной информацией (N польз) определяется на основании годовой статистической формы №1 «Показатели основных направлений и результатов деятельности архива на/за 20... год», утвержденной приказом Федерального архивного агентства от 12.10.2006 №59;

<5> – значение показателя определяется по итогам года по формуле: $Обесп_{\text{к}} = KC / НКС \times 100$, где: Обесп. – обеспеченность клубами и учреждениями клубного типа. KC – сеть клубов и учрежде- ний клубного типа. НКС – норматив размещения клубов и учреждений клубного типа, определяется в соответствии с распоряжением Министерства культуры Российской Федерации от 23.10.2023 №Р-2879 «Об утверждении Методических рекомендаций органам государственной власти субъектов Российской Федерации и органам местного самоуправления о применении нормативов и норм оптимального размещения организаций культуры и обеспеченности населения услугами организаций культуры»;

<6> – значение показателя определяется по итогам года по формуле: $Обесп_{\text{б}} = БС / НБС \times 100$, где: Обесп. – обеспеченность библиотеками; БС – библиотечная сеть; НБС – норматив размещения библиотек, определяется в соответствии с распоряжением Министерства культуры Российской Федерации от 23.10.2023 №Р-2879 «Об ут- верждении Методических рекомендаций органам государственной власти субъектов Российской Федерации и органам местного самоуправления о применении нормативов и норм оптимального размещения организаций культуры и обеспеченности населения услугами организаций культуры»;

<7> – значение показателя определяется ежеквартально фактическим количеством специалистов, прошедших повышение квалификации на базе центров непрерывного образования;

<8> – значение показателя определяется по итогам года фактическим количеством проведенных мероприятий по комплектованию книжных фондов муниципальных библиотек

Зарегистрировано Управлением Министерства юстиции Российской Федерации по Ханты-Мансийскому автономному округу – Югре 12.02.2024, государственный регистрационный номер: ru 863120002024001.	
Городской округ Ханты-Мансийск Ханты-Мансийского автономного округа – Югры ДУМА ГОРОДА ХАНТЫ-МАНСИЙСКА	
РЕШЕНИЕ	
№ 226-VII РД	Принято 26 января 2024 года
О внесении изменений и дополнений в Устав города Ханты-Мансийска	
Рассмотрев проект изменений и дополнений в Устав города Ханты-Мансийска, принятый Ре- шением Думы города Ханты-Мансийска от 11 марта 2011 года № 1169, учитывая результаты публичных слушаний, руководствуясь частью 1 статьи 69 Устава города Ханты-Мансийска,	
Дума города Ханты-Мансийска РЕШИЛА: 1. Внести в Устав города Ханты-Мансийска следующие изменения и дополнения: 1.1. Статью 1 дополнить частью 4.1 следующего содержания: «4.1. Указом Президента Российской Федерации от 11 сентября 2023 года № 668 «О присво- ении почетного звания Российской Федерации «Город трудовой доблести» за значительный вклад жителей города в достижение Победы в Великой Отечественной войне 1941 - 1945 годов, обеспечение бесперебойного производства военной и гражданской продукции на промышлен- ных предприятиях, проявленные при этом массовый трудовой героизм и самоотверженность городу Ханты-Мансийску присвоено почетное звание Российской Федерации «Город трудовой доблести».».». 1.2. В статье 8: 1.2.1. Пункт 35 изложить в следующей редакции: «35) организация и осуществление мероприятий по работе с детьми и молодежью, участие в реализации молодежной политики, разработка и реализация мер по обеспечению и защите прав и законных интересов молодежи, разработка и реализация муниципальных программ по основным направлениям реализации молодежной политики, организация и осуществление мо- ниторинга реализации молодежной политики в городе Ханты-Мансийске»;»; 1.2.2. Пункт 36 изложить в следующей редакции: «36) осуществление в пределах, установленных водным законодательством Российской Фе- дерации, полномочий собственника водных объектов, установление правил использования во- дных объектов общего пользования для личных и бытовых нужд и информирование населения об ограничениях использования таких водных объектов, включая обеспечение свободного до- ступа граждан к водным объектам общего пользования и их береговым полосам, а также правил использования водных объектов для рекреационных целей»;». 1.3. Часть 1 статьи 12 изложить в следующей редакции: «1. Для обнародования муниципальных правовых актов, в том числе соглашений, заключае- мых между органами местного самоуправления, доведения до сведения жителей города Ханты- Мансийска официальной информации, Думой города и Администрацией города могут учреж- даться муниципальные средства массовой информации».». 1.4. Дополнить статьей 13.1 следующего содержания: «Статья 13.1. Участие города Ханты-Мансийска в международных и внешнеэкономических связях 1. Международные и внешнеэкономические связи осуществляются органами местного само- управления города Ханты-Мансийска в целях решения вопросов местного значения по согла- сованию с органами государственной власти Ханты-Мансийского автономного округа – Югры в порядке, установленном законом Ханты-Мансийского автономного округа – Югры.	

Городской округ Ханты-Мансийск Ханты-Мансийского автономного округа – Югры АДМИНИСТРАЦИЯ ГОРОДА ХАНТЫ-МАНСИЙСКА ПОСТАНОВЛЕНИЕ от 13.02.2024 №64	Приложение к постановлению Администрации города Ханты-Мансийска от 13.02.2024 №64
О внесении изменений в постановление Администрации города Ханты-Мансийска от 18.08.2023 №511 «Об утверждении Порядка уведомления муниципальными служащими Администрации города Ханты-Мансийска представителя нанимателя (работодателя) о намерении выполнять иную оплачиваемую работу»	
В целях приведения муниципальных правовых актов города Ханты-Мансийска в соответствие с действующим законодательством, руководствуясь статьей 71 Устава города Ханты-Мансийска: 1.Внести в постановление Администрации города Ханты-Мансийска от 18.08.2023 №511 «Об утверждении Порядка уведомления муниципальными служащими Администрации города Хан- ты-Мансийска представителя нанимателя (работодателя) о намерении выполнять иную оплачи- ваемую работу» изменения согласно приложению к настоящему постановлению. 2.Настоящее постановление вступает в силу после его официального опубликования.	
Глава города Ханты-Мансийска	М.П.Ряшин

Городской округ Ханты-Мансийск Ханты-Мансийского автономного округа – Югры АДМИНИСТРАЦИЯ ГОРОДА ХАНТЫ-МАНСИЙСКА ПОСТАНОВЛЕНИЕ от 13.02.2024 №63	Приложение к постановлению Администрации города Ханты-Мансийска от 13.02.2024 №63
О внесении изменений в постановление Администрации города Ханты-Мансийска от 30.12.2019 №1582 «Об утверждении муниципальной программы «Развитие гражданского общества в городе Ханты-Мансийске»	
В целях приведения муниципальных правовых актов города Ханты-Мансийска в соответствие с действующим законодательством, руководствуясь статьей 71 Устава города Ханты-Мансийска: 1.Внести в постановление Администрации города Ханты-Мансийска от 30.12.2019 №1582 «Об утверждении муниципальной программы «Развитие гражданского общества в городе Ханты- Мансийске» изменения согласно приложению к настоящему постановлению. 2.Настоящее постановление вступает в силу после его официального опубликования и рас- пространяет свое действие на правоотношения, возникшие с 02.02.2024.	
Глава города Ханты-Мансийска	М.П.Ряшин

2. Органы местного самоуправления города Ханты-Мансийска в сфере международных и
внешнеэкономических связей осуществляют полномочия, установленные Федеральным зако-
ном «Об общих принципах организации местного самоуправления в Российской Федерации».».
- 1.5. В части 2 статьи 26 слово «опубликования» заменить словом «обнародования».
- 1.6. Пункт 26 части 2 статьи 30 изложить в следующей редакции:
«26) учреждение средства массовой информации для обнародования муниципальных право-
вых актов, в том числе соглашений, заключаемых между органами местного самоуправления,
доведения до сведения жителей города Ханты-Мансийска официальной информации»;».
- 1.7. Пункт 8 части 1 статьи 39 изложить в следующей редакции:
«8) принимает решения о награждении и награждает наградами Главы города Ханты-Мансий-
ска»;».
- 1.8. Пункт 3 статьи 52 изложить в следующей редакции:
«3) учреждает средство массовой информации для обнародования муниципальных правовых
актов, в том числе соглашений, заключаемых между органами местного самоуправления, дове-
дения до сведения жителей города Ханты-Мансийска официальной информации»;».
- 1.9. В статье 53:
1.9.1. Пункт 2.1 изложить в следующей редакции:
«2.1) разрабатывает, утверждает и реализует план мероприятий по реализации стратегии со-
циально-экономического развития города Ханты-Мансийска»;»;
1.9.2. Пункт 5 изложить в следующей редакции:
«5) разрабатывает и утверждает прогноз социально-экономического развития города»;»;
1.9.3. Пункт 8 признать утратившим силу.
- 1.10. Пункт 2 статьи 54 изложить в следующей редакции:
«2) осуществляет в пределах, установленных водным законодательством Российской Феде-
рации, полномочия собственника водных объектов, устанавливает правила использования во-
дных объектов общего пользования для личных и бытовых нужд и информирует население об
ограничениях использования таких водных объектов, включая обеспечение свободного доступа
граждан к водным объектам общего пользования и их береговым полосам, а также правила ис-
пользования водных объектов для рекреационных целей»;».
- 1.11. В статье 74:
1.11.1. В наименовании после слов «Вступление в силу» дополнить словами «и обнародова-
ние».
- 1.11.2. В части 2 слово «опубликования» заменить словами «обнародования путем официаль-
ного опубликования».
- 1.11.3. Дополнить частью 3 следующего содержания:
«3. Под обнародованием муниципального правового акта, в том числе соглашения, заключен-
ного между органами местного самоуправления, понимается:
1) официальное опубликование муниципального правового акта;
2) размещение муниципального правового акта в местах, доступных для неограниченного кру-
га лиц (в помещениях органов местного самоуправления, муниципальных библиотек, других до-
ступных для посещения местах);
3) размещение на Официальном информационном портале органов местного самоуправления
города Ханты-Мансийска в сети Интернет.».
2. Настоящее Решение подлежит направлению в установленном порядке в соответствующий
территориальный орган уполномоченного федерального органа исполнительной власти в сфе-
ре регистрации уставов муниципальных образований для его государственной регистрации, а
также опубликованию в установленный срок в средствах массовой информации после его госу-
дарственной регистрации.
3. Настоящее Решение вступает в силу после его официального опубликования, с особенно-
стями, предусмотренными пунктом 4 настоящего Решения.
4. Установить, что действие подпункта 1.7 пункта 1 настоящего Решения распространяется на
правоотношения, возникшие с 1 января 2024 года.

*Председатель
Думы города Ханты-Мансийска
К.Л. Пенчуков*
Подписано
26 января 2024 года

*Глава
города Ханты-Мансийска
М.П. Ряшин*
Подписано
26 января 2024 года

Изменения
в постановление Администрации города Ханты-Мансийска от 18.08.2023 №511 «Об ут-
верждении Порядка уведомления муниципальными служащими Администрации города
Ханты-Мансийска представителя нанимателя (работодателя) о намерении выполнять
иную оплачиваемую работу»
(далее – постановление)

Внести в приложение к постановлению изменения, изложив пункт 5 в следующей редакции:
«5.Регистрация уведомления производится лицом, ответственным за работу по профилактике
коррупционных и иных правонарушений в Администрации города Ханты-Мансийска (органе Ад-
министрации города Ханты-Мансийска) (далее – уполномоченное лицо), в день его поступления
в журнале регистрации уведомлений муниципальных служащих Администрации города Ханты-
Мансийска, органов Администрации города Ханты-Мансийска представителя нанимателя (ра-
ботодателя) о намерении осуществлять иную оплачиваемую работу (далее – журнал) по форме
согласно приложению 2 к настоящему Порядку.».

2.3.Абзац пятый пункта 2.2 изложить в следующей редакции:
«автомобильным транспортом с 01 января по 31 декабря текущего года;».

2.4.Дополнить раздел пунктом 2.4 следующего содержания:
«2.4.Транспортная карта для проезда в городском пассажирском транспорте и по дачным маршрутам предоставляется на основании следующих документов:
заявления;
документа, удостоверяющего личность;
трудовой книжки и(или) сведений о трудовой деятельности в соответствии со статьей 66.1 Тру-
дового кодекса Российской Федерации;
документа, подтверждающего факт назначения пенсии;

Городской округ Ханты-Мансийск
Ханты-Мансийского автономного округа – Югры

АДМИНИСТРАЦИЯ ГОРОДА ХАНТЫ-МАНСИЙСКА

ПОСТАНОВЛЕНИЕ

от 12.02.2024 №58

О признании утратившим силу постановления Администрации
города Ханты-Мансийска от 31.01.2018 №42
«О межведомственном опекуном Совете
при Администрации города Ханты-Мансийска»

В целях приведения муниципальных правовых актов города Ханты-Мансийска в соответствие
с действующим законодательством, руководствуясь статьей 71 Устава города Ханты-Мансийска:
1.Признать утратившими силу постановления Администрации города Ханты-Мансийска:

Городской округ Ханты-Мансийск
Ханты-Мансийского автономного округа – Югры

АДМИНИСТРАЦИЯ ГОРОДА ХАНТЫ-МАНСИЙСКА

ПОСТАНОВЛЕНИЕ

от 12.02.2024 №57

О внесении изменений в постановление Администрации
города Ханты-Мансийска от 06.03.2019 №170 «Об утверждении
проекта планировки и проекта межевания территории товарищества собственников
недвижимости «Садово-огородническое некоммерческое товарищество «Надежда»

В целях приведения муниципальных правовых актов города Ханты-Мансийска в соответствие
с действующим законодательством Российской Федерации, руководствуясь статьей 71 Устава
города Ханты-Мансийска:

Проект
планировки территории садоводческого некоммерческого товарищества собственников
недвижимости «Надежда» в городе Ханты-Мансийске
(далее – проект планировки)

Основная часть.
Чертеж планировки территории.
Инженерная и транспортная инфраструктура, красные линии, зонирование

иного документа, подтверждающего факт проживания в городе Ханты-Мансийске 10 и более
лет;

удостоверения о праве на льготы (при наличии);
страхового номера индивидуального лицевого счета (СНИЛС).
Транспортная карта предоставляется в день обращения пенсионера.».

3.Абзац первый пункта 13.2 раздела 13 постановления изложить в следующей редакции:
«13.2.Заявитель, имеющий право на дополнительные меры социальной поддержки и соци-
альной помощи, указанные в разделах 3, 4, 8 настоящего Порядка, представляет в Учреждение
документы:».

от 31.01.2018 №42 «О межведомственном опекуном Совете при Администрации города Хан-
ты-Мансийска»;
от 30.06.2022 №680 «О внесении изменений в постановление Администрации города Ханты-
Мансийска от 31.01.2018 №42 «О межведомственном опекуном Совете при Администрации
города Ханты-Мансийска»;
от 14.10.2022 №1109 «О внесении изменений в постановление Администрации города Ханты-
Мансийска от 31.01.2018 №42 «О межведомственном опекуном Совете при Администрации
города Ханты-Мансийска».

2.Опубликовать настоящее постановление в газете «Самарово – Ханты-Мансийск» и разме-
стить на Официальном информационном портале органов местного самоуправления города
Ханты-Мансийска в сети Интернет.

3.Настоящее постановление вступает в силу после его подписания и распространяет свое дей-
ствие на правоотношения, возникшие с 01.01.2023.

Глава города
Ханты-Мансийска

М.П.Ряшин

1.Внести в постановление Администрации города Ханты-Мансийска от 06.03.2019 №170 «Об
утверждении проекта планировки и проекта межевания территории товарищества собственни-
ков недвижимости «Садово-огородническое некоммерческое товарищество «Надежда» (далее
– постановление) следующие изменения:

1.1.В наименовании и по тексту постановления слова «товарищества собственников недвижи-
мости «Садово-огородническое некоммерческое товарищество «Надежда» заменить словами
«садоводческого некоммерческого товарищества собственников недвижимости «Надежда».

1.2.Приложения 1, 2 к постановлению изложить в новой редакции согласно приложениям 1, 2 к
настоящему постановлению соответственно.

2.Опубликовать настоящее постановление в газете «Самарово – Ханты-Мансийск» и разме-
стить на Официальном информационном портале органов местного самоуправления города
Ханты-Мансийска в сети Интернет.

3.Контроль за выполнением настоящего постановления возложить на заместителя Главы горо-
да Ханты-Мансийска Хромченко Д.В.

Глава города
Ханты-Мансийска

М.П.Ряшин

Приложение 1
к постановлению Администрации
города Ханты-Мансийска
от 12.02.2024 №57



Зонирование территории



Схема расположения элемента планировочной структуры

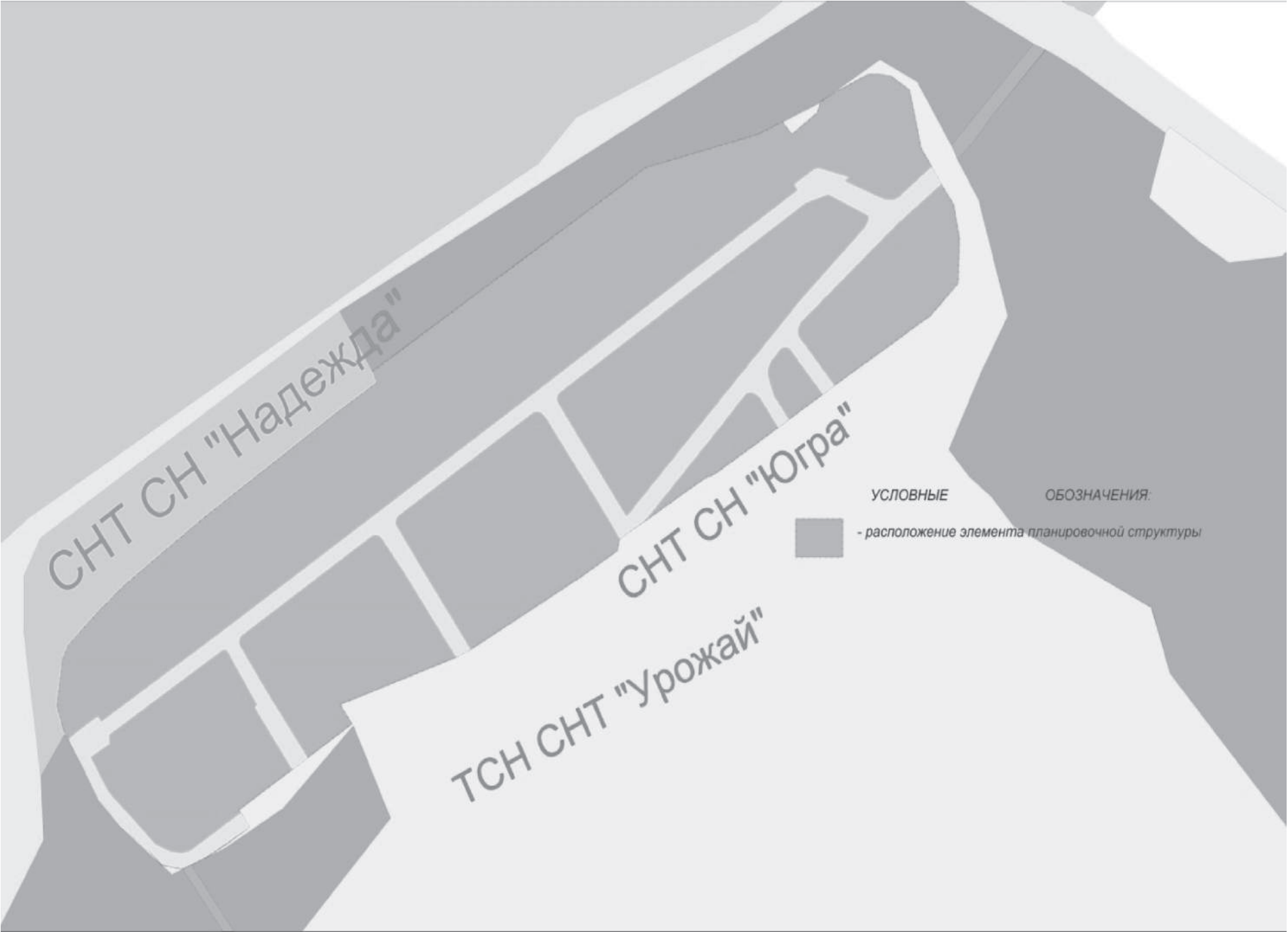


Схема использования территории в момент подготовки проекта планировки территории



Схема организации улично-дорожной сети

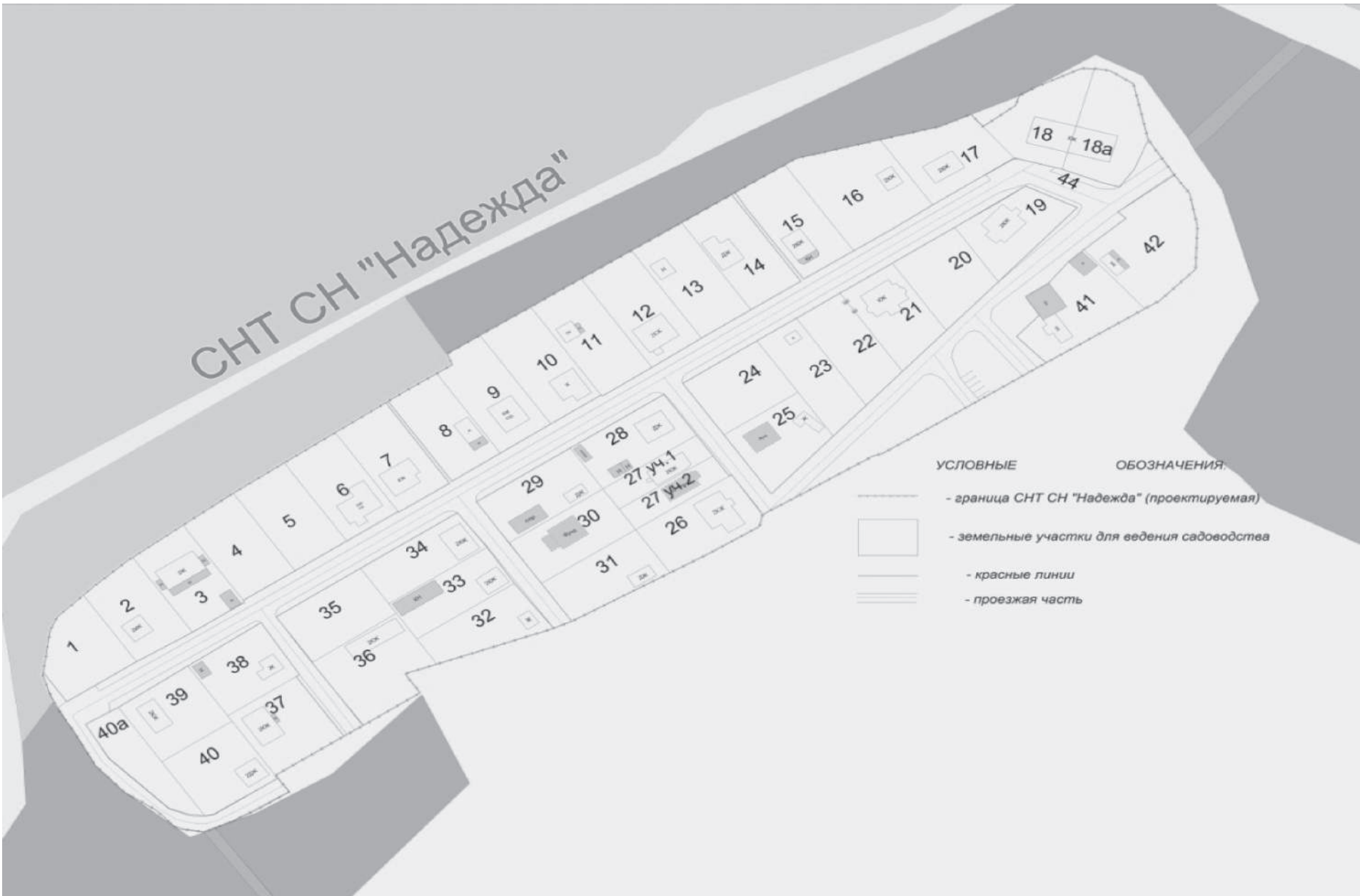


Схема вертикальной планировки и инженерной подготовки территории

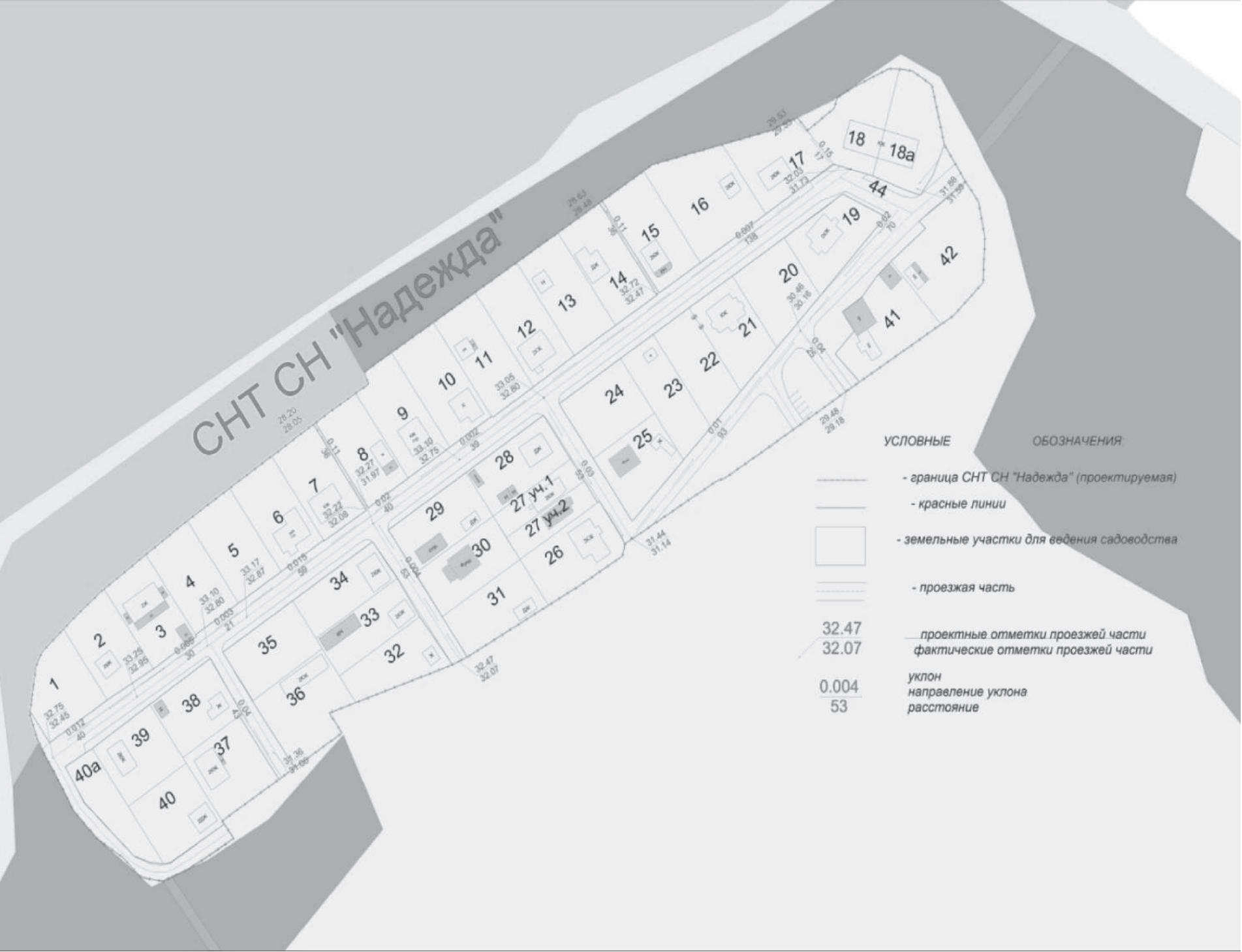
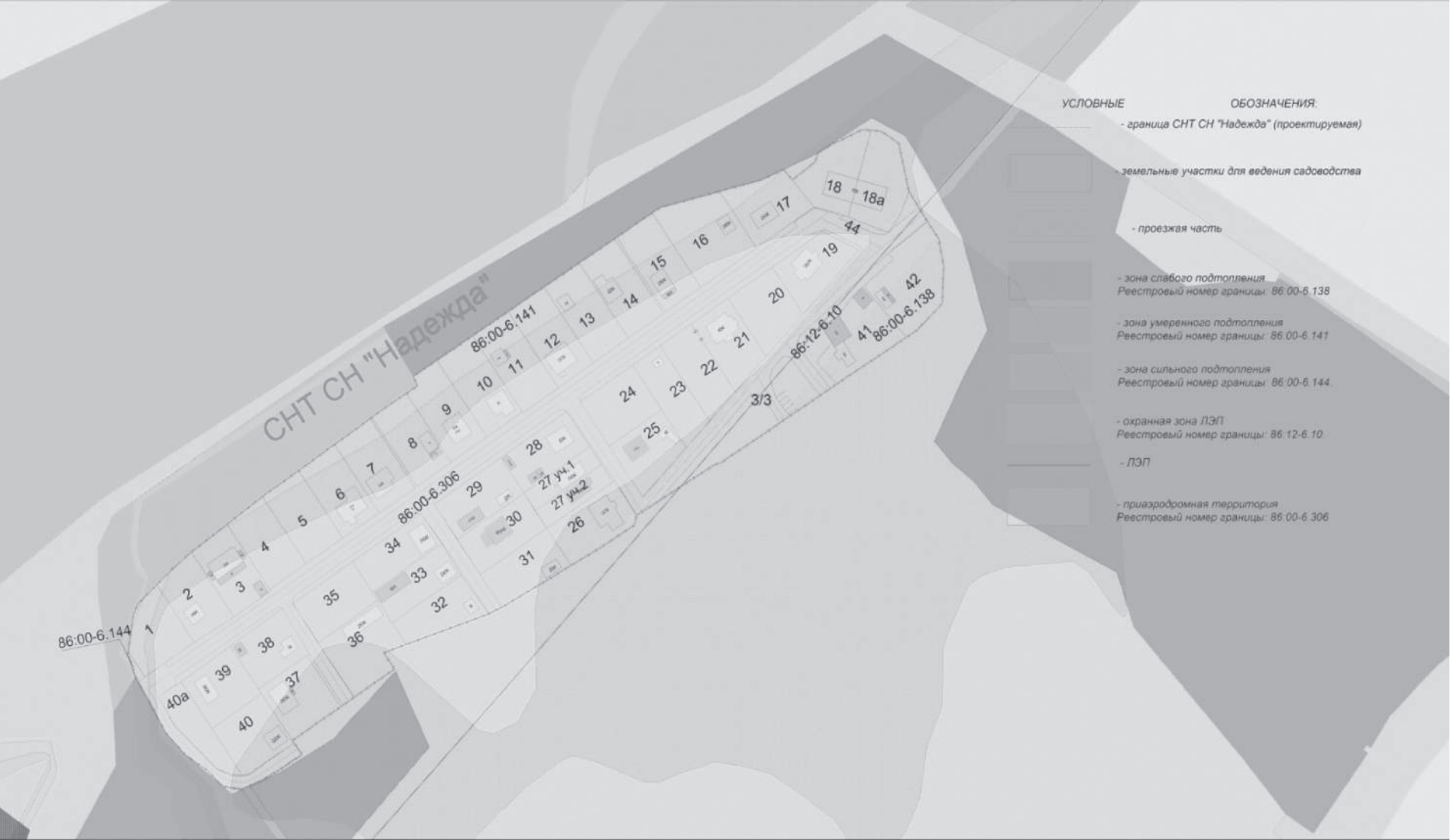


Схема с ЗОУИТ



Положение
о характеристиках и очередности планируемого развития территории садоводческого неком-
мерческого товарищества
собственников недвижимости «Надежда»
(далее – СНТ СН «Надежда»)

I.Общие положения

Настоящий проект планировки территории СНТ СН «Надежда» разработан на основании об-
ращения председателя СНТ СН «Надежда» о внесении изменений в постановление Админи-
страции города Ханты-Мансийска от 06.03.2019 №170 «Об утверждении проекта планировки и
проекта межевания территории товарищества собственников недвижимости «Садово-огородни-
ческое некоммерческое товарищество «Надежда».

Цель проекта планировки – градостроительными методами обеспечить устойчивое развитие
территории СНТ СН «Надежда».

Задачи проекта – выделение элементов планировочной структуры, установление параметров
их планируемого развития, установление границ земельных участков, на которых расположены
объекты капитального строительства, границ земельных участков, предназначенных для строи-
тельства и размещения линейных объектов, определение характеристик и очередности плани-
руемого развития территории.

Состав и содержание проекта планировки территории СНТ СН «Надежда» разработан в соот-
ветствии с Градостроительным кодексом Российской Федерации, законами и иными норматив-
ными правовыми актами.

II.Характеристика планируемого развития территории
СНТ СН «Надежда»

1.Параметры планируемого развития территории
В соответствии с Правилами землепользования и застройки территории города Ханты-Мансий-
ска, утвержденными постановлением Администрации города Ханты-Мансийска от 08.04.2022
№369 (далее – Правила), проектируемая территория СНТ СН «Надежда» находится в зоне за-
стройки сезонного проживания ЖЗ 105.

СНТ СН «Надежда» находится в северной части города Ханты-Мансийска. Площадь террито-
рии в границах проекта планировки 4,8034 га.

На проектируемой территории СНТ СН «Надежда» существуют земельные участки и строения,
предназначенные для сезонного проживания граждан. Территория проектирования местами за-
болочена, имеется древесно-кустарниковая растительность. Въезд на территорию СНТ СН «На-
дежда» осуществляется с автомобильной дороги по ул.Тихой.

Планировочное решение территории СНТ СН «Надежда» обеспечивает проезд автотранспор-
та ко всем земельным участкам и объектам общего пользования. Пешеходные переходы и тро-
уары не предусмотрены в связи с ограниченной шириной улиц.

2.Застройка сезонного проживания
Застройка СНТ СН «Надежда» представлена объектами, размещаемыми в соответствии с
Правилами.
Застройка сезонного проживания занимает основную застраиваемую площадь. Новое строи-
тельство должно производиться в соответствии с проектом планировки на основании градостро-
ительных регламентов.

3.Объекты производственного назначения
Проектные решения проекта планировки территории СНТ СН «Надежда» не предусматривают
размещение объектов производственного назначения.

4.Объекты общественно-делового назначения

№ п/п	Объект	Площадь за- стройки, кв.м	Этаж	Вмести- мость
1.	Сторожка с правлением объединения (проектирование здания с соблюдением Правил устройства электроустановок)	30,0	1	—
2.	Здания и сооружения для хранения средств пожароту- шения (проектирование здания и сооружений с соблю- дением Правил устройства электроустановок)	24,0	1	—
3.	Площадка для мусоросборников	12,0	—	—
4.	Площадка для стоянки автомобилей	60,0	—	4 места

5.Объекты иного назначения
Проектные решения проекта планировки территории СНТ СН «Надежда» не предусматривают
размещение объектов иного назначения.

6.Развитие системы инженерно-технического обеспечения
территории СНТ СН «Надежда»

6.1.Водоснабжение
Источник водоснабжения планируемой территории – городские сети водоснабжения.

6.2.Водоотведение
Сточные и ливневые воды от территории СНТ СН «Надежда» будут поступать на прилегающий
рельеф путем соответствующей организации вертикальной планировки территории.
Хозяйственно-бытовые стоки собираются в индивидуальные септики с последующим водоот-
ведением в централизованные системы.

6.3.Электроснабжение
Источник электроснабжения – городские электрические сети. Существующие сети линии элек-
тропередач – 0,4 кВт.
Уточнение проектных решений дополнительной прокладки трасс кабелей, количества и сече-
ний кабелей и данных технико-экономических расчетов должно производиться в соответствии с
настоящим проектом планировки.

6.4.Теплоснабжение
Мероприятия по теплоснабжению не предусмотрены в связи с сезонностью проживания.

6.5.Газоснабжение
Источник газоснабжения планируемой территории СНТ СН «Надежда» – существующие рас-
пределительные газопроводы.

6.6.Сети связи, телекоммуникации
Сети связи, телекоммуникации отсутствуют.

Уточнение проектных решений прокладки кабеля сетей связи, телекоммуникаций и данных
технико-экономических расчетов должно производиться в соответствии с настоящим проектом
планировки.

6.7.Инженерная подготовка и защита территорий от опасных природно-техногенных процессов
Предлагается проведение следующих мероприятий:
1.Организация поверхностного стока, включающая работы по преобразованию рельефа (вер-
тикальная планировка).
2.Защита территории от подтопления четкой организацией поверхностного стока, устройством
пластового, кольцевого, пристенного дренажей со сбросом на рельеф.
3.Защита оснований зданий и сооружений от проявления криогенных свойств грунтов путем
замены лессовых тонкодисперсных слоев, склонных к просадочности, морозному пучению, на
песчаный слой.

7.Развитие улично-дорожной сети СНТ СН «Надежда»

Планировочное решение территории СНТ СН «Надежда» должно обеспечивать проезд авто-
транспорта ко всем земельным участкам и объектам общего пользования.
На территории СНТ СН «Надежда» ширина проездов в красных линиях принята по передним
границам земельных участков, поставленных на государственный кадастровый учет.
Улицы местного значения имеют протяженность 981 м.
Ширина проезжей части равна 5,0 м для дорог местного значения.
Сеть внутриквартальных проездов является одновременно и сетью пешеходных маршрутов.

8.Объекты социальной инфраструктуры, в том числе объекты,
включенные в программы комплексного развития систем
коммунальной инфраструктуры, программы комплексного развития транспортной инфраструк-
туры, программы комплексного развития социальной инфраструктуры
Проектные решения проекта планировки территории СНТ СН «Надежда» не предусматривают
размещение объектов социальной инфраструктуры, в том числе объектов, включенных в про-
граммы комплексного развития систем коммунальной инфраструктуры, программы комплекс-
ного развития транспортной инфраструктуры, программы комплексного развития социальной
инфраструктуры.

9.Зоны планируемого размещения объектов федерального значения, объектов регионального
значения, объектов местного значения
Проектные решения проекта планировки территории СНТ СН «Надежда» не предусматрива-
ют размещение объектов федерального значения, объектов регионального значения, объектов
местного значения.

III.Положение об очередности планируемого развития
территории СНТ СН «Надежда»

Этапы проектирования и строительства объектов садового и иного назначения должны быть
выполнены в соответствии с нормами проектирования законодательства, не допускающими
вреда здоровью граждан, постоянно или временно проживающих на территории СНТ СН «На-
дежда», порчи имущества членов СНТ СН «Надежда» и общего имущества.

Реконструкция объектов, расположенных в границах СНТ СН «Надежда», относящихся к иму-
ществу общего пользования (электричество, транспортная сеть), производится по мере необхо-
димости из средств СНТ СН «Надежда», за счет накоплений фонда целевых и членских взносов.
Очередность строительства и реконструкции устанавливается правлением СНТ СН «Надежда».

Реконструкция объектов, расположенных в границах земельных участков, производится по
мере необходимости за личные средства пользователя данного земельного участка, не допу-
ская вреда здоровью граждан, постоянно или временно проживающих на территории СНТ СН
«Надежда», порчи имущества членов садового товарищества и общего имущества СНТ СН «На-
дежда».

Основные показатели планируемого развития

№ п/п	Наименование показателя	Единица измерения	Значе- ние	Примечание (% от общ. S территории СНТ СН)
1.	Территория			
	Общая площадь территории СНТ СН «Надежда» в границах проекта планиров- ки	га	4,8034	100%
	Общая площадь садовых земельных участков, в том числе:	га	3,7646	78,37%
	площадь территории общего назначения, в том числе:	га	1,0388	21,63%
	площадь дорог	га	0,6314	
	Количество земельных участков	общее	45	
2.	Застройка сезонного проживания			
	Объекты с видами использования земельных участков: ведение садоводства, ведение огородни- чества	шт.	38	
3.	Объекты общественно-делового назначения			
	Сторожка с правлением объединения (проектирование здания с соблюдением Правил устройства электроустано- вок)	количество	1	
	Здания и сооружения для хранения средств пожа- ротушения (проектирование здания и сооружений с соблюдением Правил устройства электроустановок)	количество	2	
	Площадка для мусоросборников	количество	1	
	Площадка для стоянки автомобилей	количество	1	
4	Коммуникации			
	Дороги и проезды	км	0,981	

IV.Мероприятия по пожарной безопасности
Задача председателя – довести сведения о существующих требованиях пожарной безопас-
ности, действующих на территории СНТ СН «Надежда», до собственников земельных участков.
Соответствующие памятки необходимо разместить на информационном стенде и на сайте СНТ
СН «Надежда».

V.Мероприятия по охране окружающей среды

Предусматривается организация уборки несанкционированных свалок твердых бытовых от-
ходов на территории СНТ СН «Надежда» с удалением и обезвреживанием мусора.
Заключение договора СНТ СН «Надежда» с организациями по обращению с твердыми комму-
нальными отходами.

VI.Мероприятия по сохранению историко-культурного наследия

Мероприятия по сохранению историко-культурного наследия отсутствуют в связи с тем, что
на планируемой территории СНТ СН «Надежда» объектов историко-культурного наследия не
зарегистрировано.

VII.Информация об ограничениях использования
земельного участка, в том числе, если земельный участок
полностью или частично расположен в границах зон
с особыми условиями использования территорий

Утверждены границы зон затопления, подтопления территории города Ханты-Мансийска при-
казом Нижне-Обского бассейнового водного управления Федерального агентства водных ресур-
сов (Росводресурсы) от 16.05.2019 №65 «Об определении границ зон затопления, подтопления
территории муниципального образования город Ханты-Мансийск, прилегающей к реке Иртыш»
(далее – Приказ).

Приказом установлена территория слабого подтопления (при глубине залегания грунтовых вод от 2 до 3 м), прилегающая к зоне затопления территории города Ханты-Мансийска, затопливаемой водами реки Иртыш при половодьях и паводках 1-процентной обеспеченности, реестровый номер границы: 86:00-6.138. Ограничения в соответствии со статьей 67.1 Водного кодекса Российской Федерации.

Приказом установлена территория умеренного подтопления (при глубине залегания грунтовых вод от 0,3-0,7 до 1,2-2 м), прилегающая к зоне затопления территории города Ханты-Мансийска, затопливаемой водами реки Иртыш при половодьях и паводках 1-процентной обеспеченности, реестровый номер границы: 86:00-6.141. Ограничения в соответствии со статьей 67.1 Водного кодекса Российской Федерации.

Приказом установлена территория сильного подтопления (при глубине залегания грунтовых вод менее 0,3 м), прилегающая к зоне затопления территории города Ханты-Мансийска, затопливаемой водами реки Иртыш при половодьях и паводках 1-процентной обеспеченности,

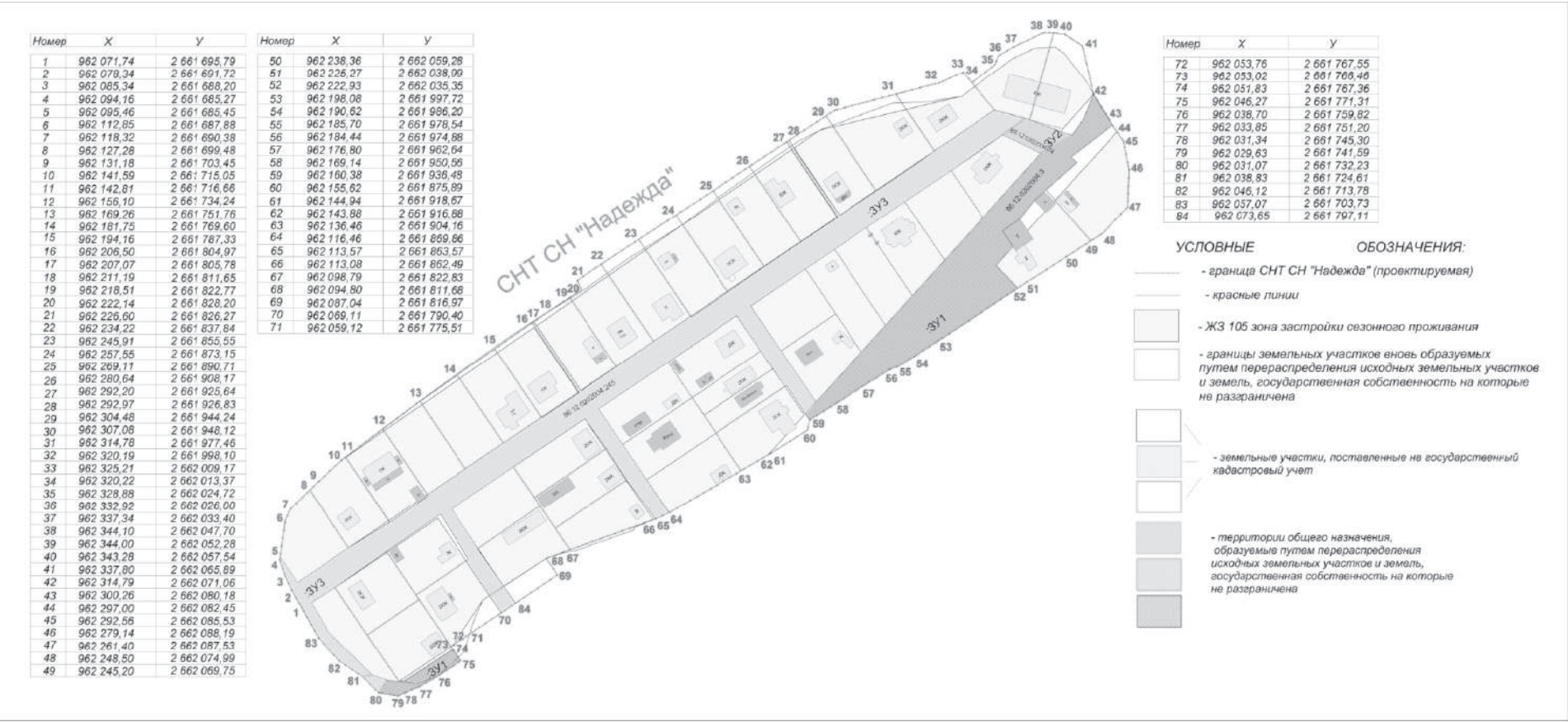
реестровый номер границы: 86:00-6.144. Ограничения в соответствии со статьей 67.1 Водного кодекса Российской Федерации.

В соответствии с приказом Росавиации от 22.04.2020 №406-п «Об установлении приаэродромной территории аэродрома Ханты-Мансийск» территория СНТ СН «Надежда» находится в границах приаэродромной территории аэродрома Ханты-Мансийск, реестровый номер границы: 86:00-6.306.

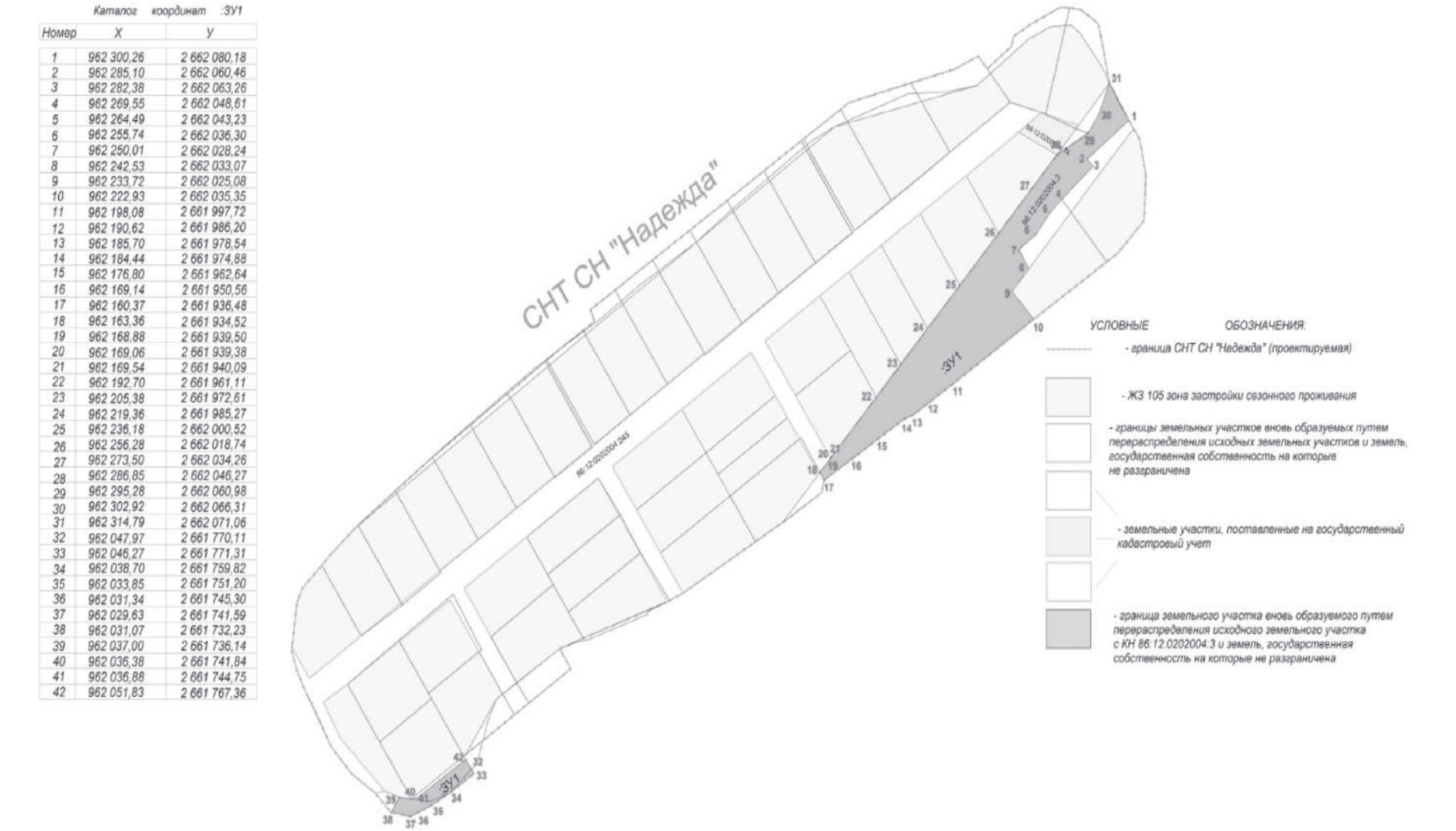
В соответствии с постановлением Правительства Российской Федерации от 24.02.2009 №160 «О порядке установления охранных зон объектов электросетевого хозяйства и особых условий использования земельных участков, расположенных в границах таких зон» установлена охранный зона инженерных коммуникаций (охранная зона «2 ВЛ-10кВ Ф-5,8 «Х-М», реквизиты документа-основания: карта (план) от 01.07.2015 №6/н; содержание ограничения (обременения): ограничения использования объектов недвижимости в границах зоны определены, учетный номер: 86.12.2.22, реестровый номер границы: 86:12-6.10.

Приложение 2
к постановлению Администрации
города Ханты-Мансийска
от 12.02.2024 №57

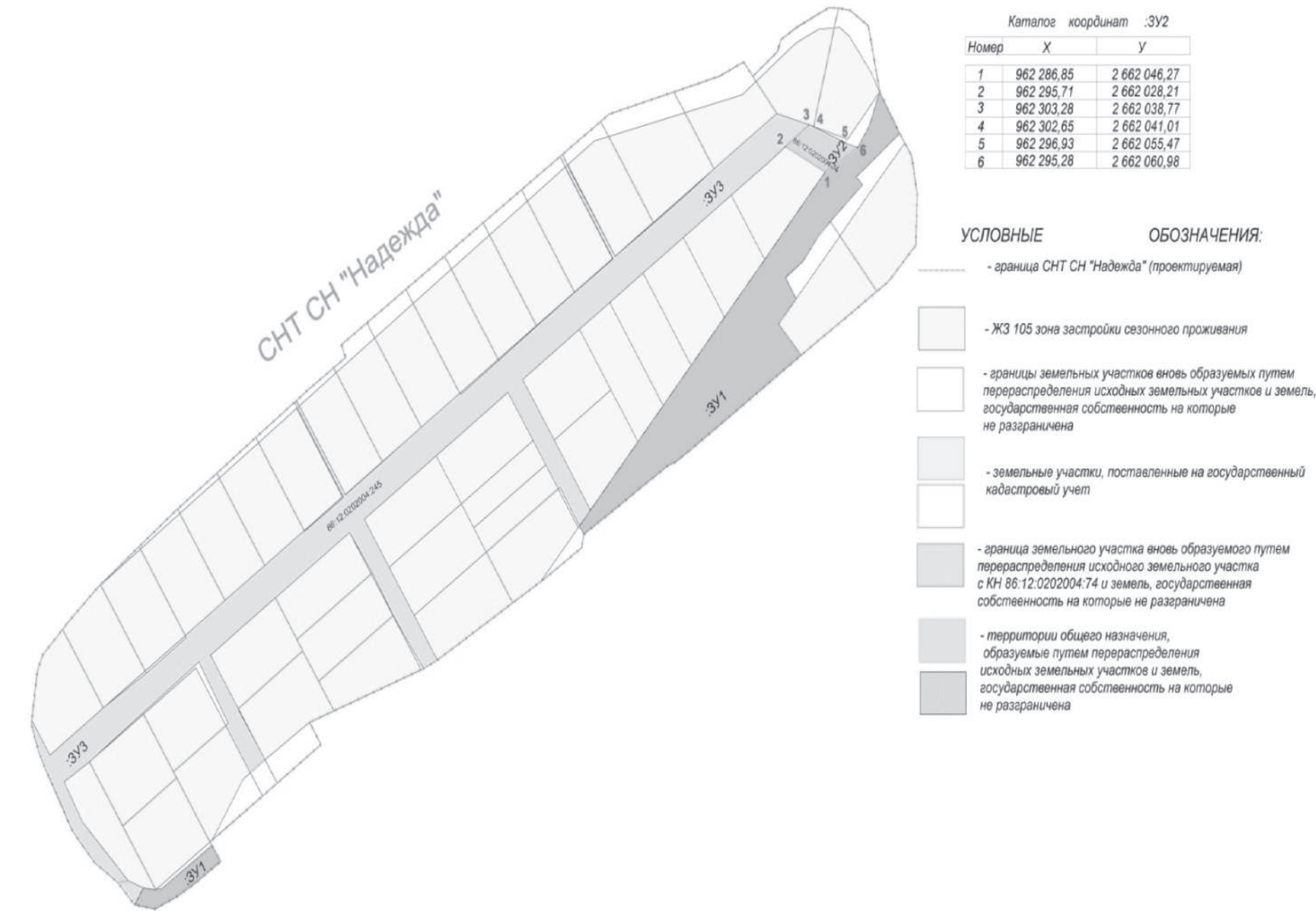
Проект
межевания территории садоводческого некоммерческого товарищества собственников недвижимости «Надежда» в городе Ханты-Мансийске
(далее – проект межевания)
Основная часть. Чертеж межевания территории. Инженерная и транспортная инфраструктура, красные линии, зонирование
Граница СНТ СН «Надежда» (проектируемая)



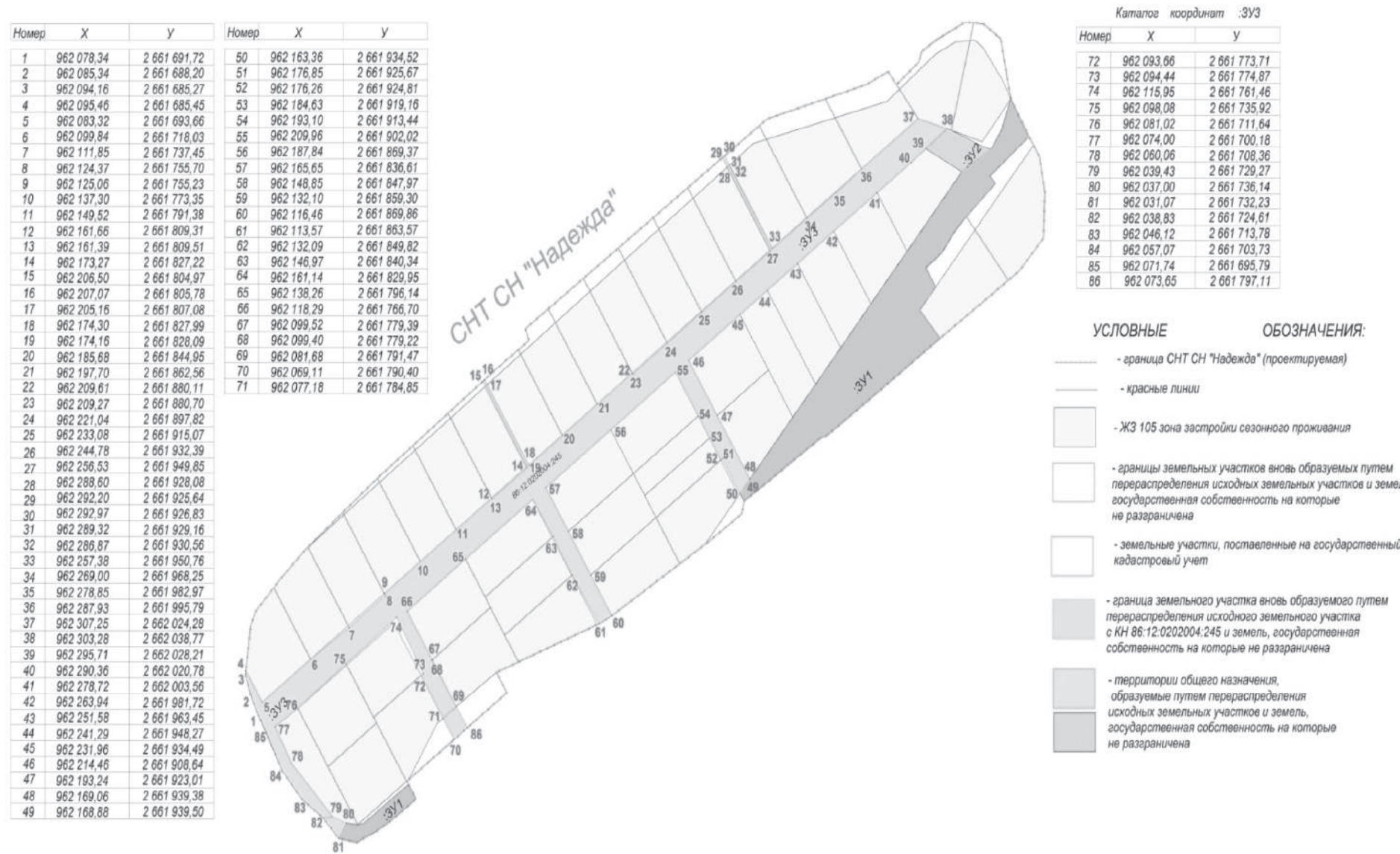
Граница земельного участка, вновь образуемого путем перераспределения исходного земельного участка с КН 86:12:0202004:3 и земель, государственная собственность на которые не разграничена




Граница земельного участка, вновь образуемого путем перераспределения исходного земельного участка с КН 86:12:0202004:74 и земель, государственная собственность на которые не разграничена



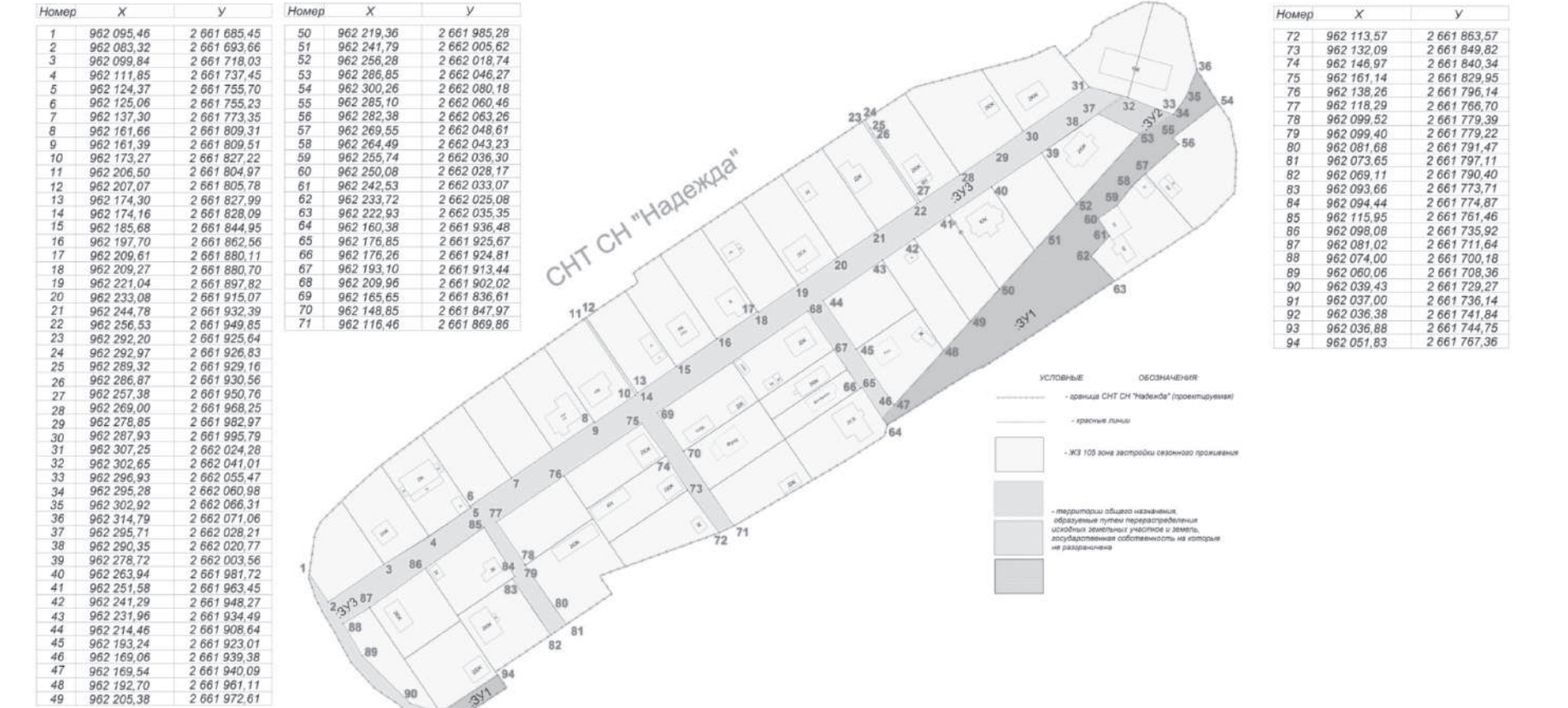
Граница земельного участка, вновь образуемого путем перераспределения исходного земельного участка с КН 86:12:0202004:245 и земель, государственная собственность на которые не разграничена



Границы земельных участков, вновь образуемых путем перераспределения исходных земельных участков и земель, государственная собственность на которые не разграничена



Красная линия



I. Общие положения

В проекте межевания территории разрабатываются материалы для межевания зоны планируемого размещения участков для садоводства и огородничества на основе проекта планировки территории садоводческого некоммерческого товарищества собственников недвижимости «Надежда» (далее – СНТ СН «Надежда»), местонахождение СНТ СН «Надежда» согласно сведениям из Единого государственного реестра недвижимости: Ханты-Мансийский автономный округ – Югра, город Ханты-Мансийск, СОТ «Надежда».

Проект межевания территории выполнен в соответствии с:
заданием на разработку проекта межевания территории;
сведениями государственного кадастра недвижимости, предоставленными на территорию проектирования;
на основе чертежей планировки территории М 1:1000.

II. Характеристика проектируемой территории

Проектируемая территория СНТ СН «Надежда» располагается в границах города Ханты-Мансийска.
Участок работ находится в северной части города Ханты-Мансийска.
Категория земель территории СНТ СН «Надежда» – земли населенных пунктов.
В соответствии с Правилами землепользования и застройки территории города Ханты-Мансийска, утвержденными постановлением Администрации города Ханты-Мансийска от 08.04.2022 №369 (далее – Правила), проектируемая территория межевания СНТ СН «Надежда» находится в зоне застройки сезонного проживания ЖЗ 105 планировочного района 2:6 планировочного

микрорайона 2:6:2, где основные виды и параметры разрешенного использования земельных участков и объектов капитального строительства – «Ведение садоводства, ведение огородничества», «Сельскохозяйственное использование», «Коммунальное обслуживание», вспомогательные виды и параметры разрешенного использования земельных участков и объектов капитального строительства – «Коммунальное обслуживание», «Земельные участки (территории) общего пользования», условно разрешенные виды и параметры использования земельных участков и объектов капитального строительства – «Деловое управление», «Магазины».

Площадь территории в границах проекта межевания составляет 4,8034 га.
Площадь земельных участков составляет 3,7646 га.
Площадь территории общего назначения составляет 1,0388 га.
Количество земельных участков, поставленных на государственный кадастровый учет, составляет 16 шт.
Количество земельных участков, вновь образуемых путем перераспределения, составляет 29 шт.
Территория СНТ СН «Надежда» располагается в границах кадастровых кварталов 86:12:0202004, 86:12:0202001 с кадастровым номером 86:12:0202004:3, площадью 48 034 кв.м.

III. Краткая физико-географическая характеристика проектируемой территории

Площадка изысканий представляет собой частично застроенную территорию, местами со сложным рельефом.
Гидрографическая сеть представлена рекой Иртыш, относящейся к бассейну реки Обь. Зона проектирования относится к I району, 1Д подрайону климатического районирования для стро-

ительства согласно СНиП 23-01-99* Строительные нормы и правила Российской Федерации. Строительная климатология.

Климатическая характеристика района изысканий принята по ближайшей метеостанции города Ханты-Мансийска.

В результате рекогносцировочного обследования негативных природных и техноприродных процессов не обнаружено.

Таблица точек образуемой границы земельного участка, поставленного на государственный кадастровый учет				
№ точки		X	Y	
	1	962 071,74	2 661 695,79	
	2	962 078,34	2 661 691,72	
	3	962 085,34	2 661 688,20	
	4	962 094,16	2 661 685,27	
	5	962 095,46	2 661 685,45	
	6	962 112,85	2 661 687,88	
	7	962 118,32	2 661 690,38	
	8	962 127,28	2 661 699,48	
	9	962 131,18	2 661 703,45	
	10	962 141,59	2 661 715,05	
	11	962 142,81	2 661 716,66	
	12	962 156,10	2 661 734,24	
	13	962 169,26	2 661 751,76	
	14	962 181,75	2 661 769,60	
	15	962 194,16	2 661 787,33	
	16	962 206,50	2 661 804,97	
	17	962 207,07	2 661 805,78	
	18	962 211,19	2 661 811,65	
	19	962 218,51	2 661 822,77	
	20	962 222,14	2 661 828,20	
	21	962 226,60	2 661 826,27	
	22	962 234,22	2 661 837,84	
	23	962 245,91	2 661 855,55	
	24	962 257,55	2 661 873,15	
	25	962 269,11	2 661 890,71	
	26	962 280,64	2 661 908,17	
	27	962 292,20	2 661 925,64	
	28	962 292,97	2 661 926,83	
	29	962 304,48	2 661 944,24	
	30	962 307,08	2 661 948,12	
	31	962 314,78	2 661 977,46	
	32	962 320,19	2 661 998,10	
	33	962 325,21	2 662 009,17	
	34	962 320,22	2 662 013,37	
	35	962 328,88	2 662 024,72	
	36	962 332,92	2 662 026,00	
	37	962 337,34	2 662 033,40	
	38	962 344,10	2 662 047,70	
	39	962 344,00	2 662 052,28	
	40	962 343,28	2 662 057,54	
	41	962 337,80	2 662 065,89	
	42	962 314,79	2 662 071,06	
	43	962 300,26	2 662 080,18	
	44	962 297,00	2 662 082,45	
	45	962 292,56	2 662 085,53	
	46	962 279,14	2 662 088,19	
	47	962 261,40	2 662 087,53	
	48	962 248,50	2 662 074,99	
	49	962 245,20	2 662 069,75	
	50	962 238,36	2 662 059,28	
	51	962 225,27	2 662 038,99	
	52	962 222,93	2 662 035,35	
	53	962 198,08	2 661 997,72	
	54	962 190,62	2 661 986,20	
	55	962 185,70	2 661 978,54	
	56	962 184,44	2 661 974,88	
	57	962 176,80	2 661 962,64	
	58	962 169,14	2 661 950,56	
	59	962 160,38	2 661 936,48	
	60	962 155,62	2 661 935,42	
	61	962 144,94	2 661 918,67	
	62	962 143,88	2 661 916,88	
	63	962 136,46	2 661 904,16	
	64	962 116,46	2 661 869,86	
	65	962 113,57	2 661 863,57	
	66	962 113,08	2 661 862,49	
	67	962 098,79	2 661 822,83	
	68	962 094,80	2 661 811,68	
	69	962 087,04	2 661 816,97	
	70	962 069,11	2 661 790,40	
	71	962 059,12	2 661 775,51	
	72	962 053,76	2 661 767,55	
	73	962 053,02	2 661 766,46	
	74	962 051,83	2 661 767,36	
	75	962 046,27	2 661 771,31	
	76	962 038,70	2 661 759,82	
	77	962 033,85	2 661 751,20	
	78	962 031,34	2 661 745,30	
	79	962 029,63	2 661 741,59	
	80	962 031,07	2 661 732,23	
	81	962 038,83	2 661 724,61	
	82	962 046,12	2 661 713,78	
	83	962 057,07	2 661 703,73	
	84	962 073,65	2 661 797,11	
Таблица образуемой границы земельного участка, поставленного на государственный кадастровый учет				
Кадастровый квартал: 86:12:0202004 86:12:0202001			Категория земель: земли населенных пунктов	
№ п/п	Адрес (местоположение) земельного участка	Площадь, кв.м	Периметр, м	Вид разрешенного использования
Сведения об образуемом земельном участке				
1.	Ханты-Мансийский автономный округ – Югра, г.Ханты-Мансийск, СНТ СН «Надежда», КН 86:12:0202004:3	48 034	1 091,55	Ведение садоводства

Земельный участок СНТ СН «Надежда» формируется по наружным границам пограничных участков, поставленных на государственный кадастровый учет				
Таблица земельных участков, поставленных на государственный кадастровый учет				
Кадастровый квартал: 86:12:0202004			Категория земель: земли населенных пунктов	
№ п/п	Адрес (местоположение) земельного участка (адрес земельного участка поменялся согласно сведениям о юридическом лице, внесенным в Единый государственный реестр юридических лиц записью от 09.12.2022)	Площадь, кв.м	Периметр, м	Вид разрешенного использования (согласно приказу Министерства экономического развития Российской Федерации от 10.11.2020 №П/0412)
Сведения о земельных участках				
1.	Ханты-Мансийский автономный округ – Югра, г.Ханты-Мансийск, СНТ СН «Надежда», участок №1, КН 86:12:0202004:56	800	113,56	Ведение садоводства
2.	Ханты-Мансийский автономный округ – Югра, г.Ханты-Мансийск, СНТ СН «Надежда», участок №19, КН 86:12:0202004:75	800	118,29	Ведение садоводства
3.	Ханты-Мансийский автономный округ – Югра, г.Ханты-Мансийск, СНТ СН «Надежда», участок №20, КН 86:12:0202004:76	800	114,12	Ведение садоводства
4.	Ханты-Мансийский автономный округ – Югра, г.Ханты-Мансийск, СНТ СН «Надежда», участок №21, КН 86:12:0202004:77	798	117,20	Ведение садоводства
5.	Ханты-Мансийский автономный округ – Югра, г.Ханты-Мансийск, СНТ СН «Надежда», участок №22, КН 86:12:0202004:78	754	119,49	Ведение садоводства
6.	Ханты-Мансийский автономный округ – Югра, г.Ханты-Мансийск, СНТ СН «Надежда», участок №23, КН 86:12:0202004:79	755	124,58	Ведение садоводства
7.	Ханты-Мансийский автономный округ – Югра, г.Ханты-Мансийск, СНТ СН «Надежда», участок №24, КН 86:12:0202004:80	800	113,65	Ведение садоводства
8.	Ханты-Мансийский автономный округ – Югра, г.Ханты-Мансийск, СНТ СН «Надежда», участок №25, КН 86:12:0202004:81	800	114,41	Ведение садоводства
9.	Ханты-Мансийский автономный округ – Югра, г.Ханты-Мансийск, СНТ СН «Надежда», участок №27, уч.2, КН 86:12:0202004:1115	400	99,18	Ведение садоводства
10.	Ханты-Мансийский автономный округ – Югра, г.Ханты-Мансийск, СНТ СН «Надежда», участок №27, уч.1, КН 86:12:0202004:1116	401	99,19	Ведение садоводства
11.	Ханты-Мансийский автономный округ – Югра, г.Ханты-Мансийск, СНТ СН «Надежда», участок №28, КН 86:12:0202004:85	801	119,58	Ведение садоводства
12.	Ханты-Мансийский автономный округ – Югра, г.Ханты-Мансийск, СНТ СН «Надежда», участок №29, КН 86:12:0202004:84	800	119,76	Ведение садоводства
13.	Ханты-Мансийский автономный округ – Югра, г.Ханты-Мансийск, СНТ СН «Надежда», участок №30, КН 86:12:0202004:86	800	119,66	Ведение садоводства
14.	Ханты-Мансийский автономный округ – Югра, г.Ханты-Мансийск, СНТ СН «Надежда», участок №31, КН 86:12:0202004:88	800	119,56	Ведение садоводства

15.	Ханты-Мансийский автоном- ный округ – Югра, г.Ханты-Мансийск, СНТ СН «Надежда», участок №35, КН 86:12:0202004:91	800	116,16	Ведение садовод- ства
16.	Ханты-Мансийский автоном- ный округ – Югра, г.Ханты-Мансийск, СНТ СН «Надежда», участок №40а, КН 86:12:0202004:244	600	125,89	Ведение садовод- ства
Таблица точек земельного участка, вновь образуемого путем перераспределения исходного земельного участка с КН 86:12:0202004:3 и земель, государственная собственность на кото- рые не разграничена				
№ участка	№ точки	Х		У
: ЗУ 1	1	962 300,26		2 662 080,18
	2	962 285,10		2 662 060,46
	3	962 282,38		2 662 063,26
	4	962 269,55		2 662 048,61
	5	962 264,49		2 662 043,23
	6	962 255,74		2 662 036,30
	7	962 250,01		2 662 028,24
	8	962 242,53		2 662 033,07
	9	962 233,72		2 662 025,08
	10	962 222,93		2 662 035,35
	11	962 198,08		2 661 997,72
	12	962 190,62		2 661 986,20
	13	962 185,70		2 661 978,54
	14	962 184,44		2 661 974,88
	15	962 176,80		2 661 962,64
	16	962 169,14		2 661 950,56
	17	962 160,37		2 661 936,48
	18	962 163,36		2 661 934,52
	19	962 168,88		2 661 939,50
	20	962 169,06		2 661 939,38
	21	962 169,54		2 661 940,09
	22	962 192,70		2 661 961,11
	23	962 205,38		2 661 972,61
	24	962 219,36		2 661 985,27
	25	962 236,18		2 662 000,52
	26	962 256,28		2 662 018,74
	27	962 273,50		2 662 034,26
	28	962 286,85		2 662 046,27
	29	962 295,28		2 662 060,98
	30	962 302,92		2 662 066,31
	31	962 314,79		2 662 071,06
	32	962 047,97		2 661 770,11
	33	962 046,27		2 661 771,31
	34	962 038,70		2 661 759,82
	35	962 033,85		2 661 751,20
	36	962 031,34		2 661 745,30
	37	962 029,63		2 661 741,59
	38	962 031,07		2 661 732,23
	39	962 037,00		2 661 736,14
	40	962 036,38		2 661 741,84
	41	962 036,88		2 661 744,75
	42	962 051,83		2 661 767,36
Таблица земельного участка, вновь образуемого путем перераспределения исходного зе- мельного участка с КН 86:12:0202004:3 и земель, государственная собственность на которые не разграничена				
Кадастровый квартал: 86:12:0202004		Категория земель: земли населенных пунктов		
№ п/п	Адрес (местоположение) зе- мельного участка	Площадь, кв.м	Периметр, м	Вид разрешенно- го использования
Сведения об исходном земельном участке				
: ЗУ 1	Ханты-Мансийский автоном- ный округ – Югра, г.Ханты-Мансийск, СОТ «Надежда», КН 86:12:0202004:3	4 926	1 483,73	Для ведения са- доводства и огородничества
Сведения об образуемом земельном участке				
: ЗУ 1	Ханты-Мансийский автоном- ный округ – Югра, г.Ханты-Мансийск, СНТ СН «Надежда»	3 668	549,34	Земельные участки общего назначения
Таблица точек земельного участка, вновь образуемого путем перераспределения исходного земельного участка с КН 86:12:0202004:74 и земель, государственная собственность на кото- рые не разграничена				
№ участка	№ точки	Х		У
: ЗУ 2	1	962 286,85		2 662 046,27
	2	962 295,71		2 662 028,21
	3	962 303,28		2 662 038,77
	4	962 302,65		2 662 041,01
	5	962 296,93		2 662 055,47
	6	962 295,28		2 662 060,98
Таблица земельного участка, вновь образуемого путем перераспределения исходного зе- мельного участка с КН 86:12:0202004:74 и земель, государственная собственность на кото- рые не разграничена				
Кадастровый квартал: 86:12:0202004		Категория земель: земли населенных пунктов		
№ п/п	Адрес (местоположение) зе- мельного участка	Площадь, кв.м	Периметр, м	Вид разрешенно- го использования
Сведения об исходном земельном участке				
: ЗУ 2	Ханты-Мансийский автоном- ный округ – Югра, г.Ханты-Мансийск, СОТ «Надежда», участок №44, КН 86:12:0202004:74	515	66,98	Для садоводства и огородничества

Сведения об образуемом земельном участке				
: ЗУ 2	Ханты-Мансийский автоном- ный округ – Югра, г.Ханты-Мансийск, СНТ СН «Надежда»	266	73,69	Земельные участки общего назначения
Таблица точек земельного участка, вновь образуемого путем перераспределения исходного земельного участка с КН 86:12:0202004:245 и земель, государственная собственность на кото- рые не разграничена				
№ участка	№ точки	X		Y
: ЗУ 3	1	962 078,34		2 661 691,72
	2	962 085,34		2 661 688,20
	3	962 094,16		2 661 685,27
	4	962 095,46		2 661 685,45
	5	962 083,32		2 661 693,66
	6	962 099,84		2 661 718,03
	7	962 111,85		2 661 737,45
	8	962 124,37		2 661 755,70
	9	962 125,06		2 661 755,23
	10	962 137,30		2 661 773,35
	11	962 149,52		2 661 791,38
	12	962 161,66		2 661 809,31
	13	962 161,39		2 661 809,51
	14	962 173,27		2 661 827,22
	15	962 206,50		2 661 804,97
	16	962 207,07		2 661 805,78
	17	962 205,16		2 661 807,08
	18	962 174,30		2 661 827,99
	19	962 174,16		2 661 828,09
	20	962 185,68		2 661 844,95
	21	962 197,70		2 661 862,56
	22	962 209,61		2 661 880,11
	23	962 209,27		2 661 880,70
	24	962 221,04		2 661 897,82
	25	962 233,08		2 661 915,07
	26	962 244,78		2 661 932,39
	27	962 256,53		2 661 949,85
	28	962 288,60		2 661 928,08
	29	962 292,20		2 661 925,64
	30	962 292,97		2 661 926,83
	31	962 289,32		2 661 929,16
	32	962 286,87		2 661 930,56
	33	962 257,38		2 661 950,76
	34	962 269,00		2 661 968,25
	35	962 278,85		2 661 982,97
	36	962 287,93		2 661 995,79
	37	962 307,25		2 662 024,28
	38	962 303,28		2 662 038,77
	39	962 295,71		2 662 028,21
	40	962 290,36		2 662 020,78
	41	962 278,72		2 662 003,56
	42	962 263,94		2 661 981,72
	43	962 251,58		2 661 963,45
	44	962 241,29		2 661 948,27
	45	962 231,96		2 661 934,49
	46	962 214,46		2 661 908,64
	47	962 193,24		2 661 923,01
	48	962 169,06		2 661 939,38
	49	962 168,88		2 661 939,50
	50	962 163,36		2 661 934,52
	51	962 176,85		2 661 925,67
	52	962 176,26		2 661 924,81
	53	962 184,63		2 661 919,16
	54	962 193,10		2 661 913,44
	55	962 209,96		2 661 902,02
	56	962 187,84		2 661 869,37
	57	962 165,65		2 661 836,61
	58	962 148,85		2 661 847,97
	59	962 132,10		2 661 859,30
	60	962 116,46		2 661 869,86
	61	962 113,57		2 661 863,57
	62	962 132,09		2 661 849,82
	63	962 146,97		2 661 840,34
	64	962 161,14		2 661 829,95
	65	962 138,26		2 661 796,14
	66	962 118,29		2 661 766,70
	67	962 099,52		2 661 779,39
	68	962 099,40		2 661 779,22
	69	962 081,68		2 661 791,47
	70	962 069,11		2 661 790,40
	71	962 077,18		2 661 784,85
	72	962 093,66		2 661 773,71
	73	962 094,44		2 661 774,87
	74	962 115,95		2 661 761,46
	75	962 098,08		2 661 735,92
	76	962 081,02		2 661 711,64
	77	962 074,00		2 661 700,18
	78	962 060,06		2 661 708,36
	79	962 039,43		2 661 729,27
	80	962 037,00		2 661 736,14
	81	962 031,07		2 661 732,23
	82	962 038,83		2 661 724,61
	83	962 046,12		2 661 713,78
	84	962 057,07		2 661 703,73
	85	962 071,74		2 661 695,79
	86	962 073,65		2 661 797,11
Таблица земельного участка, вновь образуемого путем перераспределения исходного зе- мельного участка с КН 86:12:0202004:245 и земель, государственная собственность на кото- рые не разграничена				
Кадастровый квартал: 86:12:0202004		Категория земель: земли населенных пунктов		
№ п/п	Адрес (местоположение) зе- мельного участка	Площадь, кв.м	Периметр, м	Вид разрешенно- го использования
Сведения об исходном земельном участке				

: ЗУ 3	Ханты-Мансийский автоном- ный округ – Югра, г.Ханты-Мансийск, СОТ «Надежда», КН 86:12:0202004:245	6 538	1 428,80	Земли общего пользования
Сведения об образуемом земельном участке				
: ЗУ 3	Ханты-Мансийский автоном- ный округ – Югра, г.Ханты-Мансийск, СНТ СН «Надежда»	6 454	1 488,80	Земельные участки общего назначения
Таблица точек земельных участков, вновь образуемых путем перераспределения исходных земельных участков и земель, государственная собственность на которые не разграничена				
№ участка		№ точки	Х	У
Уч. №2	1	962 099,84	2 661 718,03	
	2	962 127,28	2 661 699,48	
	3	962 131,19	2 661 703,45	
	4	962 141,59	2 661 715,05	
	5	962 142,81	2 661 716,66	
	6	962 142,76	2 661 716,70	
	7	962 112,70	2 661 737,01	
	8	962 111,84	2 661 737,45	
Уч. №3	1	962 124,37	2 661 755,71	
	2	962 125,06	2 661 755,23	
	3	962 155,26	2 661 734,82	
	4	962 156,10	2 661 734,24	
	5	962 142,81	2 661 716,66	
	6	962 142,76	2 661 716,70	
	7	962 112,70	2 661 737,01	
	8	962 111,84	2 661 737,45	
Уч. №4	1	962 124,37	2 661 755,71	
	2	962 125,06	2 661 755,23	
	3	962 155,26	2 661 734,82	
	4	962 156,10	2 661 734,24	
	5	962 169,26	2 661 751,76	
	6	962 167,69	2 661 752,81	
	7	962 137,30	2 661 773,35	
Уч. №5	1	962 137,30	2 661 773,35	
	2	962 149,52	2 661 791,38	
	3	962 180,06	2 661 770,74	
	4	962 181,75	2 661 769,60	
	5	962 169,26	2 661 751,76	
	6	962 167,69	2 661 752,81	
Уч. №6	1	962 161,66	2 661 809,31	
	2	962 149,52	2 661 791,38	
	3	962 180,06	2 661 770,74	
	4	962 181,75	2 661 769,60	
	5	962 194,16	2 661 787,33	
	6	962 192,36	2 661 788,55	
Уч. №7	1	962 161,66	2 661 809,31	
	2	962 161,39	2 661 809,51	
	3	962 173,27	2 661 827,21	
	4	962 206,50	2 661 804,97	
	5	962 194,16	2 661 787,33	
	6	962 192,36	2 661 788,55	
Уч. №8	1	962 174,16	2 661 828,09	
	2	962 174,30	2 661 827,99	
	3	962 205,16	2 661 807,08	
	4	962 207,07	2 661 805,78	
	5	962 211,19	2 661 811,65	
	6	962 218,51	2 661 822,77	
	7	962 216,80	2 661 823,90	
	8	962 185,75	2 661 844,90	
	9	962 185,68	2 661 844,95	
Уч. №9	1	962 197,70	2 661 862,56	
	2	962 228,90	2 661 841,44	
	3	962 234,22	2 661 837,84	
	4	962 226,60	2 661 826,27	
	5	962 222,14	2 661 828,20	
	6	962 218,51	2 661 822,77	
	7	962 216,80	2 661 823,90	
	8	962 185,75	2 661 844,90	
	9	962 185,68	2 661 844,95	
Уч. №10	1	962 197,70	2 661 862,56	
	2	962 228,90	2 661 841,44	
	3	962 234,22	2 661 837,84	
	4	962 245,91	2 661 855,55	
	5	962 240,94	2 661 858,91	
	6	962 209,61	2 661 880,11	
Уч. №11	1	962 221,43	2 661 897,59	
	2	962 252,92	2 661 876,27	
	3	962 257,55	2 661 873,15	
	4	962 245,91	2 661 855,55	
	5	962 240,94	2 661 858,91	
	6	962 209,61	2 661 880,11	
	7	962 209,27	2 661 880,70	
	8	962 221,04	2 661 897,82	
Уч. №12	1	962 221,43	2 661 897,59	
	2	962 252,92	2 661 876,27	
	3	962 257,55	2 661 873,15	
	4	962 269,11	2 661 890,71	
	5	962 264,86	2 661 893,59	
	6	962 233,21	2 661 914,98	
	7	962 233,08	2 661 915,07	
	8	962 221,04	2 661 897,82	
Уч. №13	1	962 244,92	2 661 932,30	
	2	962 276,69	2 661 910,82	
	3	962 280,64	2 661 908,17	
	4	962 269,11	2 661 890,71	
	5	962 264,86	2 661 893,59	
	6	962 233,21	2 661 914,98	
	7	962 233,08	2 661 915,07	
	8	962 244,78	2 661 932,39	

Уч. №14	1	962 244,92	2 661 932,30
	2	962 276,69	2 661 910,82
	3	962 280,64	2 661 908,17
	4	962 292,20	2 661 925,64
	5	962 288,60	2 661 928,08
	6	962 256,54	2 661 949,85
	7	962 244,78	2 661 932,39
Уч. №15	1	962 257,38	2 661 950,76
	2	962 286,87	2 661 930,56
	3	962 289,32	2 661 929,16
	4	962 292,97	2 661 926,83
	5	962 304,48	2 661 944,24
	6	962 299,24	2 661 947,79
	7	962 269,22	2 661 968,10
	8	962 269,00	2 661 968,25
Уч. №16	1	962 287,93	2 661 995,79
	2	962 307,54	2 661 982,41
	3	962 314,78	2 661 977,46
	4	962 307,08	2 661 948,12
	5	962 304,48	2 661 944,24
	6	962 299,24	2 661 947,79
	7	962 269,22	2 661 968,10
	8	962 269,00	2 661 968,25
	9	962 278,85	2 661 982,97
Уч. №17	1	962 287,93	2 661 995,79
	2	962 307,54	2 661 982,41
	3	962 314,78	2 661 977,46
	4	962 320,19	2 661 998,10
	5	962 325,21	2 662 009,17
	6	962 320,22	2 662 013,37
	7	962 318,45	2 662 014,87
	8	962 307,25	2 662 024,28
Уч. №18	1	962 344,00	2 662 052,28
	2	962 344,10	2 662 047,70
	3	962 337,34	2 662 033,40
	4	962 332,92	2 662 026,00
	5	962 328,88	2 662 024,72
	6	962 320,22	2 662 013,37
	7	962 318,45	2 662 014,87
	8	962 307,25	2 662 024,28
	9	962 303,28	2 662 038,77
	10	962 302,65	2 662 041,01
	11	962 337,12	2 662 050,39
Уч. №18а	1	962 344,00	2 662 052,28
	2	962 343,28	2 662 057,54
	3	962 337,80	2 662 065,89
	4	962 314,79	2 662 071,06
	5	962 302,92	2 662 066,31
	6	962 295,28	2 662 060,98
	7	962 296,93	2 662 055,47
	8	962 302,65	2 662 041,01
	9	962 337,12	2 662 050,39
Уч. №26	1	962 136,46	2 661 904,16
	2	962 154,18	2 661 892,13
	3	962 176,26	2 661 924,81
	4	962 176,85	2 661 925,67
	5	962 163,36	2 661 934,52
	6	962 160,37	2 661 936,48
	7	962 155,62	2 661 935,42
	8	962 144,94	2 661 918,67
	9	962 143,88	2 661 916,88
Уч. №32	1	962 098,79	2 661 822,83
	2	962 113,08	2 661 862,49
	3	962 113,57	2 661 863,57
	4	962 132,09	2 661 849,82
	5	962 132,00	2 661 849,69
	6	962 109,11	2 661 815,85
Уч. №33	1	962 123,70	2 661 806,02
	2	962 146,57	2 661 839,82
	3	962 146,97	2 661 840,34
	4	962 132,09	2 661 849,82
	5	962 132,00	2 661 849,69
	6	962 109,11	2 661 815,85
	7	962 119,73	2 661 808,66
Уч. №34	1	962 123,70	2 661 806,02
	2	962 146,57	2 661 839,82
	3	962 146,97	2 661 840,34
	4	962 161,13	2 661 829,96
	5	962 138,26	2 661 796,14
Уч. №36	1	962 081,68	2 661 791,47
	2	962 073,66	2 661 797,11
	3	962 087,04	2 661 816,97
	4	962 094,80	2 661 811,68
	5	962 098,79	2 661 822,83
	6	962 109,11	2 661 815,85
	7	962 119,73	2 661 808,66
	8	962 099,52	2 661 779,39
	9	962 099,40	2 661 779,22
Уч. №37	1	962 077,18	2 661 784,86
	2	962 069,11	2 661 790,40
	3	962 059,12	2 661 775,51
	4	962 053,76	2 661 767,55
	5	962 053,02	2 661 766,45
	6	962 075,41	2 661 751,29
	7	962 077,52	2 661 749,84
	8	962 093,66	2 661 773,71
Уч. №38	1	962 094,44	2 661 774,87
	2	962 115,95	2 661 761,46
	3	962 098,08	2 661 735,92
	4	962 097,65	2 661 736,21
	5	962 077,52	2 661 749,84
	6	962 093,66	2 661 773,71

Кадастровый квартал: 86:12:0202004		Категория земель: земли населенных пунктов		
№ п/п	Адрес (местоположение) земельного участка	Площадь, кв.м	Периметр, м	Вид разрешенного использования
Сведения об исходном земельном участке				
4.	Ханты-Мансийский автономный округ – Югра, г.Ханты-Мансийск, СОТ «Надежда», участок №5, КН 86:12:0202004:60	800	117,10	Для садоводства и огородничества
Сведения об образуемом земельном участке				
4.	Ханты-Мансийский автономный округ – Югра, г.Ханты-Мансийск, СНТ СН «Надежда», участок №5	844	121,03	Ведение садоводства
Таблица земельного участка, вновь образуемого путем перераспределения исходного земельного участка с КН 86:12:0202004:61 и земель, государственная собственность на которые не разграничена				
Кадастровый квартал: 86:12:0202004		Категория земель: земли населенных пунктов		
№ п/п	Адрес (местоположение) земельного участка	Площадь, кв.м	Периметр, м	Вид разрешенного использования
Сведения об исходном земельном участке				
5.	Ханты-Мансийский автономный округ – Югра, г.Ханты-Мансийск, СОТ «Надежда», участок №6, КН 86:12:0202004:61	800	117,22	Для садоводства и огородничества
Сведения об образуемом земельном участке				
5.	Ханты-Мансийский автономный округ – Югра, г.Ханты-Мансийск, СНТ СН «Надежда», участок №6	846	121,43	Ведение садоводства
Таблица земельного участка, вновь образуемого путем перераспределения исходного земельного участка с КН 86:12:0202004:62 и земель, государственная собственность на которые не разграничена				
Кадастровый квартал: 86:12:0202004		Категория земель: земли населенных пунктов		
№ п/п	Адрес (местоположение) земельного участка	Площадь, кв.м	Периметр, м	Вид разрешенного использования
Сведения об исходном земельном участке				
6.	Ханты-Мансийский автономный округ – Югра, г.Ханты-Мансийск, СОТ «Надежда», участок №7, КН 86:12:0202004:62	800	116,39	Для садоводства и огородничества
Сведения об образуемом земельном участке				
6.	Ханты-Мансийский автономный округ – Югра, г.Ханты-Мансийск, СНТ СН «Надежда», участок №7	852	122,42	Ведение садоводства
Таблица земельного участка, вновь образуемого путем перераспределения исходного земельного участка с КН 86:12:0202004:63 и земель, государственная собственность на которые не разграничена				
Кадастровый квартал: 86:12:0202004		Категория земель: земли населенных пунктов		
№ п/п	Адрес (местоположение) земельного участка	Площадь, кв.м	Периметр, м	Вид разрешенного использования
Сведения об исходном земельном участке				
7.	Ханты-Мансийский автономный округ – Югра, г.Ханты-Мансийск, СОТ «Надежда», участок №8, КН 86:12:0202004:63	763	115,64	Для садоводства и огородничества
Сведения об образуемом земельном участке				
7.	Ханты-Мансийский автономный округ – Югра, г.Ханты-Мансийск, СНТ СН «Надежда», участок №8	812	120,28	Ведение садоводства
Таблица земельного участка, вновь образуемого путем перераспределения исходного земельного участка с КН 86:12:0202004:64 и земель, государственная собственность на которые не разграничена				
Кадастровый квартал: 86:12:0202004		Категория земель: земли населенных пунктов		
№ п/п	Адрес (местоположение) земельного участка	Площадь, кв.м	Периметр, м	Вид разрешенного использования
Сведения об исходном земельном участке				
8.	Ханты-Мансийский автономный округ – Югра, г.Ханты-Мансийск, СОТ «Надежда», участок №9, КН 86:12:0202004:64	800	117,79	Для садоводства и огородничества
Сведения об образуемом земельном участке				
8.	Ханты-Мансийский автономный округ – Югра, г.Ханты-Мансийск, СНТ СН «Надежда», участок №9	910	130,29	Ведение садоводства
Таблица земельного участка, вновь образуемого путем перераспределения исходного земельного участка с КН 86:12:0202004:65 и земель, государственная собственность на которые не разграничена				
Кадастровый квартал: 86:12:0202004		Категория земель: земли населенных пунктов		
№ п/п	Адрес (местоположение) земельного участка	Площадь, кв.м	Периметр, м	Вид разрешенного использования
Сведения об исходном земельном участке				

рые не разграничена

Кадастровый квартал: 86:12:0202004	Категория земель: земли населенных пунктов
------------------------------------	--

24.	Ханты-Мансийский автономный округ – Югра, г.Ханты-Мансийск, СОТ «Надежда», участок №37, КН 86:12:0202004:93	700	109,00	Для садоводства и огородничества
Сведения об образуемом земельном участке				
24.	Ханты-Мансийский автономный округ – Югра, г.Ханты-Мансийск, СНТ СН «Надежда», участок №37	853	116,95	Ведение садоводства
Таблица земельного участка, вновь образуемого путем перераспределения земельного участка с КН 86:12:0202004:94 и земель, государственная собственность на которые не разграничена				
Кадастровый квартал: 86:12:0202004		Категория земель: земли населенных пунктов		
№ п/п	Адрес (местоположение) земельного участка	Площадь, кв.м	Периметр, м	Вид разрешенного использования
Сведения об исходном земельном участке				
25.	Ханты-Мансийский автономный округ – Югра, г.Ханты-Мансийск, СОТ «Надежда», участок №38, КН 86:12:0202004:94	700	106,29	Для садоводства и огородничества
Сведения об образуемом земельном участке				
25.	Ханты-Мансийский автономный округ – Югра, г.Ханты-Мансийск, СНТ СН «Надежда», участок №38	770	111,56	Ведение садоводства
Таблица земельного участка, вновь образуемого путем перераспределения исходного земельного участка с КН 86:12:0202004:95 и земель, государственная собственность на которые не разграничена				
Кадастровый квартал: 86:12:0202004		Категория земель: земли населенных пунктов		
№ п/п	Адрес (местоположение) земельного участка	Площадь, кв.м	Периметр, м	Вид разрешенного использования
Сведения об исходном земельном участке				
26.	Ханты-Мансийский автономный округ – Югра, г.Ханты-Мансийск, СОТ «Надежда», участок №39, КН 86:12:0202004:95	800	113,31	Для садоводства и огородничества
Сведения об образуемом земельном участке				
26.	Ханты-Мансийский автономный округ – Югра, г.Ханты-Мансийск, СНТ СН «Надежда», участок №39	808	113,83	Ведение садоводства
Таблица земельного участка, вновь образуемого путем перераспределения исходного земельного участка с КН 86:12:0202004:96 и земель, государственная собственность на которые не разграничена				
Кадастровый квартал: 86:12:0202004		Категория земель: земли населенных пунктов		
№ п/п	Адрес (местоположение) земельного участка	Площадь, кв.м	Периметр, м	Вид разрешенного использования
Сведения об исходном земельном участке				
27.	АО Ханты-Мансийский автономный округ – Югра, г.Ханты-Мансийск, СОТ «Надежда», участок №40, КН 86:12:0202004:96	800	113,27	Для садоводства и огородничества
Сведения об образуемом земельном участке				
27.	Ханты-Мансийский автономный округ – Югра, г.Ханты-Мансийск, СНТ СН «Надежда», участок №40	838	115,12	Ведение садоводства
Таблица земельного участка, вновь образуемого путем перераспределения исходного земельного участка с КН 86:12:0202004:98 и земель, государственная собственность на которые не разграничена				
Кадастровый квартал: 86:12:0202004		Категория земель: земли населенных пунктов		
№ п/п	Адрес (местоположение) земельного участка	Площадь, кв.м	Периметр, м	Вид разрешенного использования
Сведения об исходном земельном участке				
28.	Ханты-Мансийский автономный округ – Югра, г.Ханты-Мансийск, СОТ «Надежда», участок №41, КН 86:12:0202004:98	828	122,99	Для садоводства и огородничества
Сведения об образуемом земельном участке				
28.	Ханты-Мансийский автономный округ – Югра, г.Ханты-Мансийск, СНТ СН «Надежда», участок №41	1 036	137,47	Ведение садоводства
Таблица земельного участка, вновь образуемого путем перераспределения земельного участка с КН 86:12:0202004:97 и земель, государственная собственность на которые не разграничена				
Кадастровый квартал: 86:12:0202004		Категория земель: земли населенных пунктов		
№ п/п	Адрес (местоположение) земельного участка	Площадь, кв.м	Периметр, м	Вид разрешенного использования
Сведения об исходном земельном участке				

29.	Ханты-Мансийский автоном- ный округ – Югра, г.Ханты-Мансийск, СОТ «Надежда», участок №42, КН 86:12:0202004:97	1 000	130,48	Для садоводства и огородничества
Сведения об исходном земельном участке				
29.	Ханты-Мансийский автоном- ный округ – Югра, г.Ханты-Мансийск, СНТ СН «Надежда», участок №42	1 256	145,49	Ведение садо- водства
Таблица точек красных линий				
№ точки		X	Y	
1	962 095,46	2 661 685,45	48	962 192,70
2	962 083,32	2 661 693,66	49	962 205,38
3	962 099,84	2 661 718,03	50	962 219,36
4	962 111,85	2 661 737,45	51	962 241,79
5	962 124,37	2 661 755,70	52	962 256,28
6	962 125,06	2 661 755,23	53	962 286,85
7	962 137,30	2 661 773,35	54	962 300,26
8	962 161,66	2 661 809,31	55	962 285,10
9	962 161,39	2 661 809,51	56	962 282,38
10	962 173,27	2 661 827,22	57	962 269,55
11	962 206,50	2 661 804,97	58	962 264,49
12	962 207,07	2 661 805,78	59	962 255,74
13	962 174,30	2 661 827,99	60	962 250,08
14	962 174,16	2 661 828,09	61	962 242,53
15	962 185,68	2 661 844,95	62	962 233,72
16	962 197,70	2 661 862,56	63	962 222,93
17	962 209,61	2 661 880,11	64	962 160,38
18	962 209,27	2 661 880,70	65	962 176,85
19	962 221,04	2 661 897,82	66	962 176,26
20	962 233,08	2 661 915,07	67	962 193,10
21	962 244,78	2 661 932,39	68	962 209,96
22	962 256,53	2 661 949,85	69	962 165,65
23	962 292,20	2 661 925,64	70	962 148,85
24	962 292,97	2 661 926,83	71	962 116,46
25	962 289,32	2 661 929,16	72	962 113,57
26	962 286,87	2 661 930,56	73	962 132,09
27	962 257,38	2 661 950,76	74	962 146,97
28	962 269,00	2 661 968,25	75	962 161,14
29	962 278,85	2 661 982,97	76	962 138,26
30	962 287,93	2 661 995,79	77	962 118,29
31	962 307,25	2 662 024,28	78	962 099,52
32	962 302,65	2 662 041,01	79	962 099,40
33	962 296,93	2 662 055,47	80	962 081,68
34	962 295,28	2 662 060,98	81	962 073,65
35	962 302,92	2 662 066,31	82	962 069,11
36	962 314,79	2 662 071,06	83	962 093,66
37	962 295,71	2 662 028,21	84	962 094,44
38	962 290,35	2 662 020,77	85	962 115,95
39	962 278,72	2 662 003,56	86	962 098,08
40	962 263,94	2 661 981,72	87	962 081,02
41	962 251,58	2 661 963,45	88	962 074,00
42	962 241,29	2 661 948,27	89	962 060,06
43	962 231,96	2 661 934,49	90	962 039,43
44	962 214,46	2 661 908,64	91	962 037,00
45	962 193,24	2 661 923,01	92	962 036,38
46	962 169,06	2 661 939,38	93	962 036,88
47	962 169,54	2 661 940,09	94	962 051,83

Публичные сервитуты

В границах проектируемой территории СНТ СН «Надежда» публичные сервитуты не установ-
лены. Для прохода или проезда к земельным участкам в границах проекта межевания террито-
рии СНТ СН «Надежда» возможно установление сервитутов согласно статье 274 Гражданского
кодекса Российской Федерации.

Сведения об особо охраняемых природных территориях

Согласно Генеральному плану города Ханты-Мансийска (принят решением Думы города Хан-
ты-Мансийска от 29.01.1998 №3) охранный зона природного парка «Самаровский чугас» (урочи-
ще «Городские леса») 15 м.

Сведения об объектах культурного наследия

В границах проекта межевания территории СНТ СН «Надежда» объекты культурного наследия
отсутствуют.

УВАЖАЕМЫЕ ПОДПИСЧИКИ ГАЗЕТЫ

«САМАРОВО – ХАНТЫ-МАНСИЙСК»,

ОТНОСЯЩИЕСЯ К ЛЬГОТНОЙ КАТЕГОРИИ!

По вопросам доставки просим вас

обращаться по телефонам:

8-909-04-65-555, 8-3467-90-25-55 –

служба доставки;

32-40-21 – МКУ «Служба социальной

поддержки населения» г. Ханты-Мансийска.



ЭЛЕКТРИЧЕСТВО ОПАСНО! НЕ ДЕЛАЙ САМ! ОСТАНОВИ ДРУГА!

Телефон ОДС: 8 (3467) 333-111



ОПАСНО
ЗАПЕЗДАТЬ НА ЭНЕРГООБЪЕКТЫ.
ЕСЛИ ЗАГОРИТСЯ ЭЛЕКТРОПРИБОР, ЗВОНИ 101!



ОПАСНО
ИГРАТЬ ВБЛИЗИ ЛИНИЙ ЭЛЕКТРОПЕРЕДАЧ



ОПАСНО
ВЛЕЗАТЬ В ТРАНСФОРМАТОРНЫЕ БУДКИ



ОПАСНО
ИГРАТЬ ВБЛИЗИ ПРОВОДОВ



ОПАСНО
ПРИБЛИЖАТЬСЯ К СБОРВАННОМУ ПРОВОДУ



ОПАСНО
РЫБАЧИТЬ ПОД ЛИНИЯМИ ЭЛЕКТРОПЕРЕДАЧИ



ОПАСНО
САМОСТОЯТЕЛЬНО РЕМОНТИРОВАТЬ ПРИБОРЫ



ОПАСНО
ИСПОЛЬЗОВАТЬ ЭЛЕКТРОПРИБОРЫ
РЯДОМ С ВОДОЙ



ОПАСНО
ПРИКАСАТЬСЯ К ЭЛЕКТРОПРИБОРАМ
МОКРЫМИ РУКАМИ



ОПАСНО
ИГРАТЬ С ЭЛЕКТРИЧЕСКИМИ РОЗЕТКАМИ



Правительство Ханты-Мансийского автономного округа – Югры

ТЕЛЕФОН ДОВЕРИЯ

8-800-101-86-00

8 (3467) 32-31-43

e-mail: depgs@admhmao.ru

Для сообщений о некорректных и неэтичных действиях, фактах коррупции, совершенных муниципальными и государственными гражданскими служащими автономного округа, работниками учреждений, подведомственных органам местного самоуправления и исполнительным органам государственной власти.



12+



БЕСПЛАТНЫЙ ДОСТУП

к электронной библиотеке

ЛитРес:

*Чтобы получить логин и пароль для бесплатного
доступа к ресурсам со своего электронного устройства,
обратитесь в детскую библиотеку*

по адресу: ул.Доронина, 8

Подробности по телефону 36-25-80



*Пользуйтесь
популярнейшими
электронными библиотеками
бесплатно вместе
с Городской централизованной
библиотечной системой!
Приятного чтения!*

Услуга предоставляется при предъявлении паспорта



МЫ ПОМОЖЕМ ОСВОИТЬСЯ В СЕТИ!

Приглашаем пройти бесплатное обучение по программам:

**«Основы цифровой грамотности»,
«Ресурсы и сервисы цифровой экономики»,
«Основы безопасности в сети Интернет»
в Центрах общественного доступа
на базе городских библиотек Ханты-Мансийска**

Записаться на обучение можно по телефону 36-25-70

Апелляционным определением суда Ханты-Мансийского автономного округа – Югры от 23.01.2024 по административному делу №33а-8797/2023 признан не действующим пункт 3.1 раздела 3 «Предприятия транспортной инфраструктуры» «Нормативов накопления твердых коммунальных отходов на территории на территории города Ханты-Мансийска» приложения к постановлению Администрации города Ханты-Мансийска от 25.12.2017 года № 1256 «Об утверждении нормативов накопления твердых коммунальных отходов на территории города Ханты-Мансийска» в части установления нормативов накопления твердых коммунальных отходов для подкатегории «Автовокзалы, аэропорты, речные порты».

Директор:
МАКСИМОВА Елена Александровна,
тел. 32-10-99

УЧРЕДИТЕЛИ:
Администрация г. Ханты-Мансийска
Дума г. Ханты-Мансийска
адрес: ул. Дзержинского, 6

web-сайт
www.news-hm.ru

ГОРОДСКАЯ ОБЩЕСТВЕННО-ПОЛИТИЧЕСКАЯ ГАЗЕТА
САМАРОВО – ХАНТЫ-МАНСКИЙ

И.о. главного редактора: МАКСИМОВА Елена Александровна, тел. 32-10-88.
Технический редактор КИСЛОВ Евгений Анатольевич, тел. 32-10-88

АДРЕС ИЗДАТЕЛЯ И РЕДАКЦИИ:
628011, г. Ханты-Мансийск, ул.Пионерская, 67а
E-mail: red62@mail.ru
Тел./факс 32-10-88

Газета зарегистрирована Уральским региональным управлением регистрации и контроля за соблюдением законодательства РФ о средствах массовой информации 16 ноября 1998 г.
Свидетельство о регистрации № Е 2803. Подписной индекс: для физических лиц – 83058, для юридических лиц – 03058. Цена в розницу свободная.

РОССИЯ 24

Телевидение
«НОВАЯ СТУДИЯ» –
первый городской канал
на телеканале «Россия 24»
Тел.: 33-16-85.



СЛУЖБА РЕКЛАМЫ:
Производство фильмов
и рекламы на ТВ
Тел.: 33-16-85

ОТПЕЧАТАНО:
Отпечатано в ООО «Печатный мир»
г. Сургут Адрес: 628403, г.Сургут,
ул. Маяковского, 14
Тираж: 10000 экз. Заказ: № 129

12+

Номер подписан в печать
14.02.2024
Время подписания в печать:
по графику - 16.00,
фактически - 16.00
Дата выхода в свет - 15.02.2024