

<div>Муниципальное образование Ханты-Мансийского автономного округа – Югры городской округ город Ханты-Мансийск</div> <div>ДУМА ГОРОДА ХАНТЫ-МАНСИЙСКА</div>		ПРОЕКТ	4) в статье 55: а) дополнить пунктом 7.3 следующего содержания: «7.3) направляет уведомления о соответствии указанных в уведомлении о планируемом строительстве параметров объекта индивидуального жилищного строительства или садового дома на земельном участке, уведомления о несоответствии указанных в уведомлении о планируемом строительстве параметров объекта индивидуального жилищного строительства или садового дома установленным параметрам и (или) недопустимости размещения объекта индивидуального жилищного строительства или садового дома на земельном участке, уведомления о соответствии или несоответствии построенных или реконструированных объектах индивидуального жилищного строительства или садового дома требованиям законодательства о градостроительной деятельности при строительстве или реконструкции объектов индивидуального жилищного строительства или садовых домов на земельных участках, расположенных на территории города Ханты-Мансийска, принимает в соответствии с гражданским законодательством Российской Федерации решения о сносе самовольной постройки, решения о сносе самовольной постройки или ее приведении в соответствие с установленными требованиями, решения об изъятии земельного участка, не используемого по целевому назначению или используемого с нарушением законодательства Российской Федерации, осуществляет снос самовольной постройки или приводит её в соответствие с установленными требованиями в случаях, предусмотренных Градостроительным кодексом Российской Федерации;»; б) пункт 8 после слов «за сохранностью автомобильных дорог местного значения в границах города Ханты-Мансийска,» дополнить словами «организует дорожное движение.»; в) пункт 23 изложить в следующей редакции: «23) участвует в организации деятельности по накоплению (в том числе раздельному накоплению), сбору, транспортированию, обработке, утилизации, обезвреживанию, захоронению твердых коммунальных отходов;»; 5) пункт 1 статьи 56 после слов «за сохранностью автомобильных дорог местного значения в границах города Ханты-Мансийска,» дополнить словами «организует дорожное движение.»; 6) пункт 3.1 статьи 59 после слова «прав» дополнить словами «коренных малочисленных народов и других»;
<div>РЕШЕНИЕ</div> <div>№ ____-VI РД</div>		Принято 2019 года	7) пункт 10 части 1 статьи 78 изложить в следующей редакции: «10) имущество, предназначенное для участия в организации деятельности по накоплению (в том числе раздельному накоплению), сбору, транспортированию, обработке, утилизации, обезвреживанию, захоронению твердых коммунальных отходов;». 2. Настоящее Решение подлежит направлению в установленном порядке в соответствующий территориальный орган уполномоченного федерального органа исполнительной власти в сфере регистрации уставов муниципальных образований для его государственной регистрации, а также опубликованию в установленный срок в средствах массовой информации после его государственной регистрации. 3. Настоящее Решение вступает в силу после его официального опубликования.
<div>О внесении изменений и дополнений в Устав города Ханты-Мансийска</div>			
<p>Рассмотрев проект изменений и дополнений в Устав города Ханты-Мансийска, принятый Решением Думы города Ханты-Мансийска от 11 марта 2011 года № 1169 (в редакции решений Думы города Ханты-Мансийска от 01 июля 2011 года № 64, от 30 сентября 2011 года № 92, от 28 декабря 2011 года № 152, от 02 марта 2012 года № 201, от 30 марта 2012 года № 215, от 29 октября 2012 года № 301-V РД, от 28 июня 2013 года № 407–V РД, от 30 сентября 2013 года № 430-V РД, от 03 декабря 2013 года № 451-V РД, от 03 февраля 2014 года № 478-V РД, от 25 апреля 2014 года № 507-V РД, от 02 июня 2014 года № 518-V РД, от 21 июля 2014 года № 534-V РД, от 29 сентября 2014 года № 538-V РД, от 30 января 2015 года № 600-V РД, от 27 апреля 2015 года № 651-V РД, от 28 сентября 2015 года № 702-V РД, от 30 ноября 2015 года № 737-V РД, от 18 декабря 2015 года № 764-V РД, от 29 января 2016 года № 777-V РД, от 02 сентября 2016 года № 855-V РД, от 31 марта 2017 года №107-VI РД, от 26 мая 2017 года №129-VI РД, от 29 сентября 2017 года № 170-VI РД, от 29 сентября 2017 года №171-VI РД, от 22 декабря 2017 года № 203-VI РД, от 22 декабря 2017 года № 204-VI РД, от 02 марта 2018 года № 238-VI РД, от 29 июня 2018 года № 266-VI РД, от 28 сентября 2018 года № 288-VI РД, от 22 февраля 2019 года № 323-VI РД), руководствуясь частью 1 статьи 69 Устава города Ханты-Мансийска,</p>			
<div>Дума города Ханты-Мансийска РЕШИЛА:</div> <div>1. Внести в Устав города Ханты-Мансийска следующие изменения и дополнения: 1) в статье 8: а) пункт 5 после слов «за сохранностью автомобильных дорог местного значения в границах города Ханты-Мансийска,» дополнить словами «организация дорожного движения.»; б) пункт 8.1 после слова «прав» дополнить словами «коренных малочисленных народов и других»; в) пункт 24 изложить в следующей редакции: «24) участие в организации деятельности по накоплению (в том числе раздельному накоплению), сбору, транспортированию, обработке, утилизации, обезвреживанию, захоронению твердых коммунальных отходов;»; 2) в пункте 15 части 1 статьи 9 слова «мероприятий по отлову и содержанию безнадзорных животных, обитающих» заменить словами «деятельности по обращению с животными без владельцев, обитающими»; 3) в части 1 статьи 24 слово «данной» заменить словом «соответствующей»;</div>			
<div>Зарегистрировано Управлением Министерства юстиции Российской Федерации по Ханты-Мансийскому автономному округу – Югре 11 марта 2019 года, государственный регистрационный № RU 863120002019001</div> <div>Муниципальное образование Ханты-Мансийского автономного округа – Югры городской округ город Ханты-Мансийск</div> <div>ДУМА ГОРОДА ХАНТЫ-МАНСИЙСКА</div>			
<div>РЕШЕНИЕ</div> <div>№ 323-VI РД</div>		Принято 22 февраля 2019 года	
<div>О внесении изменений и дополнений в Устав города Ханты-Мансийска</div>			
<p>Рассмотрев проект изменений и дополнений в Устав города Ханты-Мансийска, принятый Решением Думы города Ханты-Мансийска от 11 марта 2011 года № 1169 (в редакции решений Думы города Ханты-Мансийска от 01 июля 2011 года № 64, от 30 сентября 2011 года № 92, от 28 декабря 2011 года № 152, от 02 марта 2012 года № 201, от 30 марта 2012 года №215, от 29 октября 2012 года № 301-V РД, от 28 июня 2013 года № 407-V РД, от 30 сентября 2013 года № 430-V РД, от 03 декабря 2013 года № 451-V РД, от 03 февраля 2014 года № 478-V РД, от 25 апреля 2014 года № 507-V РД, от 02 июня 2014 года № 518-V РД, от 21 июля 2014 года № 534-V РД, от 29 сентября 2014 года № 538-V РД, от 30 января 2015 года № 600-V РД, от 27 апреля 2015 года № 651-V РД, от 28 сентября 2015 года № 702-V РД, от 30 ноября 2015 года № 737-V РД, от 18 декабря 2015 года № 764-V РД, от 29 января 2016 года № 777-V РД, от 02 сентября 2016 года № 855-V РД, от 31 марта 2017 года № 107-VI РД, от 26 мая 2017 года № 129-VI РД, от 29 сентября 2017 года № 170-VI РД, от 29 сентября 2017 года № 171-VI РД, от 22 декабря 2017 года № 203-VI РД, от 22 декабря 2017 года № 204-VI РД, от 02 марта 2018 года № 238-VI РД, от 29 июня 2018 года № 266-VI РД, от 28 сентября 2018 года № 288-VI РД), руководствуясь частью 1 статьи 69 Устава города Ханты-Мансийска,</p> <p>Дума города Ханты-Мансийска РЕШИЛА:</p> <p>1.Внести в Устав города Ханты-Мансийска следующие изменения и дополнения:</p> <p>1) пункт 26 статьи 8 изложить в следующей редакции:</p> <p>«26) утверждение генерального плана города Ханты-Мансийска, правил землепользования и застройки, утверждение подготовленной на основе генерального плана города документации по планировке территории, выдача разрешений на строительство (за исключением случаев, предусмотренных Градостроительным кодексом Российской Федерации, иными федеральными законами), разрешений на ввод объектов в эксплуатацию при осуществлении строительства, реконструкции объектов капитального строительства, расположенных на территории города Хан-</p>			

ты-Мансийска, утверждение местных нормативов градостроительного проектирования города, ведение информационной системы обеспечения градостроительной деятельности, осуществляемой на территории города, резервирование земель и изъятие земельных участков в границах города для муниципальных нужд, осуществление муниципального земельного контроля в границах городского округа, осуществление в случаях, предусмотренных Градостроительным кодексом Российской Федерации, осмотров зданий, сооружений и выдача рекомендаций об устранении выявленных в ходе таких осмотров нарушений, направление уведомления о соответствии указанных в уведомлении о планируемом строительстве параметров объекта индивидуального жилищного строительства или садового дома установленным параметрам и допустимости размещения объекта индивидуального жилищного строительства или садового дома на земельном участке, уведомления о соответствии или несоответствии построенных объектов индивидуального жилищного строительства или садового дома требованиям законодательства о градостроительной деятельности при строительстве или реконструкции объектов индивидуального жилищного строительства или садовых домов на земельных участках, расположенных на территориях городских округов, принятие в соответствии с гражданским законодательством Российской Федерации решения о сносе самовольной постройки, решения о сносе самовольной постройки или ее приведении в соответствие с установленными требованиями, решения об изъятии земельного участка, не используемого по целевому назначению или используемого с нарушением законодательства Российской Федерации, осуществление сноса самовольной постройки или ее приведения в соответствие с установленными требованиями в случаях, предусмотренных Градостроительным кодексом Российской Федерации;»;

2) часть 1 статьи 9 дополнить пунктом 18 следующего содержания:

«18) осуществление мероприятий по защите прав потребителей, предусмотренных Законом Российской Федерации от 7 февраля 1992 года № 2300-1 «О защите прав потребителей»»;

3) пункт 14 статьи 53 изложить в следующей редакции:

«14) осуществляет мероприятия по защите прав потребителей, предусмотренных Законом Российской Федерации от 7 февраля 1992 года № 2300-1 «О защите прав потребителей»».

2.Настоящее Решение подлежит направлению в установленном порядке в соответствующий территориальный орган уполномоченного федерального органа исполнительной власти в сфере регистрации уставов муниципальных образований для его государственной регистрации, а также опубликованию в установленный срок в средствах массовой информации после его государственной регистрации.

3.Настоящее Решение вступает в силу после дня его официального опубликования.

Председатель Думы города Ханты-Мансийска _____ К.Л. Пенчук Подписано 22 февраля 2019 года	Глава города Ханты-Мансийска _____ М.П. Ряшин Подписано 22 февраля 2019 года
--	---

Муниципальное образование
Ханты-Мансийского автономного округа – Югры
городской округ город Ханты-Мансийск

ГЛАВА ГОРОДА ХАНТЫ-МАНСКИЙСКА

ПОСТАНОВЛЕНИЕ

от 07.03.2019 №7

О награждении

В соответствии с решением Думы города Ханты-Мансийска от 30.01.2017 №78-VI РД «О наградах города Ханты-Мансийска», на основании протокола заседания комиссии по наградам Администрации города Ханты-Мансийска от 07.02.2019 №2, руководствуясь статьей 70 Устава города Ханты-Мансийска:

1.Наградить Почетной грамотой Главы города Ханты-Мансийска:

1.1.3а добросовестный труд, профессиональные успехи и личный вклад в развитие жилищно-коммунального комплекса города Ханты-Мансийска Милкина Сергея Михайловича, директора муниципального предприятия «Ханты-Мансийские городские электрические сети» муниципального образования город Ханты-Мансийск.

1.2.3а многолетний добросовестный труд, значительный личный вклад в развитие жилищно-коммунального комплекса города Ханты-Мансийска и в связи с 15-летием муниципального предприятия «Ханты-Мансийскгаз» муниципального образования город Ханты-Мансийск:

Макарова Олега Владимировича, мастера 2 категории аварийно-спасательного формирования единой аварийно-диспетчерской газовой службы муниципального предприятия «Ханты-Мансийскгаз» муниципального образования город Ханты-Мансийск;

Черникова Александра Геннадьевича, водителя 1 класса участка эксплуатации зданий муниципального предприятия «Ханты-Мансийскгаз» муниципального образования город Ханты-Мансийск.

2.Наградить Благодарственным письмом Главы города Ханты-Мансийска:

2.1.3а высокое профессиональное мастерство, добросовестный труд в сфере обеспечения деятельности органов местного самоуправления Куликова Александра Константиновича, за-

местителя директора муниципального казенного учреждения «Управление логистики».

2.2.3а высокое профессиональное мастерство, добросовестный труд в сфере обеспечения деятельности органов местного самоуправления Горяева Евгения Владимировича, водителя автомобиля отдела технического и хозяйственного обеспечения муниципального казенного учреждения «Управление логистики».

2.3.3а добросовестный труд, профессионализм и вклад в развитие жилищно-коммунального комплекса города и в связи с 15-летием муниципального предприятия «Ханты-Мансийскгаз» муниципального образования город Ханты-Мансийск:

Шиянову Ирину Анатольевну, ведущего бухгалтера бухгалтерии муниципального предприятия «Ханты-Мансийскгаз» муниципального образования город Ханты-Мансийск;

Подкорытову Регину Петровну, ведущего бухгалтера бухгалтерии муниципального предприятия «Ханты-Мансийскгаз» муниципального образования город Ханты-Мансийск.

2.4.3а многолетний добросовестный труд, высокий профессионализм и в связи с 15-летием акционерного общества «Югорский лесопромышленный холдинг»:

Сакк Татьяну Петровну, заместителя генерального директора – главного бухгалтера акционерного общества «Югорский лесопромышленный холдинг»;

Гладкову Наталью Михайловну, бухгалтера отдела финансового учета акционерного общества «Югорский лесопромышленный холдинг»;

Кравченко Оксану Павловну, начальника отдела автоматизированной системы управления предприятием акционерного общества «Югорский лесопромышленный холдинг».

3.Объявить Благодарность Главы города Ханты-Мансийска:

3.1.3а добросовестный труд, вклад в развитие жилищно-коммунального комплекса города и в связи с 15-летием муниципального предприятия «Ханты-Мансийскгаз» муниципального образования город Ханты-Мансийск:

Айнулину Айтмухамету Нисаметдиновичу, слесарю по эксплуатации и ремонту газового оборудования 4 разряда проектно-строительной службы муниципального предприятия «Ханты-Мансийскгаз» муниципального образования город Ханты-Мансийск;

Белых Александру Валериевичу, водителю 2 класса аварийно-спасательного формирования единой аварийно-диспетчерской газовой службы муниципального предприятия «Ханты-

Мансийскгаз» муниципального образования город Ханты-Мансийск;

Велкову Виктору Николаевичу, инженеру 1 категории службы эксплуатации котельных муниципального предприятия «Ханты-Мансийскгаз» муниципального образования город Ханты-Мансийск;

Грачевой Анне Васильевне, ведущему бухгалтеру бухгалтерии муниципального предприятия «Ханты-Мансийскгаз» муниципального образования город Ханты-Мансийск;

Ивановой Людмиле Анатольевне, ведущему юриконсульту юридического отдела муниципального предприятия «Ханты-Мансийскгаз» муниципального образования город Ханты-Мансийск;

Тарасовой Евгении Александровне, ведущему бухгалтеру бухгалтерии муниципального предприятия «Ханты-Мансийскгаз» муниципального образования город Ханты-Мансийск.

3.2.3а успешное выполнение производственных заданий и в связи с 15-летием акционерного общества «Югорский лесопромышленный холдинг»:

Салтыковой Марии Сергеевне, заместителю начальника отдела финансового учета акционерного общества «Югорский лесопромышленный холдинг»;

Айдановой Елене Владимировне, ведущему специалисту отдела финансового учета акционерного общества «Югорский лесопромышленный холдинг»;

Матюшиной Эльвире Ядгаровне, ведущему специалисту отдела закупок акционерного общества «Югорский лесопромышленный холдинг».

4.В соответствии с пунктами 3, 4 Положения о наградах Главы города Ханты-Мансийска, утвержденного решением Думы города Ханты-Мансийска от 30.01.2017 №78-VI РД «О наградах города Ханты-Мансийска», управлению бухгалтерского учета и использования финансовых средств Администрации города Ханты-Мансийска произвести выплату денежной премии.

5.Опубликовать настоящее постановление в газете «Самарово – Ханты-Мансийск» и разместить на Официальном информационном портале органов местного самоуправления города Ханты-Мансийска в сети Интернет.

6.Контроль за выполнением настоящего постановления оставляю за собой.

Глава города
Ханты-Мансийска

М.П.Ряшин

АДМИНИСТРАЦИЯ ГОРОДА ХАНТЫ-МАНСКИЙСКА
Ханты-Мансийского автономного округа – Югры

ПОСТАНОВЛЕНИЕ

от 06.03.2019 №169

Об утверждении проекта планировки и проекта межевания территории садоводческого некоммерческого товарищества «Геофизик-2»

В целях создания условий для устойчивого развития города Ханты-Мансийска, в соответствии со статьями 45, 46 Градостроительного кодекса Российской Федерации, статьей 16 Федерального закона от 06.10.2003 №131-ФЗ «Об общих принципах организации местного самоуправления в Российской Федерации», руководствуясь статьей 71 Устава города Ханты-Мансийска:

1.Утвердить проект планировки территории садоводческого некоммерческого товарищества «Геофизик-2» согласно приложению 1 к настоящему постановлению.

2.Утвердить проект межевания территории садоводческого некоммерческого товарищества «Геофизик-2» согласно приложению 2 к настоящему постановлению.

3.Опубликовать настоящее постановление в газете «Самарово – Ханты-Мансийск» и разместить на Официальном информационном портале органов местного самоуправления города Ханты-Мансийска в сети Интернет.

4.Контроль за выполнением настоящего постановления возложить на первого заместителя Главы города Ханты-Мансийска Дунаевскую Н.А.

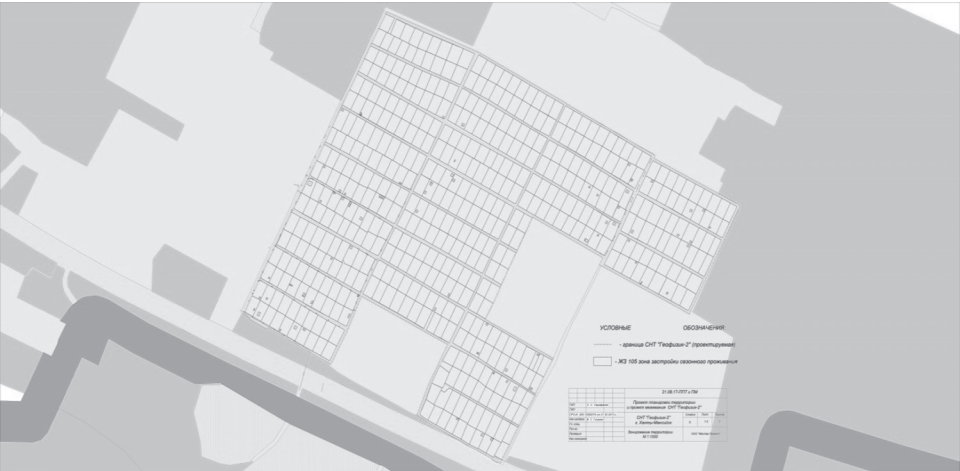
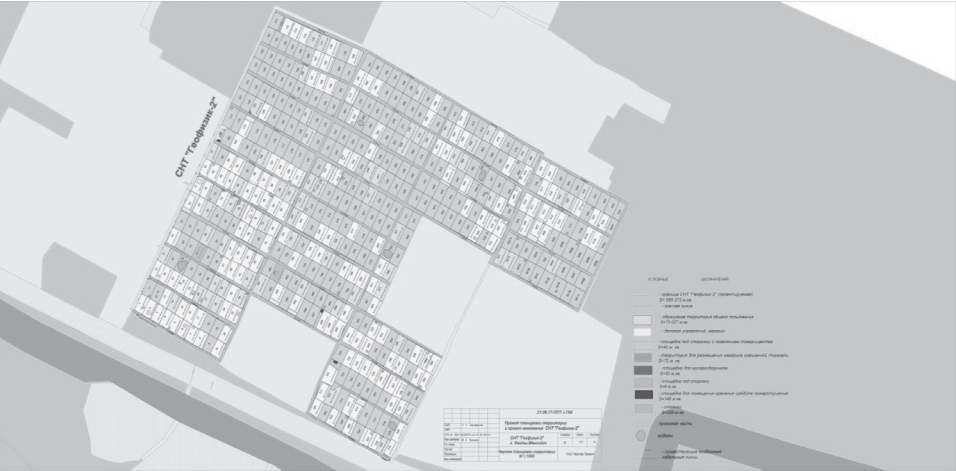
Глава города
Ханты-Мансийска

М.П.Ряшин

Приложение 1
к постановлению Администрации
города Ханты-Мансийска
от 06.03.2019 №169

Проект планировки территории
садоводческого некоммерческого товарищества «Геофизик-2»
(далее – проект планировки)

Основная часть
Чертеж планировки территории
Инженерная и транспортная инфраструктура, красные линии, зонирование:



Основная часть
Положение о характеристиках и очередности развития планируемой территории садоводческого некоммерческого товарищества «Геофизик-2»
(далее – СНТ «Геофизик-2»)

I.Общая часть

1.Общие положения
Настоящий проект разработан на основании постановления Администрации города Ханты-Мансийска от 30.05.2017 №489 «О подготовке проекта планировки и проекта межевания территории садоводческого некоммерческого товарищества «Геофизик-2» и на основании обращения председателя СНТ «Геофизик-2».

Цель проекта планировки – градостроительными методами обеспечить устойчивое развитие территории СНТ «Геофизик-2».

Задачи проекта – выделение элементов планировочной структуры, установление параметров их планируемого развития, установление зон планируемого размещения объектов федерального значения, объектов регионального значения, объектов местного значения, установление границ земельных участков, на которых расположены объекты капитального строительства, границ земельных участков, предназначенных для строительства и размещения линейных объектов.

Основная (утверждаемая) часть проекта планировки включает положение о размещении объектов капитального строительства, а также характеристики планируемого развития территории, характеристики развития систем транспортного обслуживания и инженерно-технического обеспечения, необходимых для развития территории; чертеж планировки, на котором отображены:

красные линии;
линии, обозначающие дороги, улицы, проезды, объекты инженерной и транспортной инфраструктур;
границы зон планируемого размещения объектов сезонного проживания и административно-делового назначения, сервитуты и иных объектов капитального строительства;
границы зон планируемого размещения объектов.

Нормативная база
Документация по планировке территории разработана в соответствии с:
Федеральными законами:
Градостроительным кодексом Российской Федерации;
Земельным кодексом Российской Федерации;
Лесным кодексом Российской Федерации;
Федеральным законом от 14.03.1995 №33-ФЗ «Об особо охраняемых природных территориях»;
Федеральным законом от 10.12.1995 №196-ФЗ «О безопасности дорожного движения»;
Федеральным законом от 29.07.2017 №217-ФЗ «О ведении гражданами садоводства и огородничества для собственных нужд и о внесении изменений в отдельные законодательные акты Российской Федерации»;
Федеральным законом от 30.03.1999 №52-ФЗ «О санитарно-эпидемиологическом благополучии населения»;
Федеральным законом от 31.03.1999 №69-ФЗ «О газоснабжении в Российской Федерации»;
Федеральным законом от 10.01.2002 №7-ФЗ «Об охране окружающей среды»;
Федеральным законом от 25.06.2002 №73-ФЗ «Об объектах культурного наследия (памятниках истории и культуры) народов Российской Федерации»;
Федеральным законом от 22.07.2008 №123-ФЗ «Технический регламент о требованиях пожарной безопасности»;
Федеральным законом от 30.12.2009 №384-ФЗ «Технический регламент о безопасности зданий и сооружений»;

иными нормативными правовыми актами Российской Федерации:
постановлением Правительства Российской Федерации от 20.11.2000 №878 «Об утверждении Правил охра-

ны газораспределительных сетей»;
постановлением Правительства Российской Федерации от 30.12.2003 №794 «О единой государственной системе предупреждения и ликвидации чрезвычайных ситуаций»;
Приказом Министерства экономического развития Российской Федерации от 01.09.2014 №540 «Об утверждении классификатора видов разрешенного использования земельных участков»;

нормативными правовыми актами Ханты-Мансийского автономного округа – Югры:
схемой территориального планирования Ханты-Мансийского автономного округа – Югры, утвержденной постановлением Правительства Ханты-Мансийского автономного округа – Югры от 26.12.2014 №506-п;

муниципальными правовыми актами города Ханты-Мансийска:
решением Думы города Ханты-Мансийска от 26.09.2008 №590 «О Правилах землепользования и застройки территории города Ханты-Мансийска»;
решением Думы города Ханты-Мансийска от 29.01.1998 №3 «Генеральный план города Ханты-Мансийска»;
решением Думы города Ханты-Мансийска от 28.11.2016 №41-VI РД «О местных нормативах градостроительного проектирования города Ханты-Мансийска»;

строительными нормами и правилами (СНиП):
СНиП 21-01-97* Пожарная безопасность зданий и сооружений;
СНиП 23-01-99* Строительная климатология;

сводами правил по проектированию и строительству (СП):
СП 42.13330.2016 Градостроительство. Планировка и застройка городских и сельских поселений. Актуализированная редакция СНиП 2.07.01-89*;
СП 31.13330.2012 Водоснабжение. Наружные сети и сооружения. Актуализированная редакция СНиП 2.04.02-84 (с изменениями №1, 2, 3);
СП 34.13330.2012 Автомобильные дороги. Актуализированная редакция СНиП 2.05.02-85*;
СП 47.13330.2012. Свод правил. Инженерные изыскания для строительства. Основные положения. Актуализированная редакция СНиП 11-02-96;
СП 113.13330.2016. Свод правил. Стоянки автомобилей. Актуализированная редакция СНиП 21-02-99*;
СП 118.13330.2012*. Свод правил. Общественные здания и сооружения. Актуализированная редакция СНиП 31-06-2009;
СП 11-102-97. Инженерно-экологические изыскания для строительства;
СП 11-103-97. Инженерно-гидрометеорологические изыскания для строительства;
СП 11-106-97 Порядок разработки, согласования, утверждения и состав проектно-планировочной документации на застройку территорий садоводческих объединений граждан;
СП 53.13330.2011. Свод правил. Планировка и застройка территорий садоводческих (дачных) объединений граждан, здания и сооружения. Актуализированная редакция СНиП 30-02-97*;
СП 8.13130.2009. Свод правил. Системы противопожарной защиты. Источники наружного противопожарного водоснабжения. Требования пожарной безопасности;
СП 82.13330.2016. Благоустройство территорий. Актуализированная редакция СНиП III-10-75;

руководящими документами в строительстве (РДС):
РДС 30-201-98 Инструкция о порядке проектирования и установления красных линий в городах и других поселениях Российской Федерации;

методическими документами в строительстве (МДС):
МДС 15-2.99 Инструкция о порядке осуществления государственного контроля за использованием и охраной земель в городских и сельских поселениях;
МДС 30-1.99 Методические рекомендации по разработке схем зонирования территории городов;

нормами и правилами пожарной безопасности (ППБ, НПБ):
НПБ 88-2001 Установки пожаротушения и сигнализации. Нормы и правила проектирования;
Положением о размещении объектов капитального строительства на территории СНТ «Геофизик-2».

II.Характеристика планируемого развития территории

- 1.Параметры планируемого развития территории
Площадь территории СНТ «Геофизик-2» в границах проекта планировки 59,5 га.
Застройка товарищества представлена садовыми и жилыми домами не более 2 этажей.
- 2.Новая застройка сезонного проживания
Застройка сезонного проживания занимает основную застраиваемую площадь. Новое строительство осуществляется в соответствии с проектом планировки на основании градостроительных регламентов.
- 3.Развитие делового и торгового назначения
На проектируемой территории предлагается размещение следующих новых объектов повседневного обслуживания:

№ п/п	Объект	Площадь застройки, кв.м	Этаж	Вместимость
1.	Площадка для размещения сторожки правления товарищества	40 кв.м	1	-
2.	Здание и строения делового и торгового назначения	Не более 30%	Не более 3	-
3.	Площадка для хранения средств пожаротушения	148 кв.м (45 кв.м; 53 кв.м; 50 кв.м)	1	-
4.	Площадка для мусоросборников	50,0 кв.м (20 кв.м; 30 кв.м)	-	-
5.	Площадка для стоянки автомобилей	320,0 кв.м (250 кв.м; 70 кв.м)	-	26 мест

4.Мероприятия по сохранению историко-культурного наследия
Мероприятия по сохранению историко-культурного наследия отсутствуют связи с тем, что на планируемой территории объектов историко-культурного наследия не зарегистрировано.

- 5.Развитие системы инженерно-технического обеспечения территории
- 5.1.Водоснабжение
Источник водоснабжения планируемой территории – привозной.
- 5.2.Водоотведение
Сточные и ливневые воды от планируемой территории будут поступать на прилегающий рельеф путем соответствующей организации вертикальной планировки территории.
Хозяйственно-бытовые стоки собираются в индивидуальные септики.
- 5.3.Электроснабжение
Источник электроснабжения – городские электрические сети. Существующие сети линии электропередач 0,4 кВт.
Уточнение проектных решений, дополнительной прокладки трасс кабелей, количества и сечений кабелей и данных технико-экономических расчетов производится на стадии рабочего проектирования.
- 5.4.Теплоснабжение
Мероприятия по теплоснабжению не предусмотрены, в связи с сезонностью проживания.
- 5.5.Газоснабжение
Для обеспечения потребителей планируемой территории природным газом проектом планировки предлагается задействовать существующий газопровод из полиэтиленовых труб.
- 5.6.Телефонизация, ТВ, Интернет связь – не предусмотрено.
- 5.7.Инженерная подготовка и защита территорий от опасных природно-техногенных процессов.
Проектом предлагается проведение следующих мероприятий:
- 1.Организация поверхностного стока, включающая работы по преобразованию рельефа (вертикальная планировка).
- 2.Защита территории от подтопления четкой организацией поверхностного стока, устройством пластового, кольцевого, пристенного дренажей со сбросом на рельеф.
- 3.Защита оснований зданий и сооружений от проявления криогенных свойств грунтов путем замены лессовых тонкодисперсных слоев, склонных к просадочности, морозному пучению на песчаный слой.
- 6.Развитие улично-дорожной сети

Планировочное решение территории СНТ «Геофизик-2» должно обеспечивать проезд автотранспорта ко всем индивидуальным садовым участкам и объектам общего пользования.
На СНТ «Геофизик-2» ширина проездов в красных линиях принята в метрах по границам садовых участков, поставленных на государственный кадастровый учет.

III.Характеристика планируемых к размещению объектов капитального строительства

№ п/п	Наименование показателя	Единица измерения	Значение	Примечание (% от общей площади территории СНТ)
1.	Территория			
	Общая площадь территории в границах проекта планировки СНТ «Геофизик-2»	га	59,50	100%
	Общая площадь садовых участков	га	52,41	88,08%
	Площадь земель общего пользования, в том числе:	га	7,09	11,92%
	площадь дорог	га	6,21	
	Количество садовых участков, в том числе:	общее количество	511	См. схему Лист 1-1
	количество участков для водоемов	количество	6	
	количество участков для делового управления	количество	1	
2.	Застройка сезонного проживания			
	Садовые дома, жилые дома	шт.	51	
3.	Объекты делового и торгового назначения			
	Здания и строения делового управления	количество	1	
	Здания и строения торгового назначения	количество	1	
	Площадка для размещения сторожки правления товарищества	количество	1	
	Площадка для хранения средств пожаротушения	количество	3	
	Площадка для мусоросборников	количество	2	
	Площадка для стоянки автомобилей	количество	2	
4.	Коммуникации			
	Дороги и проезды	км	10,8	
	Ливневая канализация	км	10,8	


IV.Информация об ограничениях использования земельного участка, в том числе, если земельный участок полностью или частично расположен в границах зон с особыми условиями использования территорий

Согласно Генеральному плану города Ханты-Мансийска, утвержденному решением Думы города Ханты-Мансийска от 29.01.1998 №3 в границах СНТ «Геофизик-2» предусмотрен санитарный разрыв (охранная зона) от газопровода высокого давления.

Приложение 2
к постановлению Администрации
города Ханты-Мансийска
от 06.03.2019 №169

Проект межевания территории
садоводческого некоммерческого товарищества «Геофизик-2»
(далее – проект межевания)

Чертеж межевания территории.
Инженерная и транспортная инфраструктура, красные линии, зонирование.



Проект межевания территории садоводческого некоммерческого товарищества «Геофизик-2» (далее – СНТ «Геофизик-2»)

Основная часть
Общие положения
В данном проекте разрабатываются материалы для межевания зоны планируемого размещения участков для садоводства и огородничества на основе проекта планировки территории СНТ «Геофизик-2» по адресу: город Ханты-Мансийск, 18 км федеральной автодороги Ханты-Мансийск – Тюмень.

Проект межевания территории выполнен в соответствии с: заданием на разработку проекта межевания территории; сведениями государственного кадастра недвижимости, предоставленными на территорию проектирования; на основе чертежей планировки территории М 1:1000.

Характеристика участка строительства

Проектируемая территория СНТ «Геофизик-2» располагается в границах города Ханты-Мансийска.

Участок работ по межеванию находится в восточной части города Ханты-Мансийска.

По результатам сравнения проведенных инженерно-геодезических изысканий и официально предоставлен-ных Управлением Федеральной службы государственной регистрации, кадастра и картографии по Ханты-Мансийскому автономному округу – Югре данных кадастровых планов территорий была выявлена геодезиче-ская погрешность координат границ земельных участков, составляющая Δу= + 2.83 м, Δх= - 1.32 м.

Категория земель территории СНТ «Геофизик-2» – земли населенных пунктов.

В соответствии с Правилами землепользования и застройки территории города Ханты-Мансийска (далее – Правила), утвержденными Решением Думы города Ханты-Мансийска от 26.09.2008 №590, проектируемая территория межевания СНТ «Геофизик-2» находится в зоне застройки сезонного проживания ЖЗ 105 пла-нировочного микрорайона 1:5:2, где основные виды и параметры разрешенного использования земельных участков и объектов капитального строительства – «Ведение садоводства, ведение огородничества», «Сель-скохозяйственное использование», «Коммунальное обслуживание».

Площадь территории в границах проекта межевания составляет 59,50 га.

Площадь образованных участков составляет 52,41 га.

Площадь территории общего пользования составляет 7,09 га.

Количество участков, поставленных на кадастровый учет, составляет – 176 шт.

Количество участков, поставленных на кадастровый учет, как ранее учтенных, составляет – 66 шт.

Количество вновь образуемых участков путем раздела ранее учтенного участка КН 86:02:1001001:2449 с сохранением исходного в измененных границах составляет – 262 шт.

Территория СНТ «Геофизик-2» располагается в границах кадастрового квартала 86:02:1001001, с кадастро-вым номером 86:02:1001001:2449 площадью 595 072 кв.м.

Краткая физико-географическая характеристика района работ

Площадка изысканий представляет собой частично застроенную территорию, местами со сложным релье-фом.

Рельеф сложный, абсолютные отметки изменяются от 33,12 м до 37,86 м над уровнем моря. Транспортная связь осуществляется автомобильным транспортом. Климат в городе Ханты-Мансийске резко континенталь-ный с продолжительной холодной зимой и жарким летом.

Гидрографическая сеть представлена рекой Иртыш, относящейся к бассейну реки Обь. Зона проектирова-ния относится к I району, 1Д подрайону климатического районирования для строительства согласно СНИП 23-01-99. Климатическая характеристика района изысканий принята по ближайшей метеостанции города Хан-ты-Мансийска. В результате рекогносцировочного обследования негативных природных и техноприродных процессов не обнаружено.

Таблица точек образуемой границы земельного участка, поставленного на государственный кадастровый учет, как ранее учтенный, требующий уточнения границ и площади		
Номер точки	X	Y
1	961 899,33	2 679 721,75
2	961 804,01	2 679 957,83
3	961 686,19	2 680 177,76
4	961 683,85	2 680 181,28
5	961 670,13	2 680 206,09
6	961 652,05	2 680 239,86
7	961 561,25	2 680 408,38
8	961 555,06	2 680 405,34
9	961 444,12	2 680 626,52
10	961 337,16	2 680 572,05
11	961 274,06	2 680 539,90
12	961 188,52	2 680 496,33
13	961 201,63	2 680 472,06
14	961 270,62	2 680 334,47
15	961 304,75	2 680 266,39
16	961 320,97	2 680 275,06
17	961 415,09	2 680 098,31
18	961 416,61	2 680 095,30
19	961 333,53	2 680 053,12
20	961 257,78	2 680 015,19
21	961 213,85	2 679 994,15
22	961 177,58	2 679 973,82
23	961 167,33	2 679 990,64
24	961 157,16	2 680 010,83
25	961 084,29	2 680 148,61
26	961 080,49	2 680 145,61
27	961 040,65	2 680 123,49
28	960 997,55	2 680 100,99
29	960 965,40	2 680 082,19
30	960 926,61	2 680 060,33
31	960 922,36	2 680 057,67
32	960 881,07	2 680 035,48
33	960 873,34	2 680 031,21
34	960 846,12	2 680 016,16
35	960 837,33	2 680 011,75
36	960 840,55	2 680 005,52
37	960 838,78	2 680 004,58
38	960 845,78	2 679 991,48
39	960 847,56	2 679 992,39
40	960 857,67	2 679 973,46
41	960 867,34	2 679 954,33
42	960 877,72	2 679 930,75
43	960 890,42	2 679 909,59
44	960 901,80	2 679 887,28
45	960 923,97	2 679 845,75
46	960 935,00	2 679 823,94
47	960 951,70	2 679 799,01
48	961 029,29	2 679 831,24
49	961 054,62	2 679 845,44
50	961 077,15	2 679 856,76
51	961 117,59	2 679 877,98
52	961 126,91	2 679 858,50
53	961 139,43	2 679 834,07
54	961 146,58	2 679 820,43
55	961 230,52	2 679 656,71
56	961 154,86	2 679 623,30
57	961 148,28	2 679 620,24
58	961 070,98	2 679 579,00
59	961 098,79	2 679 524,37
60	961 156,57	2 679 416,64
61	961 152,16	2 679 414,28
62	961 175,78	2 679 370,22
63	961 178,43	2 679 371,65
64	961 183,16	2 679 362,84
65	961 184,92	2 679 363,77
66	961 189,02	2 679 356,15
67	961 193,70	2 679 358,46
68	961 231,76	2 679 377,21

69	961 266,18	2 679 394,02
70	961 276,64	2 679 398,87
71	961 300,08	2 679 411,03
72	961 311,88	2 679 417,31
73	961 348,17	2 679 436,19
74	961 353,25	2 679 439,08
75	961 388,34	2 679 457,70
76	961 431,14	2 679 479,43
77	961 437,07	2 679 483,38
78	961 474,30	2 679 503,12
79	961 507,54	2 679 520,74
80	961 517,58	2 679 525,48
81	961 527,93	2 679 531,23
82	961 539,73	2 679 536,92
83	961 588,08	2 679 561,59
84	961 629,07	2 679 581,79
85	961 678,98	2 679 606,29
86	961 752,78	2 679 646,05
87	961 759,67	2 679 649,14
88	961 825,79	2 679 683,19
89	961 860,64	2 679 701,43
90	961 893,99	2 679 718,89
91	961 643,07	2 680 257,09
92	961 633,42	2 680 275,29
93	961 623,18	2 680 293,84
94	961 614,18	2 680 311,48
95	961 594,06	2 680 347,57
96	961 584,71	2 680 365,29
97	961 575,13	2 680 383,85
98	961 565,72	2 680 403,43

Таблица образуемой границы земельного участка, поставленного на государственный кадастровый учет, как ранее учтенный, требующий уточнения границ и площади				
Кадастровый квартал: 86:02:1001001		Категория земель: земли населенных пунктов		
№ п/п	Адрес (местоположение) земельного участка	Площадь, кв.м	Периметр, м	Вид разрешенного использования

Сведения об исходном земельном участке

1.	Ханты-Мансийский автономный округ – Югра, г.Ханты-Мансийск, СНТ «Геофизик-2» Кадастровый номер: 86:02:1001001:2449	590 000	-	Для садоводства и огородничества
----	---	---------	---	----------------------------------

Сведения об образуемом земельном участке

1.	Ханты-Мансийский автономный округ – Югра, г.Ханты-Мансийск, СНТ «Геофизик-2»	595 072	4 453,28	Для садоводства и огородничества
----	--	---------	----------	----------------------------------

Земельный участок СНТ «Геофизик-2» формируется по наружным границам пограничных участков, постав-ленных на государственный кадастровый учет.

Таблица точек земельных участков, поставленных на государственный кадастровый учет		
Номер точки	X	Y
1	961 193,70	2 679 358,46
2	961 183,03	2 679 378,43
3	961 195,08	2 679 385,28
4	961 173,83	2 679 395,18
5	961 171,51	2 679 399,49
6	961 160,08	2 679 421,18
7	961 147,98	2 679 443,63
8	961 161,23	2 679 450,03
9	961 141,59	2 679 455,30
10	961 136,80	2 679 465,08
11	961 144,97	2 679 469,74
12	961 154,81	2 679 475,17
13	961 125,36	2 679 486,45
14	961 113,39	2 679 508,34
15	961 091,09	2 679 552,61
16	961 078,79	2 679 575,53
17	961 113,58	2 679 593,57
18	961 125,44	2 679 571,60
19	961 148,18	2 679 526,24
20	961 160,14	2 679 504,52
21	961 172,09	2 679 484,53
22	961 164,55	2 679 480,34
23	961 184,36	2 679 461,96
24	961 169,63	2 679 454,43
25	961 185,20	2 679 462,38
26	961 196,43	2 679 441,28
27	961 208,78	2 679 420,38
28	961 213,48	2 679 411,68
29	961 221,08	2 679 398,23
30	961 222,38	2 679 396,73
31	961 231,75	2 679 377,21
32	961 210,20	2 679 503,29
33	961 207,30	2 679 501,84
34	961 198,37	2 679 524,12
35	961 186,98	2 679 545,69
36	961 159,94	2 679 618,58
37	961 170,75	2 679 595,99
38	961 181,86	2 679 573,13
39	961 216,23	2 679 506,48
40	961 234,73	2 679 515,03
41	961 220,53	2 679 498,73
42	961 227,63	2 679 484,83
43	961 237,23	2 679 489,08
44	961 240,13	2 679 462,15
45	961 251,63	2 679 440,95
46	961 262,97	2 679 420,00
47	961 274,38	2 679 426,13
48	961 267,08	2 679 410,97
49	961 272,58	2 679 400,68
50	961 276,63	2 679 398,88
51	961 287,08	2 679 404,52
52	961 300,08	2 679 411,03
53	961 311,88	2 679 417,31
54	961 306,48	2 679 427,03
55	961 299,73	2 679 439,33
56	961 286,28	2 679 431,98
57	961 288,42	2 679 459,66
58	961 277,13	2 679 481,91
59	961 265,18	2 679 503,33
60	961 249,88	2 679 494,99
61	961 260,18	2 679 511,98
62	961 254,13	2 679 523,78
63	961 249,18	2 679 521,03
64	961 218,69	2 679 590,39
65	961 213,14	2 679 599,96

66	961 207,32	2 679 612,64	186	961 499,43	2 679 707,63
67	961 196,38	2 679 635,05	187	961 508,33	2 679 714,98
68	961 222,23	2 679 619,95	188	961 498,49	2 679 734,99
69	961 233,06	2 679 625,71	189	961 481,19	2 679 781,98
70	961 243,88	2 679 630,43	190	961 492,08	2 679 759,14
71	961 246,03	2 679 626,88	191	961 504,78	2 679 765,81
72	961 252,58	2 679 615,43	192	961 497,42	2 679 747,83
73	961 255,42	2 679 608,53	193	961 502,96	2 679 736,20
74	961 248,53	2 679 604,43	194	961 515,43	2 679 742,53
75	961 241,34	2 679 601,07	195	961 526,38	2 679 748,38
76	961 352,40	2 679 439,66	196	961 514,31	2 679 714,96
77	961 341,56	2 679 461,99	197	961 522,63	2 679 719,48
78	961 284,50	2 679 568,27	198	961 534,21	2 679 725,59
79	961 273,03	2 679 590,19	199	961 520,22	2 679 703,79
80	961 262,02	2 679 611,34	200	961 526,08	2 679 693,31
81	961 251,53	2 679 631,79	201	961 539,68	2 679 700,20
82	961 279,87	2 679 672,14	202	961 548,14	2 679 704,05
83	961 289,92	2 679 651,50	203	961 563,79	2 679 625,58
84	961 300,49	2 679 631,33	204	961 575,18	2 679 602,35
85	961 300,66	2 679 630,82	205	961 609,96	2 679 619,26
86	961 307,49	2 679 613,86	206	961 608,19	2 679 622,75
87	961 317,08	2 679 609,87	207	961 598,08	2 679 642,53
88	961 330,99	2 679 617,28	208	961 563,77	2 679 711,41
89	961 310,23	2 679 606,55	209	961 561,37	2 679 715,68
90	961 308,87	2 679 609,18	210	961 551,49	2 679 734,26
91	961 320,13	2 679 587,24	211	961 549,62	2 679 737,78
92	961 377,54	2 679 480,10	212	961 540,19	2 679 755,59
93	961 388,34	2 679 457,70	213	961 537,85	2 679 759,86
94	961 341,98	2 679 623,23	214	961 533,61	2 679 767,58
95	961 350,51	2 679 627,50	215	961 527,95	2 679 778,11
96	961 353,00	2 679 629,00	216	961 526,06	2 679 781,91
97	961 340,59	2 679 651,17	217	961 517,15	2 679 799,83
98	961 338,09	2 679 650,18	218	961 696,73	2 679 866,24
99	961 325,95	2 679 643,93	219	961 706,02	2 679 843,02
100	961 328,82	2 679 672,12	220	961 715,15	2 679 819,65
101	961 318,66	2 679 692,34	221	961 724,34	2 679 796,49
102	961 325,48	2 679 699,43	222	961 760,92	2 679 812,90
103	961 335,43	2 679 677,93	223	961 751,57	2 679 836,20
104	961 348,01	2 679 655,66	224	961 746,66	2 679 849,09
105	961 359,49	2 679 633,95	225	961 742,60	2 679 859,42
106	961 441,45	2 679 565,91	226	961 733,08	2 679 882,61
107	961 439,36	2 679 569,68	227	961 760,53	2 679 831,02
108	961 430,84	2 679 584,96	228	961 769,88	2 679 807,93
109	961 430,41	2 679 587,74	229	961 846,84	2 679 731,11
110	961 448,69	2 679 597,68	230	961 842,09	2 679 741,23
111	961 391,98	2 679 651,80	231	961 835,94	2 679 754,34
112	961 380,64	2 679 672,12	232	961 832,70	2 679 761,23
113	961 371,83	2 679 697,23	233	961 825,20	2 679 777,25
114	961 371,08	2 679 700,13	234	961 823,35	2 679 781,20
115	961 368,63	2 679 708,49	235	961 814,54	2 679 799,94
116	961 362,23	2 679 719,87	236	961 806,29	2 679 822,75
117	961 368,86	2 679 723,28	237	961 805,99	2 679 823,51
118	961 380,41	2 679 729,91	238	961 796,75	2 679 846,79
119	961 391,79	2 679 736,82	239	961 851,63	2 679 816,54
120	961 394,90	2 679 737,09	240	961 861,56	2 679 794,42
121	961 398,43	2 679 731,09	241	961 860,71	2 679 793,84
122	961 403,78	2 679 721,78	242	961 871,74	2 679 770,68
123	961 407,43	2 679 714,98	243	961 870,99	2 679 770,37
124	961 385,33	2 679 703,13	244	961 882,31	2 679 747,06
125	961 466,42	2 679 606,85	245	961 297,94	2 679 748,89
126	961 457,48	2 679 602,27	246	961 285,73	2 679 771,47
127	961 462,31	2 679 576,91	247	961 253,23	2 679 923,23
128	961 477,42	2 679 584,54	248	961 265,02	2 679 901,28
129	961 527,93	2 679 531,23	249	961 277,51	2 679 879,22
130	961 517,58	2 679 525,48	250	961 299,45	2 679 837,01
131	961 513,68	2 679 526,93	251	961 311,01	2 679 814,05
132	961 507,23	2 679 539,18	252	961 322,44	2 679 791,50
133	961 505,01	2 679 543,01	253	961 334,00	2 679 768,03
134	961 505,25	2 679 543,15	254	961 345,12	2 679 745,77
135	961 493,78	2 679 565,51	255	961 357,06	2 679 723,79
136	961 488,25	2 679 575,58	256	961 392,08	2 679 743,28
137	961 482,01	2 679 586,98	257	961 380,51	2 679 764,32
138	961 471,49	2 679 608,03	258	961 357,00	2 679 810,51
139	961 458,63	2 679 631,11	259	961 345,30	2 679 833,22
140	961 447,05	2 679 652,85	260	961 333,56	2 679 855,81
141	961 459,13	2 679 658,83	261	961 312,16	2 679 898,31
142	961 474,33	2 679 666,48	262	961 300,52	2 679 920,19
143	961 448,10	2 679 708,28	263	961 288,67	2 679 942,23
144	961 438,70	2 679 703,27	264	961 340,90	2 679 859,86
145	961 428,60	2 679 697,65	265	961 351,79	2 679 838,05
146	961 425,31	2 679 695,97	266	961 363,18	2 679 816,97
147	961 412,63	2 679 718,02	267	961 376,17	2 679 790,40
148	961 400,69	2 679 741,42	268	961 387,62	2 679 768,05
149	961 439,03	2 679 761,88	269	961 424,99	2 679 787,64
150	961 451,95	2 679 739,06	270	961 423,88	2 679 789,70
151	961 457,53	2 679 713,52	271	961 413,04	2 679 809,94
152	961 463,87	2 679 717,25	272	961 399,09	2 679 835,51
153	961 470,26	2 679 720,26	273	961 388,67	2 679 855,97
154	961 469,35	2 679 706,38	274	961 387,67	2 679 857,94
155	961 471,60	2 679 702,12	275	961 377,27	2 679 878,22
156	961 475,66	2 679 694,63	276	961 376,45	2 679 879,81
157	961 482,58	2 679 698,28	277	961 365,46	2 679 900,41
158	961 480,08	2 679 685,53	278	961 354,41	2 679 921,01
159	961 484,88	2 679 675,93	279	961 392,42	2 679 941,55
160	961 484,73	2 679 672,43	280	961 403,19	2 679 920,06
161	961 486,63	2 679 672,92	281	961 724,95	2 679 917,41
162	961 489,98	2 679 674,68	282	961 714,17	2 679 939,11
163	961 494,81	2 679 650,33	283	961 703,32	2 679 960,68
164	961 507,76	2 679 627,36	284	961 692,56	2 679 982,31
165	961 519,17	2 679 604,79	285	961 628,97	2 680 092,94
166	961 514,08	2 679 602,57	286	961 622,94	2 680 104,29
167	961 530,51	2 679 583,05	287	961 618,54	2 680 113,68
168	961 512,06	2 679 574,52	288	961 636,33	2 680 124,26
169	961 534,05	2 679 574,88	289	961 655,67	2 680 134,71
170	961 538,09	2 679 565,58	290	961 667,16	2 680 113,09
171	961 539,56	2 679 562,87	291	961 728,98	2 680 001,98
172	961 540,79	2 679 560,63	292	961 739,67	2 679 980,15
173	961 541,07	2 679 560,77	293	961 750,56	2 679 958,24
174	961 543,78	2 679 555,08	294	961 761,46	2 679 936,33
175	961 549,63	2 679 542,23	295	961 703,76	2 680 132,19
176	961 539,73	2 679 536,92	296	961 692,60	2 680 153,36
177	961 566,12	2 679 602,81	297	960 954,48	2 679 806,58
178	961 554,98	2 679 624,58	298	960 951,98	2 679 807,60
179	961 544,23	2 679 618,68	299	960 944,21	2 679 818,13
180	961 550,50	2 679 633,82	300	960 939,25	2 679 826,54
181	961 544,12	2 679 646,01	301	960 882,24	2 679 932,87
182	961 507,98	2 679 683,88	302	960 872,16	2 679 955,65
183	961 520,87	2 679 690,29	303	960 872,48	2 679 955,83
184	961 511,83	2 679 707,53	304	960 886,53	2 679 962,68
185	961 508,68	2 679 713,28	305	960 865,98	2 679 968,78
			306	960 862,08	2 679 975,78

307	960 869,38	2 679 979,78	429	961 427,22	2 680 276,52
308	960 856,18	2 679 997,28	430	961 563,01	2 680 119,33
309	960 846,12	2 680 016,16	431	961 551,49	2 680 141,59
310	960 873,34	2 680 031,21	432	961 540,18	2 680 163,67
311	960 881,07	2 680 035,48	433	961 462,95	2 680 294,63
312	960 890,32	2 680 016,66	434	961 451,68	2 680 316,74
313	960 886,58	2 680 014,85	435	961 445,04	2 680 313,40
314	960 896,27	2 679 994,83	436	961 576,06	2 680 182,34
315	960 896,53	2 679 993,78	437	961 586,93	2 680 159,77
316	960 897,95	2 679 991,39	438	961 598,59	2 680 137,59
317	960 901,48	2 679 985,18	439	961 517,94	2 680 296,61
318	960 906,75	2 679 974,74	440	961 506,07	2 680 318,49
319	960 906,97	2 679 974,87	441	961 494,43	2 680 339,19
320	960 907,62	2 679 973,13	442	961 483,84	2 680 357,29
321	960 899,73	2 679 969,23	443	961 526,42	2 680 380,97
322	960 912,13	2 679 964,38	444	961 535,88	2 680 362,64
323	960 918,68	2 679 950,73	445	961 546,09	2 680 340,93
324	960 974,30	2 679 844,97	446	961 531,63	2 680 333,69
325	960 975,96	2 679 842,23	447	961 548,70	2 680 336,32
326	960 980,78	2 679 834,23	448	961 552,14	2 680 330,26
327	960 987,99	2 679 822,38	449	961 557,62	2 680 319,01
328	961 026,53	2 679 836,58	450	961 543,01	2 680 311,41
329	961 015,19	2 679 863,60	451	961 570,62	2 680 295,87
330	961 014,62	2 679 864,96	452	961 571,02	2 680 295,18
331	960 932,69	2 680 039,14	453	961 583,17	2 680 273,99
332	960 922,35	2 680 057,67	454	961 586,27	2 680 275,65
333	960 947,24	2 680 020,15	455	961 617,84	2 680 293,47
334	960 959,00	2 679 999,16	456	961 605,51	2 680 315,21
335	961 026,68	2 679 870,60	457	961 208,94	2 679 899,82
336	961 050,99	2 679 881,96	458	961 205,23	2 679 908,08
337	961 067,77	2 679 857,77	459	961 198,23	2 679 919,53
338	961 066,31	2 679 890,16	460	961 195,33	2 679 920,73
339	961 056,00	2 679 912,08	461	961 161,79	2 679 902,93
340	961 044,55	2 679 933,50	462	961 173,38	2 679 881,78
341	961 032,44	2 679 955,78	463	961 183,64	2 679 862,82
342	961 017,92	2 679 974,75	464	961 185,23	2 679 859,88
343	961 006,58	2 679 995,14	465	961 186,58	2 679 857,43
344	961 024,83	2 680 005,08	466	961 193,70	2 679 844,48
345	961 000,33	2 680 006,38	467	961 151,02	2 679 822,73
346	960 993,68	2 680 019,03	468	961 143,83	2 679 836,39
347	961 005,88	2 680 025,68	469	961 141,29	2 679 841,35
348	960 984,49	2 680 041,60	470	961 137,48	2 679 848,74
349	961 020,58	2 680 060,35	471	961 131,99	2 679 860,58
350	961 032,18	2 680 039,38	472	961 145,18	2 679 866,88
351	961 017,73	2 680 031,83	473	961 160,18	2 679 874,73
352	961 036,93	2 680 030,48	474	961 430,21	2 680 342,69
353	961 044,73	2 680 015,83	475	961 420,66	2 680 362,34
354	961 056,06	2 679 994,23	476	961 400,25	2 680 413,17
355	961 068,10	2 679 974,46	477	961 395,86	2 680 411,08
356	961 080,56	2 679 952,35	478	961 385,89	2 680 430,33
357	961 092,70	2 679 930,97	479	961 385,17	2 680 431,80
358	961 103,09	2 679 909,12	480	961 376,28	2 680 450,29
359	961 121,20	2 679 889,80	481	961 351,43	2 680 500,86
360	961 109,88	2 679 911,24	482	961 341,67	2 680 520,76
361	961 097,79	2 679 933,57	483	961 336,88	2 680 529,97
362	961 086,10	2 679 955,52	484	961 330,73	2 680 542,48
363	961 060,84	2 679 997,59	485	961 346,63	2 680 550,78
364	961 049,73	2 680 017,92	486	961 370,83	2 680 562,98
365	961 036,94	2 680 042,32	487	961 381,68	2 680 541,50
367	961 022,63	2 680 064,87	488	961 391,59	2 680 521,23
368	961 010,83	2 680 084,27	489	961 416,20	2 680 471,51
369	961 001,25	2 680 102,60	490	961 425,99	2 680 451,83
370	961 040,63	2 680 123,48	491	961 435,69	2 680 431,52
371	961 050,62	2 680 104,71	492	961 460,86	2 680 383,01
372	961 055,86	2 680 094,95	493	961 470,92	2 680 363,09
373	961 061,12	2 680 085,11	494	961 466,86	2 680 389,07
374	961 061,37	2 680 084,66	495	961 455,64	2 680 411,52
375	961 074,33	2 680 061,50	496	961 444,41	2 680 433,98
376	961 086,96	2 680 037,64	497	961 422,41	2 680 476,09
377	961 098,69	2 680 016,52	498	961 410,56	2 680 498,25
378	961 110,48	2 679 996,55	499	961 398,89	2 680 520,41
379	961 122,24	2 679 974,01	500	961 387,60	2 680 542,73
380	961 133,40	2 679 951,80	501	961 423,37	2 680 560,66
381	961 145,62	2 679 930,81	502	961 434,63	2 680 538,36
382	961 157,72	2 679 909,58	503	961 446,27	2 680 516,26
383	961 160,23	2 679 994,12	504	961 457,89	2 680 494,15
384	961 156,95	2 679 992,38	505	961 480,33	2 680 451,88
385	961 148,41	2 680 016,56	506	961 491,54	2 680 429,42
386	961 113,51	2 680 079,56	507	961 502,68	2 680 407,09
387	961 101,17	2 680 104,34	508	961 513,93	2 680 384,70
388	961 091,14	2 680 124,48	509	961 549,68	2 680 402,66
389	961 080,49	2 680 145,61	510	961 538,46	2 680 425,00
390	961 177,58	2 679 973,83	511	961 527,30	2 680 447,35
391	961 189,47	2 679 951,97	512	961 101,69	2 679 531,08
392	961 239,29	2 679 950,19	513	961 136,48	2 679 548,99
393	961 227,33	2 679 972,18	514	961 462,74	2 679 524,82
394	961 226,37	2 679 971,79	515	961 474,30	2 679 503,12
395	961 213,85	2 679 994,15	516	961 504,83	2 679 519,47
396	961 204,13	2 679 988,86	517	961 506,78	2 679 521,61
397	961 263,03	2 679 990,27	518	961 507,65	2 679 527,57
398	961 274,94	2 679 968,30	519	961 500,49	2 679 541,98
399	961 281,58	2 679 971,88	520	960 928,40	2 679 848,06
400	961 269,84	2 679 993,28	521	960 964,94	2 679 867,23
401	961 305,71	2 680 011,73	522	960 953,22	2 679 888,60
402	961 317,66	2 679 989,35	523	960 917,03	2 679 869,24
403	961 362,44	2 680 211,79	524	961 096,14	2 680 114,45
404	961 357,58	2 680 220,68	525	961 257,07	2 679 727,34
405	961 350,88	2 680 233,25	526	961 258,44	2 679 724,82
406	961 363,82	2 680 240,59	527	961 268,99	2 679 705,36
407	961 338,38	2 680 256,05	528	961 304,87	2 679 723,35
408	961 354,12	2 680 264,01	529	961 292,96	2 679 745,34
409	961 331,43	2 680 269,53	530	961 241,01	2 679 945,40
410	961 326,23	2 680 277,91	531	961 277,84	2 679 963,58
411	961 340,05	2 680 286,89	532	961 320,72	2 679 985,20
412	961 360,34	2 680 298,73	533	961 331,84	2 679 964,34
413	961 373,62	2 680 275,10	534	961 369,72	2 679 983,96
414	961 382,08	2 680 279,86	535	961 359,38	2 680 004,47
415	961 391,89	2 680 285,00			
416	961 365,59	2 680 269,85			
417	961 385,48	2 680 253,18			
418	961 376,01	2 680 247,61			
419	961 391,05	2 680 242,90			
420	961 397,55	2 680 231,91			
421	961 385,70	2 680 225,09			
422	961 410,91	2 680 294,94			
423	961 400,67	2 680 289,58			
424	961 402,35	2 680 314,69			
425	961 400,85	2 680 316,60			
426	961 393,49	2 680 314,27			
427	961 377,58	2 680 307,48			
428	961 415,97	2 680 298,81			

Таблица земельных участков, поставленных на государственный кадастровый учет					
Кадастровый квартал: 86:02:1001001			Категория земель: земли населенных пунктов		
№ п/п	Адрес (местоположение) земельного участка	Площадь, кв.м	Пери-метр, м	Вид разрешенного использования	
Сведения о существующих земельных участках					
1.	Ханты-Мансийский автономный округ – Югра, г.Ханты-Мансийск, СНТ «Геофизик-2», участок №1 КН 86:02:1001001:679	1 000	131,60	Для садоводства и огородничества	

[illegible][illegible]

[illegible]

112.	Ханты-Мансийский автономный округ – Югра, г.Ханты-Мансийск, СНТ «Геофизик-2», участок №513 КН 86:02:1001001:1114	1 000	134,46	Для садоводства и огородничества
113.	Ханты-Мансийский автономный округ – Югра, г.Ханты-Мансийск, СНТ «Геофизик-2», участок №514 КН 86:02:1001001:1115	1 000	134,84	Для садоводства и огородничества
114.	Ханты-Мансийский автономный округ – Югра, г.Ханты-Мансийск, СНТ «Геофизик-2», участок №515в КН 86:02:1001001:359	1 007	134,82	Для садоводства и огородничества
115.	Ханты-Мансийский автономный округ – Югра, г.Ханты-Мансийск, СНТ «Геофизик-2», участок №515г КН 86:02:1001001:1040	1 094	138,49	Для садоводства и огородничества
116.	Ханты-Мансийский автономный округ – Югра, г.Ханты-Мансийск, СНТ «Геофизик-2», участок №517 КН 86:02:1001001:1100	1 004	130,27	Для садоводства и огородничества
117.	Ханты-Мансийский автономный округ – Югра, г.Ханты-Мансийск, СНТ «Геофизик-2», участок №518 КН 86:02:1001001:1099	1 007	130,46	Для садоводства и огородничества
118.	Ханты-Мансийский автономный округ – Югра, г.Ханты-Мансийск, СНТ «Геофизик-2», участок №521 КН 86:12:0102002:653	1 000	129,91	Для садоводства и огородничества
119.	Ханты-Мансийский автономный округ – Югра, г.Ханты-Мансийск, СНТ «Геофизик-2», участок №523 КН 86:02:1001001:1925	1 000	130,0	Для садоводства и огородничества
120.	Ханты-Мансийский автономный округ – Югра, г.Ханты-Мансийск, СНТ «Геофизик-2», участок №525 КН 86:02:1001001:2434	1 001	130,09	Для садоводства и огородничества
121.	Ханты-Мансийский автономный округ – Югра, г.Ханты-Мансийск, СНТ «Геофизик-2», участок №526 КН 86:02:1001001:276	1 000	129,91	Для садоводства и огородничества

Таблица точек земельных участков, вновь образуемых путем перераспределения исходных земельных участков и земель, государственная собственность на которые не разграничена			
Номер участка	Номер точки	Х	У
Уч. №3	1	961 196,69	2 679 440,82
	2	961 208,78	2 679 420,38
	3	961 171,51	2 679 399,49
	4	961 160,08	2 679 421,18
	5	961 196,43	2 679 441,28
Уч. №6	1	961 154,81	2 679 475,17
	2	961 164,55	2 679 480,34
	3	961 172,09	2 679 484,53
	4	961 160,14	2 679 504,52
	5	961 125,35	2 679 486,45
	6	961 136,81	2 679 465,07
	7	961 144,97	2 679 469,74
Уч. №13	1	961 196,69	2 679 440,82
	2	961 208,78	2 679 420,38
	3	961 246,76	2 679 438,79
	4	961 235,66	2 679 460,18
Уч. №15	1	961 210,20	2 679 503,29
	2	961 207,30	2 679 501,84
	3	961 172,09	2 679 484,53
	4	961 184,35	2 679 461,96
	5	961 220,06	2 679 480,44
	6	961 222,82	2 679 482,08
Уч. №20	1	961 125,44	2 679 571,60
	2	961 160,51	2 679 590,12
	3	961 163,00	2 679 591,25
	4	961 151,42	2 679 614,34
	5	961 148,13	2 679 612,53
	6	961 113,58	2 679 593,57
Уч. №44(43)	1	961 305,98	2 679 526,47
	2	961 317,69	2 679 504,56
	3	961 353,63	2 679 524,71
	4	961 341,83	2 679 546,73
Уч. №57	1	961 320,14	2 679 587,24
	2	961 363,18	2 679 608,59
	3	961 353,00	2 679 629,00
	4	961 350,51	2 679 627,50
	5	961 341,98	2 679 623,23
	6	961 330,99	2 679 617,28
	7	961 317,08	2 679 609,87
	8	961 310,23	2 679 606,55
Уч. №59	1	961 300,49	2 679 631,33
	2	961 325,95	2 679 643,93
	3	961 338,10	2 679 650,18
	4	961 340,59	2 679 651,17
	5	961 328,82	2 679 672,12
	6	961 289,92	2 679 651,50
Уч. №61	1	961 424,96	2 679 506,22
	2	961 437,08	2 679 483,38
	3	961 474,29	2 679 503,12
	4	961 462,74	2 679 524,83
	5	961 462,16	2 679 525,94
	6	961 451,37	2 679 520,18
Уч. №62	1	961 424,96	2 679 506,22
	2	961 413,66	2 679 528,13
	3	961 451,34	2 679 546,57
	4	961 452,33	2 679 544,63
	5	961 462,16	2 679 525,94
	6	961 451,37	2 679 520,18
Уч. №67	1	961 359,49	2 679 633,95
	2	961 391,98	2 679 651,80
	3	961 394,01	2 679 652,91
	4	961 405,85	2 679 630,84
	5	961 369,72	2 679 611,30
Уч. №72	1	961 424,96	2 679 506,22
	2	961 489,32	2 679 562,82
	3	961 500,48	2 679 541,98
	4	961 462,74	2 679 524,83
	5	961 462,16	2 679 525,94
	6		

Уч. №77	1	961 443,33	2 679 650,18
	2	961 430,88	2 679 671,60
	3	961 394,01	2 679 652,91
	4	961 405,85	2 679 630,84
	5	961 410,33	2 679 633,14
	6	961 415,54	2 679 635,32
Уч. №78	1	961 419,88	2 679 691,85
	2	961 430,88	2 679 671,60
	3	961 394,01	2 679 652,91
	4	961 391,98	2 679 651,80
	5	961 380,64	2 679 672,12
Уч. №87	1	961 436,22	2 679 674,30
	2	961 475,66	2 679 694,63
	3	961 480,08	2 679 685,53
	4	961 484,88	2 679 675,93
	5	961 486,62	2 679 672,92
	6	961 484,74	2 679 672,43
	7	961 474,33	2 679 666,48
	8	961 459,13	2 679 658,83
	9	961 447,05	2 679 652,85
Уч. №88	1	961 436,22	2 679 674,30
	2	961 475,66	2 679 694,63
	3	961 469,35	2 679 706,38
	4	961 463,87	2 679 717,25
	5	961 457,53	2 679 713,52
	6	961 448,11	2 679 708,28
	7	961 438,70	2 679 703,27
	8	961 428,60	2 679 697,65
	9	961 425,31	2 679 695,97
Уч. №96	1	961 495,37	2 679 649,34
	2	961 532,49	2 679 668,15
	3	961 520,87	2 679 690,29
	4	961 507,99	2 679 683,88
	5	961 486,62	2 679 672,92
	6	961 484,74	2 679 672,43
Уч. №113	1	961 608,19	2 679 622,75
	2	961 596,70	2 679 645,05
	3	961 632,11	2 679 663,47
	4	961 641,99	2 679 668,64
	5	961 653,64	2 679 646,50
	6	961 643,65	2 679 641,29
Уч. №124	1	961 646,17	2 679 673,44
	2	961 634,52	2 679 695,59
	3	961 669,69	2 679 714,29
	4	961 671,59	2 679 715,11
	5	961 683,33	2 679 693,02
Уч. №168	1	961 785,86	2 679 874,14
	2	961 796,75	2 679 846,79
	3	961 760,54	2 679 831,03
	4	961 749,39	2 679 858,49
Уч. №178	1	961 785,86	2 679 874,14
	2	961 796,75	2 679 846,79
	3	961 833,76	2 679 863,33
	4	961 823,42	2 679 890,25
Уч. №180	1	961 764,19	2 679 928,29
	2	961 775,03	2 679 901,45
	3	961 812,74	2 679 918,03
	4	961 800,75	2 679 946,66
Уч. №232	1	961 494,01	2 679 853,90
	2	961 530,68	2 679 874,23
	3	961 542,26	2 679 852,11
	4	961 505,54	2 679 831,71
Уч. №233	1	961 494,01	2 679 853,90
	2	961 530,68	2 679 874,23
	3	961 519,09	2 679 896,36
	4	961 482,47	2 679 876,07
Уч. №243	1	961 527,66	2 679 899,83
	2	961 567,31	2 679 920,10
	3	961 578,88	2 679 897,97
	4	961 539,33	2 679 877,78
Уч. №244	1	961 527,66	2 679 899,83
	2	961 567,31	2 679 920,10
	3	961 555,72	2 679 942,23
	4	961 515,94	2 679 921,90
Уч. №255	1	961 553,79	2 679 945,97
	2	961 588,18	2 679 963,32
	3	961 576,36	2 679 986,57
	4	961 541,32	2 679 969,08
Уч. №262	1	961 634,12	2 679 897,54
	2	961 672,87	2 679 916,79
	3	961 661,63	2 679 938,69
	4	961 622,69	2 679 919,12
Уч. №265	1	961 600,30	2 679 961,57
	2	961 638,03	2 679 983,02
	3	961 626,05	2 680 004,97
	4	961 587,99	2 679 984,05
Уч. №271	1	961 709,08	2 679 936,38
	2	961 672,87	2 679 916,79
	3	961 683,41	2 679 896,03
	4	961 720,54	2 679 915,29
Уч. №305	1	960 942,86	2 679 907,77
	2	960 931,57	2 679 928,82
	3	960 894,76	2 679 912,00
	4	960 906,19	2 679 889,62
Уч. №311	1	961 026,53	2 679 836,58
	2	961 015,19	2 679 863,60
	3	961 009,67	2 679 860,59
	4	960 975,96	2 679 842,22
	5	960 987,98	2 679 822,38
Уч. №314	1	960 942,86	2 679 907,77
	2	960 953,22	2 679 888,60
	3	960 999,56	2 679 911,30
	4	960 988,63	2 679 932,01
Уч. №315	1	960 942,86	2 679 907,77
	2	960 931,57	2 679 928,82
	3	960 977,56	2 679 953,02
	4	960 988,63	2 679 932,01
Уч. №329	1	960 947,23	2 680 020,15
	2	960 984,49	2 680 041,60
	3	960 975,75	2 680 063,16
	4	960 936,63	2 680 041,23
Уч. №336	1	961 017,92	2 679 974,76
	2	961 056,06	2 679 994,23
	3	961 044,73	2 680 015,83
	4	961 006,58	2 679 995,14

Уч. №353	1	961 133,39	2 679 951,81
	2	961 169,01	2 679 969,63
	3	961 172,22	2 679 971,36
	4	961 160,22	2 679 994,13
	5	961 156,95	2 679 992,38
	6	961 122,23	2 679 974,02
Уч. №436	1	961 458,11	2 680 211,59
	2	961 447,12	2 680 231,94
	3	961 408,31	2 680 211,54
	4	961 409,18	2 680 209,84
	5	961 418,97	2 680 190,67
Уч. №438	1	961 423,85	2 680 273,51
	2	961 421,19	2 680 272,09
	3	961 385,48	2 680 253,18
	4	961 391,04	2 680 242,90
	5	961 397,55	2 680 231,91
	6	961 433,94	2 680 251,14
	7	961 436,10	2 680 252,31
Уч. №439	1	961 423,85	2 680 273,51
	2	961 421,19	2 680 272,09
	3	961 385,48	2 680 253,18
	4	961 373,62	2 680 275,10
	5	961 382,07	2 680 279,86
	6	961 391,89	2 680 285,00
	7	961 400,67	2 680 289,58
	8	961 411,35	2 680 295,17
Уч. №443	1	961 501,00	2 680 145,08
	2	961 539,68	2 680 164,52
	3	961 526,88	2 680 186,23
	4	961 489,11	2 680 167,20
Уч. №445	1	961 476,91	2 680 189,16
	2	961 514,17	2 680 207,81
	3	961 501,34	2 680 229,51
	4	961 464,78	2 680 211,38
Уч. №460	1	961 434,34	2 680 331,74
	2	961 445,05	2 680 313,39
	3	961 451,68	2 680 316,74
	4	961 487,94	2 680 335,58
	5	961 477,53	2 680 354,03
Уч. №462	1	961 630,35	2 680 182,52
	2	961 626,73	2 680 189,62
	3	961 618,85	2 680 204,62
	4	961 580,24	2 680 184,73
	5	961 592,39	2 680 162,89
Уч. №463	1	961 605,42	2 680 226,30
	2	961 606,91	2 680 227,01
	3	961 618,85	2 680 204,62
	4	961 580,24	2 680 184,73
	5	961 569,35	2 680 205,81
Уч. №472	1	961 630,35	2 680 182,52
	2	961 626,73	2 680 189,62
	3	961 618,85	2 680 204,62
	4	961 655,21	2 680 222,86
	5	961 667,15	2 680 200,63
	6	961 630,99	2 680 181,20
Уч. №493	1	961 214,82	2 679 702,32
	2	961 258,43	2 679 724,82
	3	961 245,69	2 679 748,71
	4	961 202,03	2 679 727,26
Уч. №495	1	961 191,13	2 679 749,14
	2	961 232,95	2 679 770,84
	3	961 220,63	2 679 794,07
	4	961 178,89	2 679 772,10
Уч. №500	1	961 131,98	2 679 860,58
	2	961 121,35	2 679 881,76
	3	961 128,18	2 679 885,29
	4	961 161,78	2 679 902,93
	5	961 167,93	2 679 891,93
	6	961 173,38	2 679 881,78
	7	961 160,18	2 679 874,73
Уч. №506	1	961 408,07	2 680 385,01
	2	961 419,39	2 680 361,95
	3	961 375,04	2 680 340,19
	4	961 363,96	2 680 363,35
Уч. №507	1	961 408,07	2 680 385,01
	2	961 395,86	2 680 411,08
	3	961 352,12	2 680 388,08
	4	961 363,96	2 680 363,35
Уч. №508	1	961 385,18	2 680 431,80
	2	961 395,86	2 680 411,08
	3	961 352,12	2 680 388,08
	4	961 342,08	2 680 409,02
Уч. №511	1	961 408,07	2 680 385,01
	2	961 419,39	2 680 361,95
	3	961 420,66	2 680 362,34
	4	961 460,86	2 680 383,01
	5	961 449,32	2 680 405,25
Уч. №512	1	961 408,07	2 680 385,01
	2	961 395,86	2 680 411,08
	3	961 400,25	2 680 413,17
	4	961 435,70	2 680 431,52
	5	961 449,32	2 680 405,25
Уч. №524	1	961 387,60	2 680 542,73
	2	961 423,37	2 680 560,66
	3	961 411,83	2 680 582,38
	4	961 376,43	2 680 564,83

Таблица земельного участка, вновь образуемого путем перераспределения исходного земельного участка с КН 86:02:1001001:734 и земель, государственная собственность на которые не разграничена				
Кадастровый квартал: 86:02:1001001		Категория земель: земли населенных пунктов		
№ п/п	Адрес (местоположение) земельного участка	Площадь, кв.м	Периметр, м	Вид разрешенного использования
Сведения об исходном земельном участке				
1.	Ханты-Мансийский автономный округ – Югра, г.Ханты-Мансийск, СНТ «Геофизик-2», участок №3 КН 86:02:1001001:734	1 027	133,06	Для садоводства и огородничества
Сведения об образуемом земельном участке				
1.	Ханты-Мансийский автономный округ – Югра, г.Ханты-Мансийск, СНТ «Геофизик-2», участок №3	1 030	133,06	Для садоводства и огородничества

Таблица земельного участка, вновь образуемого путем перераспределения исходного земельного участка с КН 86:02:1001001:863 и земель, государственная собственность на которые не разграничена					
Кадастровый квартал: 86:02:1001001			Категория земель: земли населенных пунктов		
№ п/п	Адрес земельного участка (местоположение)		Площадь, кв.м	Периметр, м	Вид разрешенного использования
Сведения об исходном земельном участке					
2.	Ханты-Мансийский автономный округ – Югра, г.Ханты-Мансийск, СНТ «Геофизик-2», участок №6 КН 86:02:1001001:863		932	126,71	Для садоводства и огородничества
Сведения об образуемом земельном участке					
2.	Ханты-Мансийский автономный округ – Югра, г.Ханты-Мансийск, СНТ «Геофизик-2», участок №6		942	127,05	Для садоводства и огородничества
Таблица земельного участка, вновь образуемого путем перераспределения исходного земельного участка с КН 86:02:1001001:941 и земель, государственная собственность на которые не разграничена					
Кадастровый квартал: 86:02:1001001			Категория земель: земли населенных пунктов		
№ п/п	Адрес земельного участка (местоположение)		Площадь, кв.м	Периметр, м	Вид разрешенного использования
Сведения об исходном земельном участке					
3.	Ханты-Мансийский автономный округ – Югра, г.Ханты-Мансийск, СНТ «Геофизик-2», участок №13 КН 86:02:1001001:941		1 021	133,31	Для садоводства и огородничества
Сведения об образуемом земельном участке					
3.	Ханты-Мансийский автономный округ – Югра, г.Ханты-Мансийск, СНТ «Геофизик-2», участок №13		1 023	133,55	Для садоводства и огородничества
Таблица земельного участка, вновь образуемого путем перераспределения исходного земельного участка с КН 86:02:1001001:77 и земель, государственная собственность на которые не разграничена					
Кадастровый квартал: 86:02:1001001			Категория земель: земли населенных пунктов		
№ п/п	Адрес земельного участка (местоположение)		Площадь, кв.м	Периметр, м	Вид разрешенного использования
Сведения об исходном земельном участке					
4.	Ханты-Мансийский автономный округ – Югра, г.Ханты-Мансийск, СНТ «Геофизик-2», участок №15 КН 86:02:1001001:77		999	129,84	Для садоводства и огородничества
Сведения об образуемом земельном участке					
4.	Ханты-Мансийский автономный округ – Югра, г.Ханты-Мансийск, СНТ «Геофизик-2», участок №15		1 084	136,28	Для садоводства и огородничества
Таблица земельного участка, вновь образуемого путем перераспределения исходного земельного участка с КН 86:02:1001001:1096 и земель, государственная собственность на которые не разграничена					
Кадастровый квартал: 86:02:1001001			Категория земель: земли населенных пунктов		
№ п/п	Адрес земельного участка (местоположение)		Площадь, кв.м	Периметр, м	Вид разрешенного использования
Сведения об исходном земельном участке					
5.	Ханты-Мансийский автономный округ – Югра, г.Ханты-Мансийск, СНТ «Геофизик-2», участок №20 КН 86:02:1001001:1096		1 000	129,64	Для садоводства и огородничества
Сведения об образуемом земельном участке					
5.	Ханты-Мансийский автономный округ – Югра, г.Ханты-Мансийск, СНТ «Геофизик-2», участок №20		1 086	136,36	Для садоводства и огородничества
Таблица земельного участка, вновь образуемого путем перераспределения исходного земельного участка с КН 86:02:1001001:71 и земель, государственная собственность на которые не разграничена					
Кадастровый квартал: 86:02:1001001			Категория земель: земли населенных пунктов		
№ п/п	Адрес земельного участка (местоположение)		Площадь, кв.м	Периметр, м	Вид разрешенного использования
Сведения об исходном земельном участке					
6.	Ханты-Мансийский автономный округ – Югра, г.Ханты-Мансийск, СНТ «Геофизик-2», участок №44 (43) КН 86:02:1001001:71		998	130,12	Для садоводства и огородничества
Сведения об образуемом земельном участке					
6.	Ханты-Мансийский автономный округ – Югра, г.Ханты-Мансийск, СНТ «Геофизик-2», участок №44 (43)		1 026	132,21	Для садоводства и огородничества
Таблица земельного участка, вновь образуемого путем перераспределения исходного земельного участка с КН 86:02:1001001:1085 и земель, государственная собственность на которые не разграничена					
Кадастровый квартал: 86:02:1001001			Категория земель: земли населенных пунктов		
№ п/п	Адрес земельного участка (местоположение)		Площадь, кв.м	Периметр, м	Вид разрешенного использования
Сведения об исходном земельном участке					
7.	Ханты-Мансийский автономный округ – Югра, г.Ханты-Мансийск, СНТ «Геофизик-2», участок №57 КН 86:02:1001001:1085		1 000	134,75	Для садоводства и огородничества
Сведения об образуемом земельном участке					
7.	Ханты-Мансийский автономный округ – Югра, г.Ханты-Мансийск, СНТ «Геофизик-2», участок №57		1 070	140,89	Для садоводства и огородничества
Таблица земельного участка, вновь образуемого путем перераспределения исходного земельного участка с КН 86:02:1001001:983 и земель, государственная собственность на которые не разграничена					
Кадастровый квартал: 86:02:1001001			Категория земель: земли населенных пунктов		
№ п/п	Адрес земельного участка (местоположение)		Площадь, кв.м	Периметр, м	Вид разрешенного использования
Сведения об исходном земельном участке					
8.	Ханты-Мансийский автономный округ – Югра, г.Ханты-Мансийск, СНТ «Геофизик-2», участок №59 КН 86:02:1001001:983		1 004	132,68	Для садоводства и огородничества

[illegible][illegible]

[illegible][illegible]

[illegible][illegible]

№ п/п	Адрес земельного участка (местоположение)	Площадь, кв.м	Периметр, м	Вид разрешенного использования
Сведения об исходном земельном участке				
49.	Ханты-Мансийский автономный округ – Югра, г.Ханты-Мансийск, СНТ «Геофизик-2», участок №500 КН 86:02:1001001:744	1 088	138,96	Для садоводства и огородничества
Сведения об образуемом земельном участке				
49.	Ханты-Мансийский автономный округ – Югра, г.Ханты-Мансийск, СНТ «Геофизик-2», участок №500	1 113	139,97	Для садоводства и огородничества
Таблица земельного участка, вновь образуемого путем перераспределения исходного земельного участка с КН 86:02:1001001:1702 и земель, государственная собственность на которые не разграничена				
Кадастровый квартал: 86:02:1001001		Категория земель: земли населенных пунктов		
№ п/п	Адрес земельного участка (местоположение)	Площадь, кв.м	Периметр, м	Вид разрешенного использования
Сведения об исходном земельном участке				
50.	Ханты-Мансийский автономный округ – Югра, г.Ханты-Мансийск, СНТ «Геофизик-2», участок №506 КН 86:02:1001001:1702	1 106	143,86	Для садоводства и огородничества
Сведения об образуемом земельном участке				
50.	Ханты-Мансийский автономный округ – Югра, г.Ханты-Мансийск, СНТ «Геофизик-2», участок №506	1 265	149,88	Для садоводства и огородничества
Таблица земельного участка, вновь образуемого путем перераспределения исходного земельного участка с КН 86:02:1001001:1904 и земель, государственная собственность на которые не разграничена				
Кадастровый квартал: 86:02:1001001		Категория земель: земли населенных пунктов		
№ п/п	Адрес земельного участка (местоположение)	Площадь, кв.м	Периметр, м	Вид разрешенного использования
Сведения об исходном земельном участке				
51.	Ханты-Мансийский автономный округ – Югра, г.Ханты-Мансийск, СНТ «Геофизик-2», участок №507 КН 86:02:1001001:1904	1 028	133,05	Для садоводства и огородничества
Сведения об образуемом земельном участке				
51.	Ханты-Мансийский автономный округ – Югра, г.Ханты-Мансийск, СНТ «Геофизик-2», участок №507	1 384	154,77	Для садоводства и огородничества
Таблица земельного участка, вновь образуемого путем перераспределения исходного земельного участка с КН 86:02:1001001:2393 и земель, государственная собственность на которые не разграничена				
Кадастровый квартал: 86:02:1001001		Категория земель: земли населенных пунктов		
№ п/п	Адрес земельного участка (местоположение)	Площадь, кв.м	Периметр, м	Вид разрешенного использования
Сведения об исходном земельном участке				
52.	Ханты-Мансийский автономный округ – Югра, г.Ханты-Мансийск, СНТ «Геофизик-2», участок №508 КН 86:02:1001001:2393	1 000	132,59	Для садоводства и огородничества
Сведения об образуемом земельном участке				
52.	Ханты-Мансийский автономный округ – Югра, г.Ханты-Мансийск, СНТ «Геофизик-2», участок №508	1 141	144,7	Для садоводства и огородничества
Таблица земельного участка, вновь образуемого путем перераспределения исходного земельного участка с КН 86:02:1001001:1235 и земель, государственная собственность на которые не разграничена				
Кадастровый квартал: 86:02:1001001		Категория земель: земли населенных пунктов		
№ п/п	Адрес земельного участка (местоположение)	Площадь, кв.м	Периметр, м	Вид разрешенного использования
Сведения об исходном земельном участке				
53.	Ханты-Мансийский автономный округ – Югра, г.Ханты-Мансийск, СНТ «Геофизик-2», участок №511 КН 86:02:1001001:1235	1 023	136,57	Для садоводства и огородничества
Сведения об образуемом земельном участке				
53.	Ханты-Мансийский автономный округ – Югра, г.Ханты-Мансийск, СНТ «Геофизик-2», участок №511	1 178	143,22	Для садоводства и огородничества
Таблица земельного участка, вновь образуемого путем перераспределения исходного земельного участка с КН 86:02:1001001:252 и земель, государственная собственность на которые не разграничена				
Кадастровый квартал: 86:02:1001001		Категория земель: земли населенных пунктов		
№ п/п	Адрес земельного участка (местоположение)	Площадь, кв.м	Периметр, м	Вид разрешенного использования
Сведения об исходном земельном участке				
54.	Ханты-Мансийский автономный округ – Югра, г.Ханты-Мансийск, СНТ «Геофизик-2», участок №512 КН 86:02:1001001:252	994	129,66	Для садоводства и огородничества
Сведения об образуемом земельном участке				
54.	Ханты-Мансийский автономный округ – Югра, г.Ханты-Мансийск, СНТ «Геофизик-2», участок №512	1 320	149,11	Для садоводства и огородничества
Таблица земельного участка, вновь образуемого путем перераспределения исходного земельного участка с КН 86:02:1001001:424 и земель, государственная собственность на которые не разграничена				
Кадастровый квартал: 86:02:1001001		Категория земель: земли населенных пунктов		
№ п/п	Адрес земельного участка (местоположение)	Площадь, кв.м	Периметр, м	Вид разрешенного использования
Сведения об исходном земельном участке				
55.	Ханты-Мансийский автономный округ – Югра, г.Ханты-Мансийск, СНТ «Геофизик-2», участок №524 КН 86:02:1001001:424	974	127,89	Для садоводства и огородничества
Сведения об образуемом земельном участке				
55.	Ханты-Мансийский автономный округ – Югра, г.Ханты-Мансийск, СНТ «Геофизик-2», участок №524	981	128,87	Для садоводства и огородничества

Таблица точек земельных участков, поставленных на государственный кадастровый учет, как ранее учтенные, требующие уточнения границ и площади		
Номер точки	X	Y
1	961 196,69	2 679 440,82
2	961 196,43	2 679 441,28
3	961 185,18	2 679 462,38
4	961 220,06	2 679 480,44
5	961 222,83	2 679 482,08
6	961 235,66	2 679 460,18
7	961 234,73	2 679 515,03
8	961 216,23	2 679 506,48
9	961 205,02	2 679 527,92
10	961 193,44	2 679 550,53
11	961 181,86	2 679 573,13
12	961 196,38	2 679 635,05
13	961 207,32	2 679 612,64
14	961 222,23	2 679 619,95
15	961 218,69	2 679 590,39
16	961 232,01	2 679 596,79
17	961 241,34	2 679 601,07
18	961 229,96	2 679 569,21
19	961 230,94	2 679 569,81
20	961 242,04	2 679 546,50
21	961 254,13	2 679 523,78
22	961 249,18	2 679 521,03
23	961 299,87	2 679 439,06
24	961 306,48	2 679 427,03
25	961 311,88	2 679 417,31
26	961 348,17	2 679 436,20
27	961 336,49	2 679 458,31
28	961 278,68	2 679 565,75
29	961 267,62	2 679 587,00
30	961 248,53	2 679 604,43
31	961 255,42	2 679 608,53
32	961 233,06	2 679 625,71
33	961 243,88	2 679 630,43
34	961 233,17	2 679 651,34
35	961 239,85	2 679 653,88
36	961 251,53	2 679 631,79
37	961 353,92	2 679 524,19
38	961 342,10	2 679 546,22
39	961 330,30	2 679 568,27
40	961 320,14	2 679 587,24
41	961 289,92	2 679 651,50
42	961 279,87	2 679 672,14
43	961 278,98	2 679 673,93
44	961 360,50	2 679 607,21
45	961 363,18	2 679 608,59
46	961 372,56	2 679 589,85
47	961 383,73	2 679 567,48
48	961 394,90	2 679 545,12
49	961 413,67	2 679 528,14
50	961 402,43	2 679 549,40
51	961 371,83	2 679 697,23
52	961 385,33	2 679 703,13
53	961 383,52	2 679 673,57
54	961 405,85	2 679 630,84
55	961 410,32	2 679 633,14
56	961 415,54	2 679 635,32
57	961 418,07	2 679 608,36
58	961 430,84	2 679 584,96
59	961 430,41	2 679 587,74
60	961 448,69	2 679 597,68
61	961 439,36	2 679 569,68
62	961 441,45	2 679 565,91
63	961 451,34	2 679 546,57
64	961 457,48	2 679 602,27
65	961 466,42	2 679 606,85
66	961 455,00	2 679 628,04
67	961 443,34	2 679 650,18
68	961 419,87	2 679 691,85
69	961 395,03	2 679 708,38
70	961 407,43	2 679 714,98
71	961 458,63	2 679 631,11
72	961 471,49	2 679 608,03
73	961 549,63	2 679 542,23
74	961 541,07	2 679 560,77
75	961 540,79	2 679 560,63
76	961 539,56	2 679 562,87
77	961 507,76	2 679 627,36
78	961 495,38	2 679 649,34
79	961 494,81	2 679 650,33
80	961 463,87	2 679 717,25
81	961 470,26	2 679 720,26
82	961 451,95	2 679 739,06
83	961 439,03	2 679 761,88
84	961 475,98	2 679 780,74
85	961 487,20	2 679 757,97
86	961 498,49	2 679 734,99
87	961 577,27	2 679 581,90
88	961 588,08	2 679 561,59
89	961 539,41	2 679 669,37
90	961 526,08	2 679 693,31
91	961 539,68	2 679 700,20
92	961 548,14	2 679 704,05
93	961 563,77	2 679 711,41
94	961 572,74	2 679 693,41
95	961 575,79	2 679 687,28
96	961 657,43	2 679 651,15
97	961 646,17	2 679 673,44
98	961 588,18	2 679 784,11
99	961 576,60	2 679 806,24
100	961 613,96	2 679 825,87
101	961 625,80	2 679 803,87
102	961 637,25	2 679 781,68
103	961 683,33	2 679 693,02
104	961 694,40	2 679 670,90
105	961 672,67	2 679 799,50
106	961 661,14	2 679 821,69
107	961 724,34	2 679 796,49
108	961 734,19	2 679 776,58
109	961 769,59	2 679 793,21
110	961 760,92	2 679 812,90
111	961 796,75	2 679 846,79
112	961 805,99	2 679 823,51
113	961 806,29	2 679 822,75
114	961 814,08	2 679 801,21
115	961 814,54	2 679 799,94
116	961 851,63	2 679 816,54
117	961 842,72	2 679 839,94
118	961 833,76	2 679 863,33

119	961 203,65	2 679 925,22
120	961 214,97	2 679 902,62
121	961 345,12	2 679 745,77
122	961 334,00	2 679 768,03
123	961 299,45	2 679 837,01
124	961 288,84	2 679 857,43
125	961 253,23	2 679 923,23
126	961 242,23	2 679 943,19
127	961 323,21	2 679 876,38
128	961 333,56	2 679 855,81
129	961 369,18	2 679 786,61
130	961 380,52	2 679 764,33
131	961 398,04	2 679 747,19
132	961 387,62	2 679 768,05
133	961 340,90	2 679 859,87
134	961 330,13	2 679 880,20
135	961 365,46	2 679 900,41
136	961 376,45	2 679 879,81
137	961 423,88	2 679 789,70
138	961 424,99	2 679 787,64
139	961 435,67	2 679 767,67
140	961 439,37	2 679 769,68
141	961 473,10	2 679 786,58
142	961 461,51	2 679 808,73
143	961 454,76	2 679 833,41
144	961 466,31	2 679 811,24
145	961 477,84	2 679 789,07
146	961 517,09	2 679 809,54
147	961 505,54	2 679 831,71
148	961 494,01	2 679 853,90
149	961 447,85	2 679 942,60
150	961 436,32	2 679 964,78
151	961 473,19	2 679 984,03
152	961 484,84	2 679 961,77
153	961 505,88	2 679 940,82
154	961 494,14	2 679 962,88
155	961 482,45	2 679 984,94
156	961 521,44	2 680 005,87
157	961 533,32	2 679 983,88
158	961 545,19	2 679 961,90
159	961 564,17	2 680 028,01
160	961 552,39	2 680 050,06
161	961 566,13	2 680 114,66
162	961 578,10	2 680 092,72
163	961 590,09	2 680 070,79
164	961 602,07	2 680 048,85
165	961 637,17	2 680 068,02
166	961 625,20	2 680 089,97
167	961 613,21	2 680 111,89
168	961 601,23	2 680 133,84
169	961 679,46	2 680 090,98
170	961 691,61	2 680 069,14
171	961 727,17	2 680 089,15
172	961 715,31	2 680 111,17
173	960 869,38	2 679 979,78
174	960 862,08	2 679 975,78
175	960 852,00	2 679 995,12
176	960 856,18	2 679 997,28
177	960 886,58	2 680 014,85
178	960 896,27	2 679 994,83
179	960 880,58	2 679 986,03
180	960 964,94	2 679 867,23
181	960 974,30	2 679 844,97
182	960 975,96	2 679 842,23
183	961 009,68	2 679 860,59
184	961 004,88	2 679 869,36
185	961 015,16	2 679 881,75
186	961 010,41	2 679 890,74
187	960 926,61	2 680 060,34
188	960 936,63	2 680 041,23
189	960 941,11	2 680 043,70
190	961 241,01	2 679 945,40
191	960 965,40	2 680 082,19
192	961 086,96	2 680 037,64
193	961 098,69	2 680 016,52
194	961 137,96	2 680 036,07
195	961 126,19	2 680 057,96
196	961 213,85	2 679 994,15
197	961 226,37	2 679 971,79
198	961 227,33	2 679 972,18
199	961 263,03	2 679 990,27
200	961 251,27	2 680 012,32
201	961 257,78	2 680 015,19
202	961 269,84	2 679 993,28
203	961 305,71	2 680 011,73
204	961 293,99	2 680 033,15
205	961 349,93	2 680 033,58
206	961 361,22	2 680 012,41
207	961 400,66	2 680 033,30
208	961 389,61	2 680 054,60
209	961 427,22	2 680 276,53
210	961 439,70	2 680 254,88
211	961 540,18	2 680 163,67
212	961 539,68	2 680 164,52
213	961 527,45	2 680 185,25
214	961 526,88	2 680 186,23
215	961 514,75	2 680 206,83
216	961 476,58	2 680 271,52
217	961 463,90	2 680 293,02
218	961 462,95	2 680 294,63
219	961 551,25	2 680 225,79
220	961 563,65	2 680 204,06
221	961 576,06	2 680 182,33
222	961 604,54	2 680 141,06
223	961 592,39	2 680 162,89
224	961 569,35	2 680 205,81
225	961 556,85	2 680 228,60
226	961 526,42	2 680 380,97
227	961 535,88	2 680 362,64
228	961 537,73	2 680 358,72
229	961 546,09	2 680 340,93
230	961 548,70	2 680 336,32
231	961 583,17	2 680 273,99
232	961 586,27	2 680 275,65
233	961 594,58	2 680 249,91
234	961 595,17	2 680 248,65
235	961 605,42	2 680 226,29
236	961 606,89	2 680 227,01
237	961 630,35	2 680 182,52
238	961 641,99	2 680 160,42
239	961 631,12	2 680 268,13

240	961 622,43	2 680 285,20
241	961 617,84	2 680 293,47
242	961 583,48	2 680 355,59
243	961 571,51	2 680 377,20
244	961 559,50	2 680 399,12
245	961 268,86	2 679 789,31
246	961 256,08	2 679 812,66
247	961 220,37	2 679 878,62
248	961 208,88	2 679 899,93
249	961 191,53	2 679 891,03
250	961 173,38	2 679 881,78
251	961 183,64	2 679 862,82
252	961 185,10	2 679 860,13
253	961 220,63	2 679 794,06
254	961 232,95	2 679 770,84
255	961 268,99	2 679 705,36
256	961 280,98	2 679 683,06
257	961 236,54	2 679 660,53
258	961 224,85	2 679 683,14
259	961 305,53	2 680 278,27
260	961 294,68	2 680 299,91
261	961 283,46	2 680 322,27
262	961 276,13	2 680 435,87
263	961 288,94	2 680 410,76
264	961 321,36	2 680 343,05
265	961 331,87	2 680 320,32
266	961 342,18	2 680 298,05
267	961 323,13	2 680 428,95
268	961 310,05	2 680 454,93
269	961 422,41	2 680 476,09
270	961 434,61	2 680 453,68
271	961 444,41	2 680 433,98
272	961 480,33	2 680 451,88
273	961 470,02	2 680 471,32
274	961 469,60	2 680 472,10
275	961 457,89	2 680 494,15
276	961 446,27	2 680 516,26
277	961 483,42	2 680 534,81
278	961 494,66	2 680 512,51

Таблица земельных участков, поставленных на государственный кадастровый учет, как ранее учтенные, требующие уточнения границ и площади				
Кадастровый квартал: 86:02:1001001		Категория земель: земли населенных пунктов		
№ п/п	Адрес (местоположение) земельного участка	Площадь, кв.м	Пери-метр, м	Вид разрешенного исполь-зования
Сведения о существующих земельных участках				
1.	Ханты-Мансийский автономный округ – Югра, г.Ханты-Мансийск, СНТ «Геофизик-2», участок №14 КН 86:02:1001001:2486	1 066	135,84	Для садоводства и огород-ничества
2.	Ханты-Мансийский автономный округ – Югра, г.Ханты-Мансийск, СНТ «Геофизик-2», участок №26 КН 86:02:1001001:2240	1 039	133,04	Для садоводства и огород-ничества
3.	Ханты-Мансийский автономный округ – Югра, г.Ханты-Мансийск, СНТ «Геофизик-2», участок №27 КН 86:02:1001001:1010	1 053	133,56	Для садоводства и огород-ничества
4.	Ханты-Мансийский автономный округ – Югра, г.Ханты-Мансийск, СНТ «Геофизик-2», участок №28 КН 86:02:1001001: 2381	1 008	131,08	Для садоводства и огород-ничества
5.	Ханты-Мансийский автономный округ – Югра, г.Ханты-Мансийск, СНТ «Геофизик-2», участок №31 КН 86:02:1001001:2440	1 025	132,13	Для садоводства и огород-ничества
6.	Ханты-Мансийский автономный округ – Югра, г.Ханты-Мансийск, СНТ «Геофизик-2», участок №37 КН 86:02:1001001:253	1 033	132,72	Для садоводства и огород-ничества
7.	Ханты-Мансийский автономный округ – Югра, г.Ханты-Мансийск, СНТ «Геофизик-2», участок №38 КН 86:02:1001001:1722	994	131,4	Для садоводства и огород-ничества
8.	Ханты-Мансийский автономный округ – Югра, г.Ханты-Мансийск, СНТ «Геофизик-2», участок №40 КН 86:02:1001001:1959	972	129,34	Для садоводства и огород-ничества
9.	Ханты-Мансийский автономный округ – Югра, г.Ханты-Мансийск, СНТ «Геофизик-2», участок №50 КН 86:02:1001001: 2294	1 088	137,07	Для садоводства и огород-ничества
10.	Ханты-Мансийский автономный округ – Югра, г.Ханты-Мансийск, СНТ «Геофизик-2», участок №54 КН 86:02:1001001:1693	1 160	142,76	Для садоводства и огород-ничества
11.	Ханты-Мансийский автономный округ – Югра, г.Ханты-Мансийск, СНТ «Геофизик-2», участок №56 КН 86:02:1001001:1578	1 013	137,97	Для садоводства и огород-ничества
12.	Ханты-Мансийский автономный округ – Югра, г.Ханты-Мансийск, СНТ «Геофизик-2», участок №63 КН 86:02:1001001:1951	1 053	134,13	Для садоводства и огород-ничества
13.	Ханты-Мансийский автономный округ – Югра, г.Ханты-Мансийск, СНТ «Геофизик-2», участок №75 КН 86:02:1001001:2346	1 001	136,16	Для садоводства и огород-ничества
14.	Ханты-Мансийский автономный округ – Югра, г.Ханты-Мансийск, СНТ «Геофизик-2», участок №76 КН 86:02:1001001:2234	1 054	134,66	Для садоводства и огород-ничества
15.	Ханты-Мансийский автономный округ – Югра, г.Ханты-Мансийск, СНТ «Геофизик-2», участок №79 КН 86:02:1001001:74	1 044	133,15	Для садоводства и огород-ничества
16.	Ханты-Мансийский автономный округ – Югра, г.Ханты-Мансийск, СНТ «Геофизик-2», участок №85 КН 86:02:1001001:1263	1 083	134,86	Для садоводства и огород-ничества
17.	Ханты-Мансийский автономный округ – Югра, г.Ханты-Мансийск, СНТ «Геофизик-2», участок №91 КН 86:02:1001001:2432	971	131,59	Для садоводства и огород-ничества

18.	Ханты-Мансийский автономный округ – Югра, г.Ханты-Мансийск, СНТ «Геофизик-2», участок №99 КН 86:02:1001001:1202	1 000	129,39	Для садоводства и огородничества
19.	Ханты-Мансийский автономный округ – Югра, г.Ханты-Мансийск, СНТ «Геофизик-2», участок №100 КН 86:02:1001001:1153	1 051	133,1	Для садоводства и огородничества
20.	Ханты-Мансийский автономный округ – Югра, г.Ханты-Мансийск, СНТ «Геофизик-2», участок №106 КН 86:02:1001001:2489	1 124	136,72	Для садоводства и огородничества
21.	Ханты-Мансийский автономный округ – Югра, г.Ханты-Мансийск, СНТ «Геофизик-2», участок №123 КН 86:02:1001001:892	1 044	133,6	Для садоводства и огородничества
22.	Ханты-Мансийский автономный округ – Югра, г.Ханты-Мансийск, СНТ «Геофизик-2», участок №129 КН 86:02:1001001:893	1 058	134,66	Для садоводства и огородничества
23.	Ханты-Мансийский автономный округ – Югра, г.Ханты-Мансийск, СНТ «Геофизик-2», участок №138 КН 86:02:1001001: 2429	990	129,19	Для садоводства и огородничества
24.	Ханты-Мансийский автономный округ – Югра, г.Ханты-Мансийск, СНТ «Геофизик-2», участок №156 КН 86:02:1001001:2257	865	122,92	Для садоводства и огородничества
25.	Ханты-Мансийский автономный округ – Югра, г.Ханты-Мансийск, СНТ «Геофизик-2», участок №176 КН 86:02:1001001:1898	1 010	130,98	Для садоводства и огородничества
26.	Ханты-Мансийский автономный округ – Югра, г.Ханты-Мансийск, СНТ «Геофизик-2», участок №177 КН 86:02:1001001:1899	1 010	130,86	Для садоводства и огородничества
27.	Ханты-Мансийский автономный округ – Югра, г.Ханты-Мансийск, СНТ «Геофизик-2», участок №190 КН 86:02:1001001:2392	1 086	136,51	Для садоводства и огородничества
28.	Ханты-Мансийский автономный округ – Югра, г.Ханты-Мансийск, СНТ «Геофизик-2», участок №192 .КН 86:02:1001001:2465	994	129,62	Для садоводства и огородничества
29.	Ханты-Мансийский автономный округ – Югра, г.Ханты-Мансийск, СНТ «Геофизик-2», участок №196 КН 86:02:1001001:2370	900	124,22	Для садоводства и огородничества
30.	Ханты-Мансийский автономный округ – Югра, г.Ханты-Мансийск, СНТ «Геофизик-2», участок №201 КН 86:02:1001001:2457	977	130,99	Для садоводства и огородничества
31.	Ханты-Мансийский автономный округ – Югра, г.Ханты-Мансийск, СНТ «Геофизик-2», участок №206 КН 86:02:1001001:2423	944	127,82	Для садоводства и огородничества
32.	Ханты-Мансийский автономный округ – Югра, г.Ханты-Мансийск, СНТ «Геофизик-2», участок №211 КН 86:02:1001001:2482	1 048	134,09	Для садоводства и огородничества
33.	Ханты-Мансийский автономный округ – Югра, г.Ханты-Мансийск, СНТ «Геофизик-2», участок №221 КН 86:02:1001001:2260	1 106	138,53	Для садоводства и огородничества
34.	Ханты-Мансийский автономный округ – Югра, г.Ханты-Мансийск, СНТ «Геофизик-2», участок №222 КН 86:02:1001001: 2261	1 106	138,52	Для садоводства и огородничества
35.	Ханты-Мансийский автономный округ – Югра, г.Ханты-Мансийск, СНТ «Геофизик-2», участок №237 КН 86:02:1001001:2001	1 043	133,38	Для садоводства и огородничества
36.	Ханты-Мансийский автономный округ – Югра, г.Ханты-Мансийск, СНТ «Геофизик-2», участок №246 КН 86:02:1001001:2000	1 112	139,02	Для садоводства и огородничества
37.	Ханты-Мансийский автономный округ – Югра, г.Ханты-Мансийск, СНТ «Геофизик-2», участок №247 КН 86:02:1001001:2	1 108	138,67	Для садоводства и огородничества
38.	Ханты-Мансийский автономный округ – Югра, г.Ханты-Мансийск, СНТ «Геофизик-2», участок №268 КН 86:02:1001001:2459	1 078	136,27	Для садоводства и огородничества
39.	Ханты-Мансийский автономный округ – Югра, г.Ханты-Мансийск, СНТ «Геофизик-2», участок №278 КН 86:02:1001001:1731	1 000	130,0	Для садоводства и огородничества
40.	Ханты-Мансийский автономный округ – Югра, г.Ханты-Мансийск, СНТ «Геофизик-2», участок №279 КН 86:02:1001001:1606	1 000	129,99	Для садоводства и огородничества
41.	Ханты-Мансийский автономный округ – Югра, г.Ханты-Мансийск, СНТ «Геофизик-2», участок №280 КН 86:02:1001001:1607	1 000	129,99	Для садоводства и огородничества
42.	Ханты-Мансийский автономный округ – Югра, г.Ханты-Мансийск, СНТ «Геофизик-2», участок №297 КН 86:02:1001001:2354	1 024	131,95	Для садоводства и огородничества
43.	Ханты-Мансийский автономный округ – Югра, г.Ханты-Мансийск, СНТ «Геофизик-2», участок №309 КН 86:02:1001001: 1670	866	123,0	Для садоводства и огородничества
44.	Ханты-Мансийский автономный округ – Югра, г.Ханты-Мансийск, СНТ «Геофизик-2», участок №312 КН 86:02:1001001:2222	1 205	153,18	Для садоводства и огородничества
45.	Ханты-Мансийский автономный округ – Югра, г.Ханты-Мансийск, СНТ «Геофизик-2», участок №330 КН 86:02:1001001:2275	966	132,59	Для садоводства и огородничества

46.	Ханты-Мансийский автономный округ – Югра, г.Ханты-Мансийск, СНТ «Геофизик-2», участок №356 КН 86:02:1001001:1972	1 078	137,05	Для садоводства и огородничества
47.	Ханты-Мансийский автономный округ – Югра, г.Ханты-Мансийск, СНТ «Геофизик-2», участок №372 КН 86:02:1001001:2494	1 046	133,27	Для садоводства и огородничества
48.	Ханты-Мансийский автономный округ – Югра, г.Ханты-Мансийск, СНТ «Геофизик-2», участок №382 КН 86:02:1001001:1713	998	130,18	Для садоводства и огородничества
49.	Ханты-Мансийский автономный округ – Югра, г.Ханты-Мансийск, СНТ «Геофизик-2», участок №401 КН 86:02:1001001:2480	1 074	137,53	Для садоводства и огородничества
50.	Ханты-Мансийский автономный округ – Югра, г.Ханты-Мансийск, СНТ «Геофизик-2», участок №448 КН 86:02:1001001:1192	1 039	132,34	Для садоводства и огородничества
51.	Ханты-Мансийский автономный округ – Югра, г.Ханты-Мансийск, СНТ «Геофизик-2», участок №453 КН 86:02:1001001:2333	1 016	131,32	Для садоводства и огородничества
52.	Ханты-Мансийский автономный округ – Югра, г.Ханты-Мансийск, СНТ «Геофизик-2», участок №454 КН 86:02:1001001:1931	1 024	131,97	Для садоводства и огородничества
53.	Ханты-Мансийский автономный округ – Югра, г.Ханты-Мансийск, СНТ «Геофизик-2», участок №461 КН 86:02:1001001:1006	1 060	134,86	Для садоводства и огородничества
54.	Ханты-Мансийский автономный округ – Югра, г.Ханты-Мансийск, СНТ «Геофизик-2», участок №464 КН 86:02:1001001: 830	1 120	138,45	Для садоводства и огородничества
55.	Ханты-Мансийский автономный округ – Югра, г.Ханты-Мансийск, СНТ «Геофизик-2», участок №475 КН 86:02:1001001:1188	1 144	137,31	Для садоводства и огородничества
56.	Ханты-Мансийский автономный округ – Югра, г.Ханты-Мансийск, СНТ «Геофизик-2», участок №479 КН 86:02:1001001:2487	974	127,9	Для садоводства и огородничества
57.	Ханты-Мансийский автономный округ – Югра, г.Ханты-Мансийск, СНТ «Геофизик-2», участок №480 КН 86:02:1001001:2016	950	126,19	Для садоводства и огородничества
58.	Ханты-Мансийский автономный округ – Югра, г.Ханты-Мансийск, СНТ «Геофизик-2», участок №485 КН 86:02:1001001:1696	1 063	133,32	Для садоводства и огородничества
59.	Ханты-Мансийский автономный округ – Югра, г.Ханты-Мансийск, СНТ «Геофизик-2», участок №489 КН 86:02:1001001:1310	972	128,51	Для садоводства и огородничества
60.	Ханты-Мансийский автономный округ – Югра, г.Ханты-Мансийск, СНТ «Геофизик-2», участок №491 КН 86:02:1001001:2483	1 259	150,0	Для садоводства и огородничества
61.	Ханты-Мансийский автономный округ – Югра, г.Ханты-Мансийск, СНТ «Геофизик-2», участок №501 КН 86:02:1001001: 2312	1 023	132,81	Для садоводства и огородничества
62.	Ханты-Мансийский автономный округ – Югра, г.Ханты-Мансийск, СНТ «Геофизик-2», участок №501 А КН 86:02:1001001:2484	1 070	135,7	Для садоводства и огородничества
63.	Ханты-Мансийский автономный округ – Югра, г.Ханты-Мансийск, СНТ «Геофизик-2», участок №504 А КН 86:02:1001001:1503	1 111	134,92	Для садоводства и огородничества
64.	Ханты-Мансийский автономный округ – Югра, г.Ханты-Мансийск, СНТ «Геофизик-2», участок №519 КН 86:02:1001001:891	876	123,68	Для садоводства и огородничества
65.	Ханты-Мансийский автономный округ – Югра, г.Ханты-Мансийск, СНТ «Геофизик-2», участок №520 КН 86:02:1001001:890	1 020	130,73	Для садоводства и огородничества
66.	Ханты-Мансийский автономный округ – Югра, г.Ханты-Мансийск, СНТ «Геофизик-2», участок №530 КН 86:02:1001001:2433	1 031	132,57	Для садоводства и огородничества

Таблица точек вновь образуемых земельных участков путем раздела ранее учтенного земельного участка КН 86:02:1001001:2449 с сохранением исходного в измененных границах для постановки на государственный кадастровый учет		
Номер точки	Х	У
1	961 101,69	2 679 531,09
2	961 091,09	2 679 552,61
3	961 125,44	2 679 571,60
4	961 136,48	2 679 548,99
5	961 148,18	2 679 526,24
6	961 208,78	2 679 420,38
7	961 213,48	2 679 411,68
8	961 221,08	2 679 398,23
9	961 222,38	2 679 396,73
10	961 231,75	2 679 377,21
11	961 266,18	2 679 394,02
12	961 267,54	2 679 398,79
13	961 257,91	2 679 417,01
14	961 246,75	2 679 438,79
15	961 186,98	2 679 545,69
16	961 174,39	2 679 568,55
17	961 163,00	2 679 591,25
18	961 160,51	2 679 590,12
19	961 242,04	2 679 546,51
20	961 252,84	2 679 526,20
21	961 254,13	2 679 523,78
22	961 260,18	2 679 511,98
23	961 264,69	2 679 504,18
24	961 265,18	2 679 503,33
25	961 276,89	2 679 482,35
26	961 277,13	2 679 481,91

27	961 288,22	2 679 460,06	148	961 671,59	2 679 715,11
28	961 288,42	2 679 459,66	149	961 683,33	2 679 693,02
29	961 299,73	2 679 439,33	150	961 694,40	2 679 670,90
30	961 299,87	2 679 439,06	151	961 705,62	2 679 648,56
31	961 336,49	2 679 458,31	152	961 716,60	2 679 626,57
32	961 325,28	2 679 479,52	153	961 752,78	2 679 646,05
33	961 313,59	2 679 501,63	154	961 741,70	2 679 666,61
34	961 303,77	2 679 520,22	155	961 730,16	2 679 688,80
35	961 301,77	2 679 523,65	156	961 718,75	2 679 710,75
36	961 289,75	2 679 545,57	157	961 707,24	2 679 732,95
37	961 278,68	2 679 565,75	158	961 695,72	2 679 755,13
38	961 284,50	2 679 568,27	159	961 684,19	2 679 777,31
39	961 295,12	2 679 547,88	160	961 672,67	2 679 799,50
40	961 305,98	2 679 526,47	161	961 661,14	2 679 821,69
41	961 317,69	2 679 504,56	162	961 649,59	2 679 843,94
42	961 329,43	2 679 483,62	163	961 638,26	2 679 864,96
43	961 341,56	2 679 461,99	164	961 670,47	2 679 881,15
44	961 377,54	2 679 480,10	165	961 646,96	2 679 869,34
45	961 365,72	2 679 502,14	166	961 657,47	2 679 847,13
46	961 353,92	2 679 524,19	167	961 668,14	2 679 824,55
47	961 353,64	2 679 524,71	168	961 678,82	2 679 801,93
48	961 342,10	2 679 546,22	169	961 690,52	2 679 779,84
49	961 341,83	2 679 546,73	170	961 701,41	2 679 759,25
50	961 339,67	2 679 545,51	171	961 712,96	2 679 737,44
51	961 331,00	2 679 566,97	172	961 724,57	2 679 715,47
52	961 330,30	2 679 568,27	173	961 736,31	2 679 693,27
53	961 320,14	2 679 587,24	174	961 747,93	2 679 671,34
54	961 372,56	2 679 589,85	175	961 759,67	2 679 649,14
55	961 383,73	2 679 567,48	176	961 789,64	2 679 664,54
56	961 394,90	2 679 545,12	177	961 778,54	2 679 686,95
57	961 406,07	2 679 522,75	178	961 767,45	2 679 709,36
58	961 417,25	2 679 500,40	179	961 756,36	2 679 731,77
59	961 402,43	2 679 549,40	180	961 745,28	2 679 754,19
60	961 390,75	2 679 571,52	181	961 734,19	2 679 776,58
61	961 379,07	2 679 593,62	182	961 724,34	2 679 796,49
62	961 369,72	2 679 611,30	183	961 715,15	2 679 819,65
63	961 348,01	2 679 655,66	184	961 706,02	2 679 843,02
64	961 335,43	2 679 677,93	185	961 696,73	2 679 866,24
65	961 371,83	2 679 697,23	186	961 685,29	2 679 888,61
66	961 383,52	2 679 673,57	187	961 691,47	2 679 891,71
67	961 380,63	2 679 672,12	188	961 722,83	2 679 907,48
68	961 405,85	2 679 630,84	189	961 733,08	2 679 882,61
69	961 415,27	2 679 613,49	190	961 769,59	2 679 793,21
70	961 427,25	2 679 591,54	191	961 779,11	2 679 771,58
71	961 430,84	2 679 584,96	192	961 789,21	2 679 748,65
72	961 439,36	2 679 569,68	193	961 799,31	2 679 725,73
73	961 441,45	2 679 565,91	194	961 809,39	2 679 702,81
74	961 444,23	2 679 567,25	195	961 819,48	2 679 679,88
75	961 451,34	2 679 546,57	196	961 825,79	2 679 683,19
76	961 452,33	2 679 544,63	197	961 816,58	2 679 703,26
			198	961 807,66	2 679 723,26
77	961 479,48	2 679 557,95	199	961 798,65	2 679 743,46
78	961 489,32	2 679 562,82	200	961 789,66	2 679 763,61
79	961 477,42	2 679 584,54	201	961 779,89	2 679 785,49
80	961 462,31	2 679 576,91	202	961 769,88	2 679 807,93
81	961 495,37	2 679 649,34	203	961 749,39	2 679 858,49
82	961 507,77	2 679 627,36	204	961 738,41	2 679 885,16
83	961 530,51	2 679 583,05	205	961 728,14	2 679 910,15
84	961 538,09	2 679 565,58	206	961 764,19	2 679 928,29
85	961 539,56	2 679 562,87	207	961 775,03	2 679 901,45
86	961 577,27	2 679 581,90	208	961 785,87	2 679 874,14
87	961 566,12	2 679 602,81	209	961 806,29	2 679 822,75
88	961 544,12	2 679 646,01	210	961 809,67	2 679 813,39
89	961 532,49	2 679 668,15	211	961 814,08	2 679 801,21
90	961 539,41	2 679 669,37	212	961 814,54	2 679 799,94
91	961 551,60	2 679 647,47	213	961 823,35	2 679 781,20
92	961 563,80	2 679 625,59	214	961 825,20	2 679 777,25
93	961 575,18	2 679 602,35	215	961 832,70	2 679 761,23
94	961 586,59	2 679 579,37	216	961 835,94	2 679 754,34
95	961 629,07	2 679 581,80	217	961 842,09	2 679 741,23
96	961 621,73	2 679 596,21	218	961 846,84	2 679 731,11
97	961 617,71	2 679 604,08			
98	961 609,96	2 679 619,26	219	961 850,04	2 679 724,23
99	961 608,20	2 679 622,75	220	961 851,36	2 679 721,40
100	961 598,09	2 679 642,53	221	961 860,64	2 679 701,43
101	961 596,70	2 679 645,05	222	961 893,99	2 679 718,89
102	961 595,04	2 679 648,65	223	961 884,57	2 679 742,01
103	961 586,94	2 679 664,91	224	961 823,42	2 679 890,25
104	961 583,89	2 679 671,03	225	961 812,74	2 679 918,03
105	961 575,79	2 679 687,28	226	961 321,39	2 679 705,52
106	961 572,74	2 679 693,41	227	961 309,49	2 679 727,50
107	961 563,77	2 679 711,41	228	961 297,94	2 679 748,88
108	961 561,37	2 679 715,68	229	961 285,74	2 679 771,47
109	961 551,49	2 679 734,26	230	961 273,88	2 679 793,25
110	961 549,62	2 679 737,78	231	961 261,40	2 679 816,16
111	961 540,19	2 679 755,59	232	961 250,51	2 679 836,14
112	961 537,85	2 679 759,86	233	961 238,64	2 679 857,95
113	961 533,61	2 679 767,58	234	961 226,37	2 679 880,45
114	961 527,95	2 679 778,11	235	961 214,97	2 679 902,62
115	961 526,06	2 679 781,91	236	961 253,23	2 679 923,23
116	961 517,15	2 679 799,83	237	961 265,02	2 679 901,28
117	961 516,19	2 679 801,77	238	961 277,51	2 679 879,22
118	961 559,97	2 679 824,56	239	961 288,84	2 679 857,43
119	961 570,79	2 679 803,99	240	961 299,45	2 679 837,01
120	961 582,43	2 679 781,86	241	961 311,01	2 679 814,05
121	961 594,07	2 679 759,73	242	961 322,44	2 679 791,50
122	961 605,72	2 679 737,60	243	961 334,00	2 679 768,03
123	961 617,36	2 679 715,47	244	961 345,12	2 679 745,77
124	961 629,00	2 679 693,33	245	961 357,05	2 679 723,79
125	961 641,99	2 679 668,64	246	961 369,18	2 679 786,61
126	961 632,11	2 679 663,47	247	961 357,00	2 679 810,51
127	961 643,65	2 679 641,29	248	961 323,21	2 679 876,38
128	961 653,65	2 679 646,49	249	961 312,11	2 679 898,42
129	961 663,93	2 679 626,95	250	961 284,27	2 679 966,65
130	961 675,56	2 679 604,84	251	961 295,81	2 679 944,89
131	961 681,01	2 679 607,39	252	961 307,53	2 679 922,82
132	961 669,18	2 679 629,11	253	961 318,68	2 679 901,81
133	961 657,43	2 679 651,15	254	961 330,14	2 679 880,20
134	961 634,52	2 679 695,59	255	961 363,17	2 679 816,96
135	961 622,94	2 679 717,72	256	961 376,17	2 679 790,39
136	961 611,35	2 679 739,85	257	961 423,88	2 679 789,70
137	961 599,77	2 679 761,98	258	961 413,04	2 679 809,94
138	961 588,18	2 679 784,11	259	961 412,50	2 679 809,65
139	961 576,60	2 679 806,24	260	961 412,08	2 679 811,75
140	961 565,50	2 679 827,43	261	961 400,06	2 679 833,70
141	961 602,77	2 679 846,65	262	961 399,09	2 679 835,51
142	961 613,96	2 679 825,87	263	961 388,67	2 679 855,97
143	961 625,80	2 679 803,87	264	961 387,67	2 679 857,94
144	961 637,25	2 679 781,68	265	961 377,27	2 679 878,22
145	961 648,71	2 679 759,49	266	961 376,45	2 679 879,81
146	961 660,15	2 679 737,30	267	961 365,46	2 679 900,41
147	961 669,69	2 679 714,29	268	961 354,45	2 679 920,93

269	961 343,37	2 679 942,20	391	961 728,08	2 680 003,60
270	961 331,84	2 679 964,34	392	961 715,92	2 680 025,44
271	961 320,72	2 679 985,20	393	961 703,78	2 680 047,29
272	961 369,72	2 679 983,95	394	961 691,61	2 680 069,14
273	961 381,10	2 679 962,71	395	961 679,46	2 680 090,98
274	961 392,42	2 679 941,55	396	961 667,16	2 680 113,09
275	961 403,19	2 679 920,06	397	961 655,67	2 680 134,71
276	961 415,12	2 679 897,32	398	961 644,25	2 680 155,97
277	961 426,73	2 679 875,16	399	961 680,91	2 680 174,91
278	961 438,32	2 679 853,03	400	961 692,60	2 680 153,36
279	961 449,91	2 679 830,87	401	961 703,76	2 680 132,19
280	961 461,51	2 679 808,73	402	961 715,31	2 680 111,17
281	961 454,77	2 679 833,42	403	961 727,16	2 680 089,16
282	961 443,22	2 679 855,60	404	961 739,02	2 680 067,14
283	961 431,69	2 679 877,77	405	961 750,89	2 680 045,12
284	961 420,15	2 679 899,95	406	961 762,74	2 680 023,12
285	961 408,60	2 679 922,13	407	961 774,60	2 680 001,11
286	961 397,06	2 679 944,32	408	961 786,44	2 679 979,10
287	961 385,99	2 679 965,59	409	961 798,31	2 679 957,08
288	961 375,39	2 679 986,00	410	960 939,25	2 679 926,54
289	961 364,46	2 680 006,97	411	960 928,39	2 679 848,05
290	961 403,45	2 680 027,93	412	960 917,04	2 679 869,25
291	961 414,63	2 680 006,47	413	960 906,18	2 679 889,62
292	961 425,24	2 679 986,07	414	960 917,14	2 679 894,96
293	961 436,32	2 679 964,78	415	960 930,87	2 679 901,68
294	961 447,85	2 679 942,60	416	960 894,76	2 679 912,00
295	961 459,39	2 679 920,43	417	960 900,00	2 679 914,31
296	961 470,93	2 679 898,24	418	960 908,21	2 679 918,10
297	961 482,47	2 679 876,07	419	960 882,23	2 679 932,87
298	961 494,01	2 679 853,90	420	960 886,58	2 680 014,85
299	961 505,54	2 679 831,71	421	960 890,32	2 680 016,66
300	961 517,09	2 679 809,54	422	960 896,27	2 679 994,83
301	961 554,19	2 679 829,31	423	960 896,53	2 679 993,78
302	961 542,26	2 679 852,10	424	960 897,95	2 679 991,39
303	961 519,09	2 679 896,36	425	960 901,48	2 679 985,18
304	961 508,00	2 679 917,56	426	960 906,97	2 679 974,87
305	961 496,31	2 679 939,85	427	960 906,75	2 679 974,74
306	961 484,84	2 679 961,77	428	960 907,62	2 679 973,13
307	961 473,19	2 679 984,03	429	960 912,13	2 679 964,38
308	961 462,05	2 680 005,31	430	960 918,68	2 679 950,73
309	961 451,49	2 680 025,47	431	960 929,81	2 679 927,88
310	961 440,00	2 680 047,41	432	960 922,01	2 679 924,29
311	961 447,31	2 680 051,15	433	960 938,95	2 679 905,74
312	961 459,00	2 680 029,08	434	960 942,86	2 679 907,77
313	961 470,73	2 680 007,01	435	960 953,22	2 679 888,60
314	961 482,45	2 679 984,94	436	960 964,94	2 679 867,23
315	961 505,88	2 679 940,82	437	960 974,30	2 679 844,97
316	961 515,93	2 679 921,90	438	961 010,40	2 679 890,74
317	961 539,33	2 679 877,78	439	960 999,56	2 679 911,30
318	961 551,05	2 679 855,70	440	960 977,56	2 679 953,02
319	961 563,07	2 679 833,09	441	960 966,33	2 679 974,31
320	961 602,03	2 679 853,71	442	960 954,71	2 679 996,34
321	961 590,35	2 679 875,79	443	960 943,20	2 680 018,15
322	961 578,88	2 679 897,97	444	960 932,68	2 680 039,13
323	961 567,30	2 679 920,10	445	960 958,95	2 679 999,26
324	961 555,73	2 679 942,23	446	960 970,48	2 679 977,16
325	961 553,78	2 679 945,96	447	960 981,65	2 679 955,98
326	961 545,19	2 679 961,90	448	960 992,80	2 679 934,86
327	961 541,31	2 679 969,07	449	961 004,66	2 679 912,38
328	961 533,32	2 679 983,88	450	961 015,60	2 679 891,61
329	961 531,42	2 679 987,40	451	961 026,68	2 679 870,60
330	961 521,44	2 680 005,87	452	961 050,99	2 679 881,96
331	961 518,50	2 680 011,33	453	961 079,10	2 679 864,29
332	961 509,57	2 680 027,87	454	961 066,31	2 679 890,16
333	961 497,69	2 680 049,87	455	961 056,00	2 679 912,08
334	961 485,85	2 680 071,86	456	961 044,55	2 679 933,50
335	961 522,95	2 680 091,62	457	961 032,44	2 679 955,78
336	961 534,28	2 680 069,36	458	961 017,92	2 679 974,76
337	961 545,59	2 680 047,10	459	961 006,58	2 679 995,14
338	961 556,92	2 680 024,85	460	961 000,33	2 680 006,38
339	961 566,43	2 680 006,15	461	960 993,68	2 680 019,03
340	961 576,36	2 679 986,57	462	960 984,49	2 680 041,60
341	961 588,19	2 679 963,32	463	960 975,75	2 680 063,17
342	961 601,10	2 679 937,97	464	960 965,40	2 680 082,19
343	961 612,43	2 679 915,71	465	960 997,55	2 680 101,00
344	961 623,74	2 679 893,46	466	961 008,70	2 680 081,30
345	961 635,07	2 679 871,20	467	961 020,58	2 680 060,35
346	961 644,92	2 679 877,16	468	961 103,09	2 679 909,12
347	961 635,74	2 679 898,34	469	961 114,17	2 679 885,25
348	961 622,68	2 679 919,12	470	961 086,09	2 679 955,53
350	961 611,97	2 679 939,44	471	961 073,14	2 679 977,11
351	961 600,30	2 679 961,57	472	961 060,84	2 679 997,57
352	961 587,99	2 679 984,05	473	961 074,33	2 680 061,50
353	961 575,95	2 680 005,96	474	961 086,96	2 680 037,64
354	961 564,16	2 680 028,01	475	961 098,69	2 680 016,52
355	961 552,39	2 680 050,06	476	961 110,48	2 679 996,55
356	961 540,62	2 680 072,09	477	961 122,24	2 679 974,01
357	961 528,58	2 680 094,62	478	961 133,40	2 679 951,80
358	961 566,13	2 680 114,66	479	961 145,62	2 679 930,81
359	961 578,10	2 680 092,72	480	961 157,72	2 679 909,58
360	961 590,09	2 680 070,79	481	961 194,36	2 679 929,33
361	961 602,07	2 680 048,85	482	961 182,98	2 679 950,94
362	961 614,06	2 680 026,91	483	961 172,22	2 679 971,36
363	961 626,05	2 680 004,97	484	961 148,41	2 680 016,56
364	961 638,02	2 679 983,02	485	961 137,96	2 680 036,07
365	961 649,68	2 679 960,89	486	961 126,19	2 680 057,96
366	961 661,64	2 679 938,69	487	961 114,38	2 680 079,96
367	961 672,87	2 679 916,79	488	961 113,52	2 680 079,56
368	961 683,40	2 679 896,03	489	961 201,18	2 679 930,11
369	961 709,08	2 679 936,37	490	961 189,47	2 679 951,97
370	961 697,10	2 679 958,32	491	961 226,37	2 679 971,79
371	961 685,11	2 679 980,26	492	961 227,33	2 679 972,18
372	961 673,12	2 680 002,20	493	961 239,29	2 679 950,19
373	961 661,14	2 680 024,14	495	961 305,71	2 680 011,73
374	961 649,17	2 680 046,08	496	961 293,99	2 680 033,15
375	961 637,15	2 680 067,99	497	961 332,84	2 680 052,79
376	961 606,98	2 680 136,69	498	961 343,96	2 680 031,35
377	961 618,51	2 680 113,73	500	961 349,93	2 680 033,59
378	961 636,33	2 680 124,26	501	961 338,27	2 680 055,49
379	961 628,97	2 680 092,94	502	961 378,53	2 680 075,95
380	961 641,97	2 680 070,33	503	961 389,61	2 680 054,60
381	961 654,43	2 680 048,65	504	961 400,65	2 680 033,31
382	961 666,91	2 680 026,97	505	961 414,95	2 680 094,46
383	961 679,36	2 680 005,30	506	961 415,44	2 680 093,87
384	961 692,56	2 679 982,31	507	961 425,84	2 680 073,80
385	961 761,46	2 679 936,33	508	961 436,90	2 680 052,50
386	961 750,56	2 679 958,24	509	961 444,28	2 680 056,42
387	961 750,31	2 679 958,74	510	961 432,17	2 680 079,04
388	961 739,67	2 679 980,15	511	961 420,40	2 680 101,10
389	961 739,17	2 679 981,17	512	961 408,75	2 680 123,24
390	961 728,98	2 680 001,98	513	961 397,11	2 680 145,37

514	961 385,48	2 680 167,47
515	961 373,86	2 680 189,58
516	961 362,44	2 680 211,79
517	961 350,88	2 680 233,25
518	961 363,82	2 680 240,59
519	961 338,38	2 680 256,05
520	961 354,12	2 680 264,01
521	961 365,59	2 680 269,85
522	961 373,62	2 680 275,10
523	961 385,48	2 680 253,18
524	961 397,55	2 680 231,91
525	961 385,70	2 680 225,09
526	961 408,31	2 680 211,54
527	961 409,18	2 680 209,84
528	961 418,97	2 680 190,67
529	961 420,61	2 680 187,64
530	961 432,79	2 680 165,17
531	961 444,71	2 680 143,20
532	961 456,62	2 680 121,22
533	961 468,55	2 680 099,25
534	961 481,17	2 680 075,97
535	961 520,28	2 680 096,70
536	961 507,45	2 680 120,39
537	961 495,57	2 680 142,34
538	961 483,64	2 680 164,43
539	961 471,70	2 680 186,50
540	961 458,12	2 680 211,59
541	961 447,13	2 680 231,94
542	961 436,10	2 680 252,31
543	961 433,94	2 680 251,14
544	961 407,31	2 680 321,49
545	961 405,22	2 680 320,46
546	961 415,97	2 680 298,81
547	961 439,70	2 680 254,88
548	961 453,31	2 680 231,27
549	961 464,77	2 680 211,38
550	961 476,91	2 680 189,16
551	961 489,05	2 680 167,30
552	961 501,07	2 680 145,11
553	961 513,63	2 680 121,98
554	961 525,84	2 680 099,63
555	961 563,01	2 680 119,33
556	961 551,49	2 680 141,59
557	961 540,18	2 680 163,67
558	961 539,68	2 680 164,52
559	961 526,88	2 680 186,23
560	961 514,75	2 680 206,83
561	961 514,17	2 680 207,81
562	961 502,01	2 680 228,37
563	961 501,34	2 680 229,51
564	961 489,30	2 680 249,94
565	961 476,58	2 680 271,52
566	961 463,90	2 680 293,02
567	961 462,95	2 680 294,63
568	961 445,04	2 680 313,40
569	961 451,70	2 680 316,74
570	961 434,34	2 680 331,74
571	961 432,85	2 680 334,37
572	961 487,94	2 680 335,58
573	961 501,63	2 680 312,66
574	961 514,03	2 680 290,96
575	961 526,44	2 680 269,24
576	961 538,84	2 680 247,51
577	961 551,26	2 680 225,79
578	961 556,85	2 680 228,60
579	961 543,72	2 680 251,05
580	961 531,26	2 680 272,68
581	961 517,94	2 680 296,61
582	961 506,07	2 680 318,49
583	961 494,43	2 680 339,19
584	961 535,88	2 680 362,64
585	961 546,09	2 680 340,93
586	961 531,63	2 680 333,69
587	961 548,70	2 680 336,32
588	961 552,14	2 680 330,26
589	961 557,62	2 680 319,01
590	961 543,01	2 680 311,41
591	961 559,37	2 680 315,92
592	961 570,62	2 680 295,87
593	961 571,02	2 680 295,18
594	961 583,17	2 680 273,99
595	961 583,41	2 680 273,49
596	961 581,80	2 680 272,56
597	961 594,58	2 680 249,91
598	961 595,17	2 680 248,65
599	961 607,09	2 680 226,67
600	961 618,85	2 680 204,62
601	961 630,99	2 680 181,20
602	961 641,99	2 680 160,42
603	961 678,56	2 680 179,33
604	961 667,15	2 680 200,63
605	961 655,21	2 680 222,86
606	961 643,02	2 680 246,14
607	961 631,11	2 680 268,13
608	961 605,52	2 680 315,20
609	961 594,62	2 680 335,48
610	961 583,48	2 680 355,59
611	961 314,50	2 679 700,07
612	961 316,12	2 679 702,84
613	961 304,87	2 679 723,35
614	961 292,96	2 679 745,33
615	961 280,73	2 679 767,65
616	961 268,86	2 679 789,31
617	961 256,08	2 679 812,66
618	961 244,07	2 679 834,59
619	961 232,24	2 679 856,60
620	961 220,37	2 679 878,62
621	961 185,10	2 679 860,13
622	961 186,58	2 679 857,43
623	961 193,70	2 679 844,48
624	961 196,93	2 679 838,11
625	961 208,84	2 679 816,12
626	961 220,63	2 679 794,07
627	961 232,95	2 679 770,84
628	961 245,69	2 679 748,71
629	961 257,07	2 679 727,34
630	961 258,44	2 679 724,82
631	961 268,99	2 679 705,36
632	961 280,98	2 679 683,06
633	961 224,85	2 679 683,14
634	961 214,82	2 679 702,32

635	961 202,03	2 679 727,26
636	961 191,13	2 679 749,14
637	961 178,89	2 679 772,10
638	961 166,82	2 679 794,55
639	961 154,77	2 679 816,21
640	961 283,47	2 680 322,27
641	961 272,24	2 680 344,64
642	961 261,03	2 680 366,99
643	961 249,81	2 680 389,37
644	961 235,67	2 680 417,56
645	961 220,18	2 680 448,51
646	961 208,73	2 680 471,30
647	961 196,59	2 680 493,70
648	961 235,62	2 680 513,58
649	961 247,85	2 680 491,21
650	961 251,54	2 680 483,98
651	961 259,45	2 680 468,50
652	961 263,83	2 680 459,92
653	961 274,58	2 680 438,89
654	961 276,13	2 680 435,87
655	961 288,94	2 680 410,76
656	961 300,31	2 680 388,50
657	961 310,83	2 680 365,77
658	961 321,36	2 680 343,05
659	961 331,87	2 680 320,32
660	961 342,17	2 680 298,05
661	961 379,33	2 680 317,24
662	961 368,10	2 680 339,58
663	961 362,25	2 680 351,18
664	961 356,84	2 680 361,93
665	961 345,59	2 680 384,27
666	961 334,37	2 680 406,61
667	961 323,13	2 680 428,95
668	961 310,06	2 680 454,93
669	961 297,91	2 680 479,07
670	961 285,77	2 680 503,21
671	961 271,37	2 680 531,81
672	961 276,77	2 680 534,56
673	961 285,16	2 680 518,57
674	961 296,45	2 680 497,04
675	961 306,78	2 680 477,39
676	961 319,61	2 680 452,51
677	961 332,48	2 680 427,63
678	961 342,08	2 680 409,02
679	961 346,74	2 680 411,55
680	961 375,04	2 680 340,19
681	961 384,99	2 680 320,44
682	961 430,21	2 680 342,69
683	961 420,66	2 680 362,34
684	961 419,38	2 680 361,96
685	961 385,17	2 680 431,80
686	961 376,28	2 680 450,29
687	961 363,95	2 680 475,37
688	961 351,43	2 680 500,86
689	961 341,67	2 680 520,76
690	961 330,73	2 680 542,48
691	961 322,91	2 680 558,06
692	961 362,86	2 680 578,42
693	961 370,83	2 680 562,98
694	961 346,63	2 680 550,78
695	961 391,59	2 680 521,23
696	961 401,37	2 680 501,46
697	961 404,07	2 680 496,14
698	961 411,94	2 680 480,64
699	961 416,20	2 680 471,51
700	961 478,00	2 680 366,73
701	961 466,87	2 680 389,06
702	961 410,56	2 680 498,25
703	961 398,89	2 680 520,41
704	961 376,44	2 680 564,83
705	961 389,18	2 680 571,23
706	961 368,03	2 680 581,05
707	961 403,48	2 680 599,13
708	961 411,84	2 680 582,38
709	961 423,37	2 680 560,66
710	961 434,63	2 680 538,36
711	961 446,27	2 680 516,26
712	961 457,89	2 680 494,15
713	961 469,60	2 680 472,10
714	961 480,33	2 680 451,88
715	961 491,54	2 680 429,42
716	961 502,68	2 680 407,09
717	961 513,93	2 680 384,70
718	961 527,30	2 680 447,35
719	961 516,10	2 680 469,84
720	961 505,86	2 680 490,20
721	961 494,66	2 680 512,51
722	961 483,42	2 680 534,81
723	961 472,26	2 680 557,13
724	961 461,09	2 680 579,50
725	961 449,92	2 680 601,87
726	961 441,45	2 680 618,47
727	961 061,37	2 680 084,66
728	961 022,63	2 680 064,86
729	961 035,94	2 680 041,86
730	961 428,42	2 679 478,04
731	961 388,34	2 679 457,70

Таблица вновь образуемых земельных участков путем раздела ранее учтенного земельного участка КН 86:02:1001001:2449 с сохранением исходного в измененных границах для постановки на государственный кадастровый учет				
Кадастровый квартал: 86:02:1001001		Категория земель: земли населенных пунктов		
№ п/п	Адрес (местоположение) земельного участка	Площадь, кв.м	Периметр, м	Вид разрешенного использования
Сведения об исходном земельном участке				
Нет дан-ных	Ханты-Мансийский автономный округ – Югра, г.Ханты-Мансийск, СНТ «Геофизик-2» Кадастровый номер: 86:02:1001001:2449	590 000	-	Для садоводства и огород-ничества
Сведения об образуемых земельных участках				
: ЗУ 1	Ханты-Мансийский автономный округ – Югра, г.Ханты-Мансийск, СНТ «Гео-физик-2», участок №9	962	127,52	Для садоводства и огород-ничества

[illegible][illegible]

[illegible][illegible]

[illegible][illegible]

: 3У 224	Ханты-Мансийский автономный округ – Югра, г.Ханты-Мансийск, СНТ «Геофизик-2», участок №492	1 078	142,27	Для садоводства и огородничества
: 3У 225	Ханты-Мансийский автономный округ – Югра, г.Ханты-Мансийск, СНТ «Геофизик-2», участок №494	1 195	145,74	Для садоводства и огородничества
: 3У 226	Ханты-Мансийский автономный округ – Югра, г.Ханты-Мансийск, СНТ «Геофизик-2», участок №496	1 191	144,89	Для садоводства и огородничества
: 3У 227	Ханты-Мансийский автономный округ – Югра, г.Ханты-Мансийск, СНТ «Геофизик-2», участок №497	1 179	144,54	Для садоводства и огородничества
: 3У 228	Ханты-Мансийский автономный округ – Югра, г.Ханты-Мансийск, СНТ «Геофизик-2», участок №501Б	1 090	137,27	Для садоводства и огородничества
: 3У 229	Ханты-Мансийский автономный округ – Югра, г.Ханты-Мансийск, СНТ «Геофизик-2», участок №501В	1 110	138,85	Для садоводства и огородничества
: 3У 230	Ханты-Мансийский автономный округ – Югра, г.Ханты-Мансийск, СНТ «Геофизик-2», участок №501Г	1 117	139,4	Для садоводства и огородничества
: 3У 231	Ханты-Мансийский автономный округ – Югра, г.Ханты-Мансийск, СНТ «Геофизик-2», участок №501Д	1 403	152,08	Для садоводства и огородничества
: 3У 232	Ханты-Мансийский автономный округ – Югра, г.Ханты-Мансийск, СНТ «Геофизик-2», участок №501Е	1 500	156,31	Для садоводства и огородничества
: 3У 233	Ханты-Мансийский автономный округ – Югра, г.Ханты-Мансийск, СНТ «Геофизик-2», участок №501Ж	1 121	138,96	Для садоводства и огородничества
: 3У 234	Ханты-Мансийский автономный округ – Югра, г.Ханты-Мансийск, СНТ «Геофизик-2», участок №501З	1 117	138,68	Для садоводства и огородничества
: 3У 235	Ханты-Мансийский автономный округ – Югра, г.Ханты-Мансийск, СНТ «Геофизик-2», участок №502А	1 025	132,4	Для садоводства и огородничества
: 3У 236	Ханты-Мансийский автономный округ – Югра, г.Ханты-Мансийск, СНТ «Геофизик-2», участок №502	1 015	131,28	Для садоводства и огородничества
: 3У 237	Ханты-Мансийский автономный округ – Югра, г.Ханты-Мансийск, СНТ «Геофизик-2», участок №503	995	129,64	Для садоводства и огородничества
: 3У 238	Ханты-Мансийский автономный округ – Югра, г.Ханты-Мансийск, СНТ «Геофизик-2», участок №503А	975	128,01	Для садоводства и огородничества
: 3У 239	Ханты-Мансийский автономный округ – Югра, г.Ханты-Мансийск, СНТ «Геофизик-2», участок №504	966	127,29	Для садоводства и огородничества
: 3У 240	Ханты-Мансийский автономный округ – Югра, г.Ханты-Мансийск, СНТ «Геофизик-2», участок №504В	1 053	132,04	Для садоводства и огородничества
: 3У 241	Ханты-Мансийский автономный округ – Югра, г.Ханты-Мансийск, СНТ «Геофизик-2», участок №504Г	1 057	132,39	Для садоводства и огородничества
: 3У 242	Ханты-Мансийский автономный округ – Югра, г.Ханты-Мансийск, СНТ «Геофизик-2», участок №504Д	1 300	145,02	Для садоводства и огородничества
: 3У 243	Ханты-Мансийский автономный округ – Югра, г.Ханты-Мансийск, СНТ «Геофизик-2», участок №505	1 116	145,09	Для садоводства и огородничества
: 3У 244	Ханты-Мансийский автономный округ – Югра, г.Ханты-Мансийск, СНТ «Геофизик-2», участок №509	1 014	139,51	Для садоводства и огородничества
: 3У 245	Ханты-Мансийский автономный округ – Югра, г.Ханты-Мансийск, СНТ «Геофизик-2», участок №509А	1 387	155,15	Для садоводства и огородничества
: 3У 246	Ханты-Мансийский автономный округ – Югра, г.Ханты-Мансийск, СНТ «Геофизик-2», участок №509В	1 414	156,73	Для садоводства и огородничества
: 3У 247	Ханты-Мансийский автономный округ – Югра, г.Ханты-Мансийск, СНТ «Геофизик-2», участок №509Г	1 126	145,88	Для садоводства и огородничества
: 3У 248	Ханты-Мансийский автономный округ – Югра, г.Ханты-Мансийск, СНТ «Геофизик-2», участок №509Д	1 246	151,16	Для садоводства и огородничества
: 3У 249	Ханты-Мансийский автономный округ – Югра, г.Ханты-Мансийск, СНТ «Геофизик-2», участок №509Е	916	138,78	Для садоводства и огородничества
: 3У 250	Ханты-Мансийский автономный округ – Югра, г.Ханты-Мансийск, СНТ «Геофизик-2», участок №515	1 254	145,79	Для садоводства и огородничества
: 3У 251	Ханты-Мансийский автономный округ – Югра, г.Ханты-Мансийск, СНТ «Геофизик-2», участок №515А	1 271	146,63	Для садоводства и огородничества
: 3У 252	Ханты-Мансийский автономный округ – Югра, г.Ханты-Мансийск, СНТ «Геофизик-2», участок №515Д	780	124,69	Для садоводства и огородничества
: 3У 253	Ханты-Мансийский автономный округ – Югра, г.Ханты-Мансийск, СНТ «Геофизик-2», участок №516	1 004	130,29	Для садоводства и огородничества
: 3У 254	Ханты-Мансийский автономный округ – Югра, г.Ханты-Мансийск, СНТ «Геофизик-2», участок №522	1 000	130,01	Для садоводства и огородничества
: 3У 255	Ханты-Мансийский автономный округ – Югра, г.Ханты-Мансийск, СНТ «Геофизик-2», участок №524А	733	116,32	Для садоводства и огородничества
: 3У 256	Ханты-Мансийский автономный округ – Югра, г.Ханты-Мансийск, СНТ «Геофизик-2», участок №527	1 004	130,23	Для садоводства и огородничества
: 3У 257	Ханты-Мансийский автономный округ – Югра, г.Ханты-Мансийск, СНТ «Геофизик-2», участок №528	920	126,24	Для садоводства и огородничества
: 3У 258	Ханты-Мансийский автономный округ – Югра, г.Ханты-Мансийск, СНТ «Геофизик-2», участок №529	1 019	131,56	Для садоводства и огородничества
: 3У 259	Ханты-Мансийский автономный округ – Югра, г.Ханты-Мансийск, СНТ «Геофизик-2», участок №531	1 043	133,51	Для садоводства и огородничества
: 3У 260	Ханты-Мансийский автономный округ – Югра, г.Ханты-Мансийск, СНТ «Геофизик-2», участок №532	1 052	134,21	Для садоводства и огородничества

: 3У 261	Ханты-Мансийский автономный округ – Югра, г.Ханты-Мансийск, СНТ «Геофизик-2», участок №533	1 053	134,55	Для садоводства и огородничества
: 3У 262	Ханты-Мансийский автономный округ – Югра, г.Ханты-Мансийск, СНТ «Геофизик-2», участок №534	797	122,74	Для садоводства и огородничества

Таблица точек вновь образуемых земельных участков общего пользования путем раздела ранее учтенного земельного участка КН 86:02:1001001:2449 с сохранением исходного в измененных границах		
Номер точки	X	Y
1	961 899,33	2 679 721,74
2	961 804,01	2 679 957,83
3	961 683,86	2 680 181,28
4	961 636,44	2 680 270,91
5	961 565,72	2 680 403,43
6	961 561,23	2 680 408,38
7	961 555,06	2 680 405,35
8	961 444,12	2 680 626,53
9	961 441,45	2 680 618,48
10	961 549,67	2 680 402,66
11	961 559,50	2 680 399,12
12	961 622,44	2 680 285,20
13	961 678,54	2 680 179,33
14	961 680,89	2 680 174,91
15	961 798,31	2 679 957,08
16	961 800,75	2 679 946,66
17	961 851,64	2 679 816,54
18	961 870,99	2 679 770,37
19	961 882,32	2 679 747,06
20	961 846,84	2 679 731,11
21	961 850,04	2 679 724,23
22	961 884,58	2 679 742,01
23	961 894,00	2 679 718,90
24	961 825,78	2 679 683,19
25	961 769,88	2 679 807,93
26	961 749,39	2 679 858,49
27	961 728,14	2 679 910,15
28	961 724,94	2 679 917,42
29	961 692,56	2 679 982,30
30	961 628,97	2 680 092,94
31	961 606,97	2 680 136,69
32	961 604,53	2 680 141,06
33	961 569,35	2 680 205,81
34	961 531,26	2 680 272,68
35	961 494,43	2 680 339,19
36	961 483,84	2 680 357,28
37	961 478,00	2 680 366,73
38	961 434,61	2 680 453,68
39	961 368,03	2 680 581,05
40	961 362,86	2 680 578,42
41	961 425,98	2 680 451,83
42	961 470,93	2 680 363,08
43	961 477,53	2 680 354,03
44	961 576,06	2 680 182,34
45	961 598,57	2 680 137,59
46	961 601,23	2 680 133,84
47	961 720,54	2 679 915,29
48	961 722,84	2 679 907,48
49	961 751,57	2 679 836,20
50	961 779,11	2 679 771,58
51	961 819,43	2 679 679,99
52	961 759,67	2 679 649,16
53	961 678,82	2 679 801,92
54	961 646,97	2 679 869,34
55	961 644,92	2 679 877,16
56	961 585,33	2 679 988,83
57	961 528,58	2 680 094,62
58	961 525,84	2 680 099,63
59	961 464,78	2 680 211,38
60	961 427,22	2 680 276,53
61	961 405,22	2 680 320,46
62	961 434,34	2 680 331,74
63	961 384,99	2 680 320,44
64	961 342,08	2 680 409,02
65	961 276,77	2 680 534,56
66	961 271,38	2 680 531,81
67	961 379,33	2 680 317,24
68	961 400,86	2 680 316,60
69	961 410,91	2 680 294,94
70	961 436,10	2 680 252,31
71	961 520,29	2 680 096,70
72	961 522,95	2 680 091,62
73	961 635,07	2 679 871,20
74	961 638,26	2 679 864,96
75	961 649,59	2 679 843,94
76	961 752,79	2 679 646,04
77	961 681,01	2 679 607,38
78	961 565,50	2 679 827,43
79	961 563,07	2 679 833,10
80	961 447,31	2 680 051,15
81	961 444,29	2 680 056,41
82	961 326,24	2 680 277,91
83	961 360,33	2 680 298,73
84	961 342,17	2 680 298,05
85	961 305,53	2 680 278,27
86	961 196,58	2 680 493,70
87	961 188,52	2 680 496,33
88	961 304,74	2 680 266,40
89	961 320,96	2 680 275,06
90	961 415,45	2 680 093,87
91	961 436,90	2 680 052,50
92	961 439,90	2 680 047,36
93	961 554,20	2 679 829,31
94	961 559,98	2 679 824,56
95	961 675,56	2 679 604,84
96	961 629,07	2 679 581,80
97	961 621,73	2 679 596,21
98	961 586,58	2 679 579,37
99	961 563,80	2 679 625,58
100	961 502,96	2 679 736,20
101	961 481,19	2 679 781,98
102	961 477,84	2 679 789,07
103	961 364,37	2 680 007,11
104	961 361,09	2 680 012,58
105	961 338,10	2 680 055,40
106	961 332,85	2 680 052,80
107	961 343,96	2 680 031,35
108	961 359,38	2 680 004,46
109	961 473,09	2 679 786,57

110	961 475,98	2 679 780,75
111	961 555,00	2 679 624,57
112	961 588,08	2 679 561,59
113	961 517,58	2 679 525,48
114	961 425,31	2 679 695,98
115	961 400,69	2 679 741,42
116	961 398,03	2 679 747,19
117	961 363,17	2 679 816,96
118	961 284,27	2 679 966,65
119	961 281,59	2 679 971,88
120	961 257,79	2 680 015,19
121	961 251,27	2 680 012,32
122	961 274,95	2 679 968,30
123	961 277,84	2 679 963,58
124	961 392,08	2 679 743,28
125	961 394,91	2 679 737,09
126	961 443,33	2 679 650,18
127	961 504,83	2 679 519,47
128	961 437,08	2 679 483,38
129	961 359,49	2 679 633,95
130	961 335,43	2 679 677,93
131	961 325,49	2 679 699,43
132	961 321,39	2 679 705,52
133	961 203,65	2 679 925,23
134	961 201,18	2 679 930,11
135	961 177,26	2 679 973,66
136	961 084,30	2 680 148,61
137	961 080,63	2 680 145,67
138	961 194,36	2 679 929,32
139	961 198,23	2 679 919,53
140	961 314,51	2 679 700,07
141	961 318,67	2 679 692,36
142	961 428,42	2 679 478,04
143	961 352,39	2 679 439,66
144	961 239,85	2 679 653,88
145	961 236,54	2 679 660,53
146	961 154,44	2 679 816,05
147	961 196,92	2 679 838,11
148	961 193,70	2 679 844,48
149	961 151,02	2 679 822,73
150	961 121,35	2 679 881,76
151	961 121,20	2 679 889,80
152	961 060,84	2 679 997,57
153	961 010,84	2 680 084,27
154	961 001,25	2 680 102,60
155	960 997,55	2 680 101,00
156	961 092,71	2 679 930,97
157	961 114,17	2 679 885,25
158	961 079,11	2 679 864,29
159	961 066,32	2 679 890,16
160	961 051,00	2 679 881,96
161	961 067,77	2 679 857,77
162	961 026,53	2 679 836,58
163	961 009,68	2 679 860,59
164	961 004,89	2 679 869,36
165	961 015,15	2 679 881,75
166	961 026,68	2 679 870,60
167	960 926,62	2 680 060,34
168	960 922,36	2 680 057,67
169	960 846,12	2 680 016,16
170	960 837,33	2 680 011,76
171	960 951,69	2 679 799,03
172	960 954,49	2 679 806,58
173	961 029,29	2 679 831,25
174	961 117,58	2 679 877,98
175	961 230,51	2 679 656,72
176	961 233,17	2 679 651,34
177	961 348,17	2 679 436,20
178	961 276,64	2 679 398,87
179	961 159,76	2 679 618,20
180	961 151,45	2 679 614,37
181	961 235,66	2 679 460,18
182	961 266,19	2 679 394,02
183	961 193,70	2 679 358,46
184	961 078,77	2 679 575,52
185	961 070,98	2 679 579,01
186	961 189,03	2 679 356,15
187	961 325,27	2 679 479,52
188	961 288,23	2 679 460,06
189	961 276,88	2 679 482,35
190	961 313,58	2 679 501,63
191	961 661,63	2 679 938,69
192	961 649,68	2 679 960,89
193	961 611,98	2 679 939,44
194	961 622,69	2 679 919,12
195	960 886,58	2 680 014,85
196	960 896,26	2 679 994,83
197	960 943,20	2 680 018,15
198	960 932,69	2 680 039,14
199	961 305,71	2 680 011,73
200	961 317,66	2 679 989,35
201	961 538,84	2 680 247,51
202	961 501,99	2 680 228,37
203	961 489,30	2 680 249,94
204	961 526,44	2 680 269,24
205	960 856,18	2 679 997,28
206	960 865,99	2 679 968,78
207	960 872,16	2 679 955,65
208	960 845,78	2 679 991,48
209	961 175,79	2 679 370,23
210	961 178,44	2 679 371,65
211	961 152,16	2 679 414,28
212	961 156,56	2 679 416,64
213	961 136,81	2 679 465,07
214	961 098,80	2 679 524,37
215	960 840,54	2 680 005,51
216	960 838,79	2 680 004,58
217	960 847,55	2 679 992,39
218	960 851,99	2 679 995,12
219	960 867,34	2 679 954,33
220	960 877,73	2 679 930,75
221	960 890,43	2 679 909,59
222	960 934,99	2 679 823,94
223	961 054,62	2 679 845,44
224	960 987,99	2 679 822,38
225	960 951,99	2 679 807,59
226	960 944,21	2 679 818,13
227	960 939,25	2 679 826,54
228	960 928,40	2 679 848,05
229	960 894,76	2 679 912,00
230	960 882,23	2 679 932,87

231	961 015,19	2 679 863,60
232	961 014,63	2 679 864,96
233	960 958,95	2 679 999,26
234	960 947,24	2 680 020,15
235	961 032,41	2 680 039,59
236	961 045,38	2 680 015,87
237	961 056,06	2 679 994,23
238	961 068,10	2 679 974,46
239	961 086,09	2 679 955,53
240	961 035,95	2 680 041,86
241	961 113,52	2 680 079,56
242	961 114,38	2 680 079,96
243	961 195,34	2 679 920,73
244	961 167,34	2 679 990,64
245	961 205,23	2 679 908,08
246	961 208,87	2 679 899,93
247	961 316,14	2 679 702,84
248	961 263,03	2 679 990,27
249	961 416,60	2 680 095,30
250	961 410,56	2 680 498,25
251	961 432,86	2 680 334,37
252	961 586,93	2 680 159,77
253	961 685,11	2 679 980,26
254	961 575,13	2 680 383,85
255	961 623,18	2 680 293,84
256	961 508,34	2 679 714,98
257	961 513,68	2 679 526,93
258	961 482,00	2 679 586,98
259	961 471,49	2 679 608,03
260	961 441,43	2 679 662,18
261	961 425,31	2 679 695,98
262	961 507,63	2 679 527,57
263	961 369,72	2 679 611,30
264	961 372,56	2 679 589,85
265	961 191,13	2 679 749,14
266	961 317,69	2 679 504,56
267	961 341,56	2 679 461,99
268	961 255,02	2 679 609,50
269	961 148,27	2 679 620,24
270	961 205,02	2 679 527,92
271	961 272,58	2 679 400,68
272	961 267,53	2 679 398,79
273	961 257,91	2 679 417,00
274	961 198,36	2 679 524,12
275	961 174,40	2 679 568,55
276	961 113,58	2 679 593,57

Таблица вновь образуемых земельных участков общего пользования путем раздела ранее учтенного земельного участка КН 86:02:1001001:2449 с сохранением исходного в измененных границах				
Кадастровый квартал: 86:02:1001001		Категория земель: земли населенных пунктов		
№ п/п	Адрес (местоположение) земельного участка	Площадь, кв.м	Периметр, м	Вид разрешенного использования
Сведения об исходном земельном участке				
Нет данных	Ханты-Мансийский автономный округ – Югра, г.Ханты-Мансийск, СНТ «Геофизик-2», КН 86:02:1001001:2449	590 000	-	Для садоводства и огородничества
Сведения об образуемых земельных участках общего пользования				
: ЗУ 1	Ханты-Мансийский автономный округ – Югра, г.Ханты-Мансийск, СНТ «Геофизик-2»	70 948	20 343,62	Земельные участки (территории) общего пользования

Таблица точек красных линий		
Номер точки	X	Y
1	961 193,70	2 679 358,46
2	961 078,81	2 679 575,57
3	961 151,45	2 679 614,37
4	961 186,99	2 679 545,69
5	961 235,66	2 679 460,18
6	961 269,30	2 679 395,52
7	961 274,16	2 679 397,71
8	961 159,95	2 679 618,58
9	961 233,17	2 679 651,34
10	961 348,17	2 679 436,20
11	961 353,25	2 679 439,08
12	961 239,85	2 679 653,88
13	961 317,97	2 679 693,66
14	961 352,99	2 679 629,00
15	961 428,41	2 679 478,03
16	961 437,08	2 679 483,38
17	961 335,43	2 679 677,93
18	961 325,49	2 679 699,43
19	961 394,25	2 679 738,23
20	961 443,33	2 679 650,18
21	961 510,25	2 679 522,32
22	961 515,13	2 679 524,18
23	961 400,69	2 679 741,42
24	961 475,98	2 679 780,75
25	961 508,34	2 679 714,98
26	961 588,08	2 679 561,59
27	961 593,98	2 679 564,41
28	961 563,80	2 679 625,58
29	961 502,96	2 679 736,20
30	961 481,19	2 679 781,98
31	961 559,98	2 679 824,56
32	961 675,56	2 679 604,84
33	961 681,01	2 679 607,38
34	961 657,43	2 679 651,15
35	961 565,50	2 679 827,43
36	961 638,26	2 679 864,96
37	961 752,77	2 679 646,06
38	961 759,67	2 679 649,16
39	961 678,82	2 679 801,92
40	961 646,97	2 679 869,34
41	961 722,84	2 679 907,48
42	961 760,92	2 679 812,91
43	961 819,43	2 679 679,99
44	961 825,78	2 679 683,19
45	961 769,88	2 679 807,93
46	961 728,14	2 679 910,15
47	961 800,75	2 679 946,66
48	961 894,00	2 679 718,90
49	961 798,31	2 679 957,08
50	961 680,92	2 680 174,91
51	961 606,97	2 680 136,69
52	961 628,97	2 680 092,94
53	961 692,57	2 679 982,31
54	961 724,94	2 679 917,42

55	961 720,54	2 679 915,29
56	961 601,23	2 680 133,84
57	961 528,58	2 680 094,62
58	961 644,92	2 679 877,16
59	961 683,41	2 679 896,03
60	961 635,07	2 679 871,20
61	961 522,95	2 680 091,62
62	961 447,31	2 680 051,15
63	961 563,07	2 679 833,08
64	961 554,20	2 679 829,31
65	961 439,90	2 680 047,36
66	961 364,37	2 680 007,11
67	961 477,84	2 679 789,07
68	961 473,09	2 679 786,57
69	961 359,38	2 680 004,46
70	961 284,27	2 679 966,65
71	961 398,03	2 679 747,19
72	961 392,08	2 679 743,28
73	961 277,84	2 679 963,58
74	961 203,65	2 679 925,23
75	961 321,39	2 679 705,52
76	961 357,05	2 679 723,79
77	961 316,95	2 679 701,30
78	961 205,23	2 679 908,09
79	961 196,92	2 679 921,43
80	961 121,35	2 679 881,76
81	961 236,54	2 679 660,53
82	961 114,18	2 679 885,24
83	961 067,77	2 679 857,77
84	961 026,53	2 679 836,58
85	960 954,49	2 679 806,58
86	960 951,99	2 679 807,61
87	960 939,25	2 679 826,54
88	960 882,23	2 679 932,87
89	960 851,99	2 679 995,12
90	960 856,18	2 679 997,28
91	960 846,13	2 680 016,16
92	960 922,36	2 680 057,67
93	961 015,15	2 679 881,75
94	961 004,89	2 679 869,36
95	961 009,68	2 679 860,59
96	961 015,19	2 679 863,60
97	961 014,63	2 679 864,96
98	961 026,68	2 679 870,60
99	960 926,61	2 680 060,33
100	960 997,55	2 680 101,00
101	961 092,71	2 679 930,97
102	961 121,21	2 679 889,80
103	961 097,79	2 679 933,57
104	961 001,84	2 680 102,57
105	961 080,49	2 680 145,62
106	961 194,36	2 679 929,32

107	961 201,18	2 679 930,11
108	961 177,57	2 679 973,83
109	961 251,27	2 680 012,32
110	961 274,95	2 679 968,30
111	961 281,59	2 679 971,88
112	961 257,79	2 680 015,19
113	961 333,62	2 680 052,70
114	961 317,66	2 679 989,35
115	961 355,38	2 680 009,31
116	961 361,21	2 680 012,41
117	961 338,28	2 680 055,48
118	961 415,45	2 680 093,88
119	961 436,90	2 680 052,50
120	961 444,29	2 680 056,41
121	961 326,24	2 680 277,91
122	961 360,33	2 680 298,73
123	961 400,47	2 680 318,21
124	961 520,29	2 680 096,69
125	961 525,84	2 680 099,63
126	961 464,78	2 680 211,38
127	961 427,22	2 680 276,53
128	961 405,22	2 680 320,46
129	961 477,53	2 680 354,03
130	961 576,06	2 680 182,33
131	961 598,57	2 680 137,59
132	961 604,53	2 680 141,06
133	961 678,57	2 680 179,33
134	961 617,85	2 680 293,48
135	961 559,50	2 680 399,12
136	961 483,84	2 680 357,30
137	961 549,67	2 680 402,66
138	961 441,45	2 680 618,48
139	961 368,03	2 680 581,05
140	961 478,00	2 680 366,73
141	961 470,93	2 680 363,08
142	961 362,86	2 680 578,42
143	961 276,77	2 680 534,56
144	961 332,48	2 680 427,63
145	961 384,99	2 680 320,44
146	961 379,33	2 680 317,24
147	961 271,38	2 680 531,81
148	961 196,58	2 680 493,70
149	961 305,53	2 680 278,27
150	961 432,84	2 680 334,37
151	961 761,45	2 679 936,32
152	961 241,01	2 679 945,41
153	961 226,37	2 679 880,45
154	961 141,30	2 679 841,35
155	961 151,13	2 679 822,77
156	961 178,89	2 679 772,10
157	961 113,39	2 679 508,34
158	961 216,23	2 679 506,49
159	961 181,87	2 679 573,13
160	961 303,78	2 679 520,22
161	961 317,69	2 679 504,54
162	961 369,75	2 679 611,29
163	961 489,32	2 679 562,82
164	961 500,48	2 679 541,98
165	961 520,22	2 679 703,78
166	961 516,18	2 679 801,77
167	961 649,59	2 679 843,94
168	961 812,74	2 679 918,03
169	961 833,76	2 679 863,33
170	961 871,74	2 679 770,67
171	961 884,58	2 679 742,01

Публичные сервитуты
В границах проектируемой территории публичные сервитуты не установлены. Для прохода или проезда к земельным участкам в границах проекта межевания территории возможно установление сервитутов согласно статье 274 Гражданского кодекса Российской Федерации.

Сведения об особо охраняемых природных территориях
В границах проекта межевания территории особо охраняемые природные территории отсутствуют.

Сведения об объектах культурного наследия
В границах проекта межевания территории объекты культурного наследия отсутствуют.

АДМИНИСТРАЦИЯ ГОРОДА ХАНТЫ-МАНСИЙСКА
Ханты-Мансийского автономного округа – Югры

ПОСТАНОВЛЕНИЕ

от 06.03.2019 №170

Об утверждении проекта планировки
и проекта межевания территории
товарищества собственников недвижимости
«Садово-огородническое некоммерческое
товарищество «Надежда»

В целях создания условий для устойчивого развития города Ханты-Мансийска, в соответствии со статьями 45, 46 Градостроительного кодекса Российской Федерации, статьей 16 Федерального закона от 06.10.2003 №131-ФЗ «Об общих принципах организации местного самоуправления в Российской Федерации», руководствуясь статьей 71 Устава города Ханты-Мансийска:

1.Утвердить проект планировки территории товарищества собственников недвижимости «Садово-огородническое некоммерческое товарищество «Надежда» в городе Ханты-Мансийске согласно приложению 1 к настоящему постановлению.

2.Утвердить проект межевания территории товарищества собственников недвижимости «Садово-огородническое некоммерческое товарищество «Надежда» в городе Ханты-Мансийске согласно приложению 2 к настоящему постановлению.

3.Опубликовать настоящее постановление в газете «Самарово – Ханты-Мансийск» и разместить на Официальном информационном портале органов местного самоуправления города Ханты-Мансийска в сети Интернет.

4.Контроль за выполнением настоящего постановления возложить на первого заместителя Главы города Ханты-Мансийска Дунаевскую Н.А.

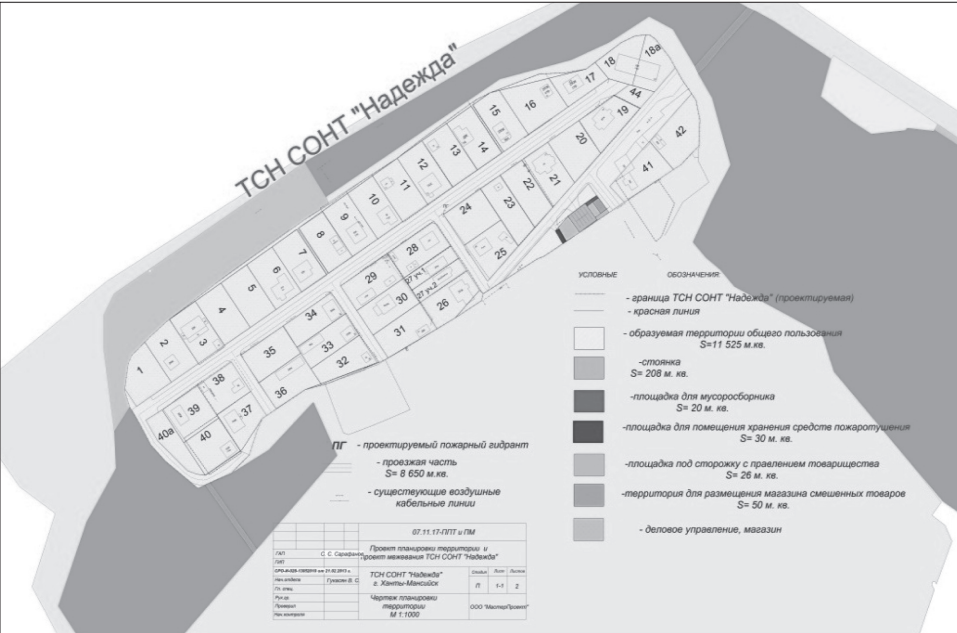
Глава города
Ханты-Мансийска

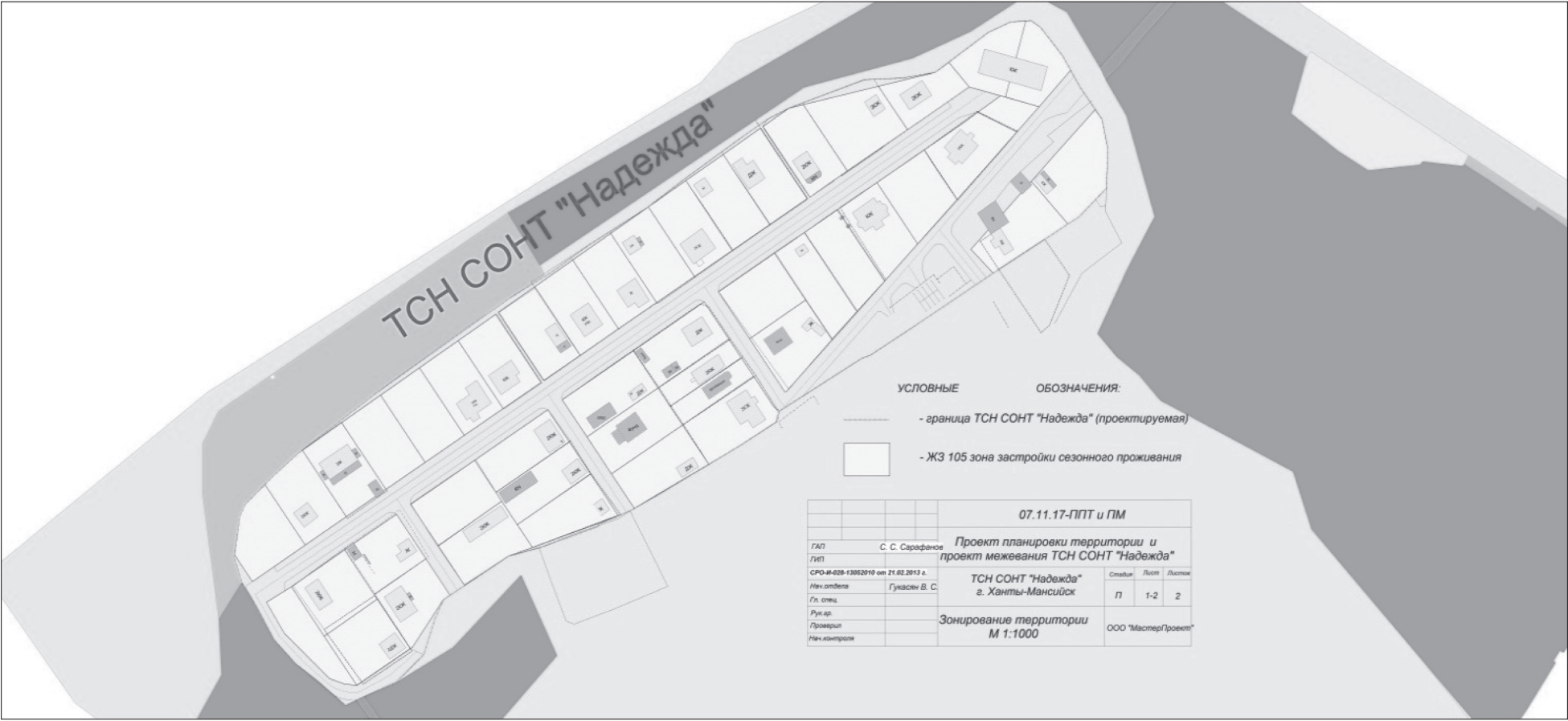
М.П.Ряшин

Приложение 1
к постановлению Администрации
города Ханты-Мансийска
от 06.03.2019 №170

Проект планировки территории
товарищества собственников недвижимости
«Садово-огородническое некоммерческое товарищество «Надежда»
(далее – проект планировки)

Основная часть
Чертеж планировки территории
Инженерная и транспортная инфраструктура, красные линии, зонирование:





Основная часть
Положение о характеристиках и очередности развития планируемой территории товарищества собственников недвижимости
«Садово-огородническое некоммерческое товарищество «Надежда»
(далее – ТСН СОНТ «Надежда»)

I.Общая часть

Общие положения
Настоящий проект разработан на основании постановления Администрации города Ханты-Мансийска от 01.03.2018 №104 «О подготовке проекта планировки и проекта межевания территории товарищества собственников недвижимости «Садово-огородническое некоммерческое товарищество «Надежда» и на основании обращения председателя ТСН СОНТ «Надежда».
Цель проекта планировки – градостроительными методами обеспечить устойчивое развитие территории ТСН СОНТ «Надежда».
Задачи проекта – выделение элементов планировочной структуры, установление параметров их планируемого развития, установление зон планируемого размещения объектов федерального значения, объектов регионального значения, объектов местного значения, установление границ земельных участков, на которых расположены объекты капитального строительства, границ земельных участков, предназначенных для строительства и размещения линейных объектов.
Основная (утверждаемая) часть проекта планировки включает: положение о размещении объектов капитального строительства, а также характеристики планируемого развития территории, характеристики развития систем транспортного обслуживания и инженерно-технического обеспечения, необходимых для развития территории; чертеж планировки территории, на котором отображены:
красные линии;
линии, обозначающие дороги, улицы, проезды, линии связи, объекты инженерной и транспортной инфраструктуры;
границы зон планируемого размещения объектов социально-культурного и коммунально-бытового назначения, иных объектов капитального строительства;
границы зон планируемого размещения.

Нормативная база
Документация по планировке территории разработана в соответствии с:
федеральными законами:
Градостроительным кодексом Российской Федерации;
Земельным кодексом Российской Федерации;
Лесным кодексом Российской Федерации;
Федеральным законом от 14.03.1995 №33-ФЗ «Об особо охраняемых природных территориях»;

Федеральным законом от 10.12.1995 №196-ФЗ «О безопасности дорожного движения»;
Федеральным законом от 29.07.2017 №217-ФЗ «О ведении гражданами садоводства и огородничества для собственных нужд и о внесении изменений в отдельные законодательные акты Российской Федерации»;
Федеральным законом от 30.03.1999 №52-ФЗ «О санитарно-эпидемиологическом благополучии населения»;
Федеральным законом от 31.03.1999 №69-ФЗ «О газоснабжении в Российской Федерации»;
Федеральным законом от 10.01.2002 №7-ФЗ «Об охране окружающей среды»;
Федеральным законом от 25.06.2002 №73-ФЗ «Об объектах культурного наследия (памятниках истории и культуры) народов Российской Федерации»;
Федеральным законом от 22.07.2008 №123-ФЗ «Технический регламент о требованиях пожарной безопасности»;
Федеральным законом от 30.12.2009 №384-ФЗ «Технический регламент о безопасности зданий и сооружений»;

иными нормативными правовыми актами Российской Федерации:
постановлением Правительства Российской Федерации от 20.11.2000 №878 «Об утверждении Правил охраны газораспределительных сетей»;
постановлением Правительства Российской Федерации от 30.12.2003 №794 «О единой государственной системе предупреждения и ликвидации чрезвычайных ситуаций»;
приказом Министерства экономического развития Российской Федерации от 01.09.2014 №540 «Об утверждении классификатора видов разрешенного использования земельных участков»;

нормативными правовыми актами Ханты-Мансийского автономного округа – Югры:
Схемой территориального планирования Ханты-Мансийского автономного округа – Югры, утвержденной постановлением Правительства Ханты-Мансийского автономного округа – Югры от 26.12.2014 №506-п;

муниципальными правовыми актами города Ханты-Мансийска:
решением Думы города Ханты-Мансийска от 26.09.2008 №590 «О Правилах землепользования и застройки территории города Ханты-Мансийска»;
решением Думы города Ханты-Мансийска от 29.01.1998 №3 «Генеральный план города Ханты-Мансийска»;
решением Думы города Ханты-Мансийска от 28.11.2016 №41-VI РД «О местных нормативах градостроительного проектирования города Ханты-Мансийска»;

строительными нормами и правилами (СНиП):
СНиП 21-01-97* Пожарная безопасность зданий и сооружений;
СНиП 23-01-99* Строительная климатология;

сводами правил по проектированию и строительству (СП):
СП 42.13330.2016 Градостроительство. Планировка и застройка городских и сельских поселений. Актуали-

зированная редакция СНиП 2.07.01-89*;
СП 31.13330.2012 Водоснабжение. Наружные сети и сооружения. Актуализированная редакция СНиП 2.04.02-84 (с изменениями №1, 2, 3);
СП 34.13330.2012 Автомобильные дороги. Актуализированная редакция СНиП 2.05.02-85*;
СП 47.13330.2012. Свод правил. Инженерные изыскания для строительства. Основные положения. Актуализированная редакция СНиП 11-02-96;
СП 113.13330.2016. Свод правил. Стоянки автомобилей. Актуализированная редакция СНиП 21-02-99*;
СП 118.13330.2012*. Свод правил. Общественные здания и сооружения. Актуализированная редакция СНиП 31-06-2009;
СП 11-102-97. Инженерно-экологические изыскания для строительства;
СП 11-103-97. Инженерно-гидрометеорологические изыскания для строительства;
СП 11-106-97 Порядок разработки, согласования, утверждения и состав проектно-планировочной документации на застройку территорий садоводческих объединений граждан;
СП 53.13330.2011. Свод правил. Планировка и застройка территорий садоводческих (дачных) объединений граждан, здания и сооружения. Актуализированная редакция СНиП 30-02-97*;
СП 8.13130.2009. Свод правил. Системы противопожарной защиты. Источники наружного противопожарного водоснабжения. Требования пожарной безопасности;
СП 82.13330.2016. Благоустройство территорий. Актуализированная редакция СНиП III-10-75;

руководящими документами в строительстве (РДС):
РДС 30-201-98 Инструкция о порядке проектирования и установления красных линий в городах и других поселениях Российской Федерации;

методическими документами в строительстве (МДС):
МДС 15-2.99 Инструкция о порядке осуществления государственного контроля за использованием и охраной земель в городских и сельских поселениях;
МДС 30-1.99 Методические рекомендации по разработке схем зонирования территории городов;

нормами и правилами пожарной безопасности (ППБ, НПБ):
НПБ 88-2001 Установки пожаротушения и сигнализации. Нормы и правила проектирования;
Положением о размещении объектов капитального строительства на территории ТСН СОНТ «Надежда».

II.Характеристика планируемого развития территории
ТСН СОНТ «Надежда»

1.Параметры планируемого развития территории
Площадь территории ТСН СОНТ «Надежда» в границах проекта планировки 4,63 га.
Застройка территории представлена садовыми и жилыми домами не более 2 этажей.

2.Новая застройка сезонного проживания
Застройка сезонного проживания занимает основную застраиваемую площадь. Новое строительство осуществляется в соответствии с проектом планировки на основании градостроительных регламентов.

3.Развитие делового и торгового назначения
На проектируемой территории предлагается размещение следующих новых объектов повседневного обслуживания:

№ п/п	Объект	Площадь застройки, кв.м	Этаж	Вместимость
1.	Здание и строения делового и торгового назначения	Не более 30%	Не более 3	-
2.	Площадка для сторожки для размещения правления товарищества	26,0 кв.м	1	-
3.	Площадка для хранения средств пожаротушения	30,0 кв.м	1	-
4.	Площадка для размещения мусоросборников	20,0 кв.м	-	-
5.	Площадка для стоянки автомобилей	208,0 кв.м	-	8 мест

4.Мероприятия по сохранению историко-культурного наследия
Мероприятия по сохранению историко-культурного наследия отсутствуют в связи с тем, что на планируемой территории ТСН СОНТ «Надежда» объектов историко-культурного наследия не зарегистрировано.

5.Развитие системы инженерно-технического обеспечения территории ТСН СОНТ «Надежда»
5.1.Водоснабжение
Источник водоснабжения планируемой территории ТСН СОНТ «Надежда» – городские сети водоснабжения.
5.2.Водоотведение
Сточные и ливневые воды от планируемой территории ТСН СОНТ «Надежда» будут поступать на прилегающий рельеф путем соответствующей организации вертикальной планировки территории.
Хозяйственно-бытовые стоки собираются в индивидуальные септики с последующим водоотведением в централизованные системы.
5.3.Электроснабжение
Источник электроснабжения – городские электрические сети. Существующие сети линии электропередач 0,4 кВт.
Уточнение проектных решений, дополнительной прокладки трасс кабелей, количества и сечений кабелей и данных технико-экономических расчетов производится на стадии рабочего проектирования.
5.4.Теплоснабжение
Мероприятия по теплоснабжению не предусмотрены в связи с сезонностью проживания.
5.5.Газоснабжение
Для обеспечения потребителей планируемой территории ТСН СОНТ «Надежда» природным газом проектом планировки предлагается задействовать существующий газопровод из полиэтиленовых труб.
5.6.Телефонизация, ТВ, Интернет, связь – не предусмотрено.
5.7.Инженерная подготовка и защита территорий от опасных природно-техногенных процессов
Проектом предлагается проведение следующих мероприятий:
1.Организация поверхностного стока, включающая работы по преобразованию рельефа (вертикальная планировка).
2.Защита территории от подтопления четкой организацией поверхностного стока, устройством пластового, кольцевого, пристенного дренажей со сбросом на рельеф.
3.Защита оснований зданий и сооружений от проявления криогенных свойств грунтов путем замены лессовых тонкодисперсных слоев, склонных к просадочности, морозному пучению на песчаный слой.

6.Развитие улично-дорожной сети
Планировочное решение территории ТСН СОНТ «Надежда» должно обеспечивать проезд автотранспорта ко всем индивидуальным садовым участкам и объектам общего пользования.
На территории ТСН СОНТ «Надежда», ширина проездов в красных линиях принята в метрах, по границам садовых участков, поставленных на государственный кадастровый учет.

III.Характеристика планируемых к размещению объектов капитального строительства

№ п/п	Наименование показателя	Единица измерения	Значение	Примечание (% от общей площади территории ТСН СОНТ)
1.	Территория			
	Общая площадь территории ТСН СОНТ «Надежда» в границах проекта планировки	га	4,63	100%
	Общая площадь садовых участков	га	3,48	75,16%
	Площадь земель общего пользования, в том числе:	га	1,15	24,84%
	площадь дорог	га	0,918	
	Количество садовых участков	общее количество	46	
2.	Застройка сезонного проживания			
	Садовые дома, жилые дома	шт.	37	

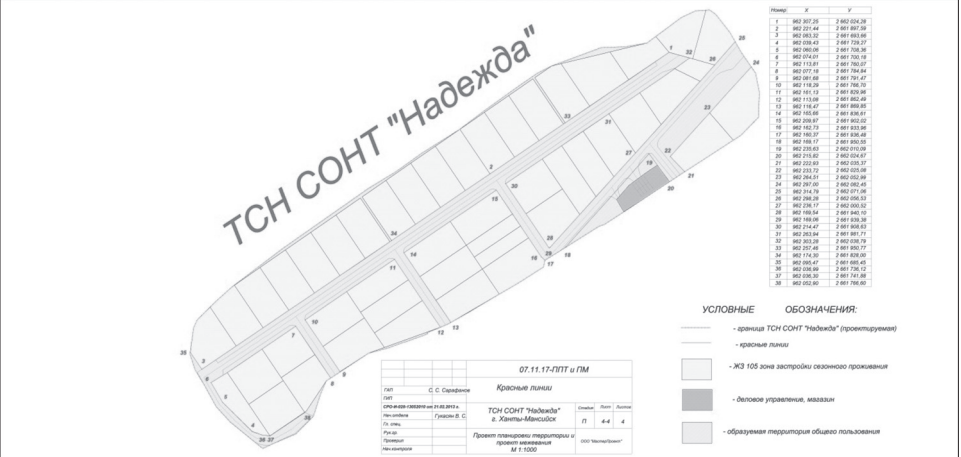
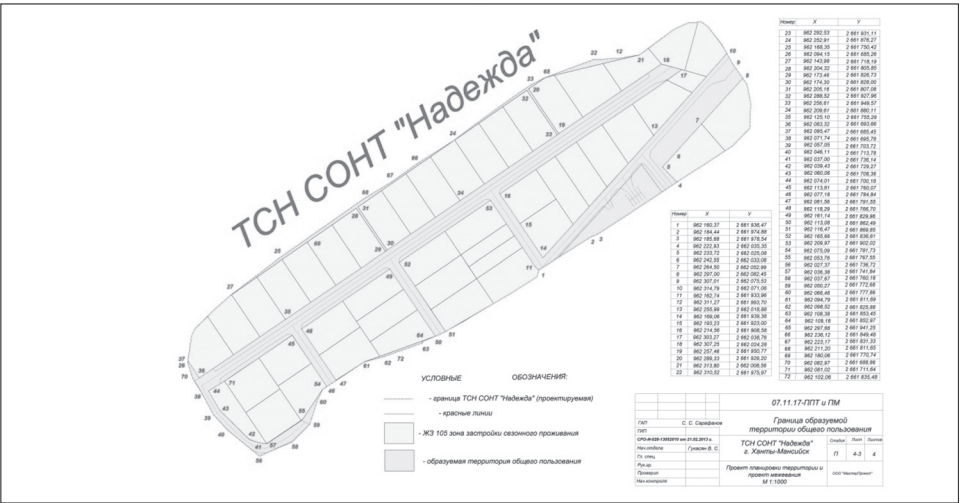
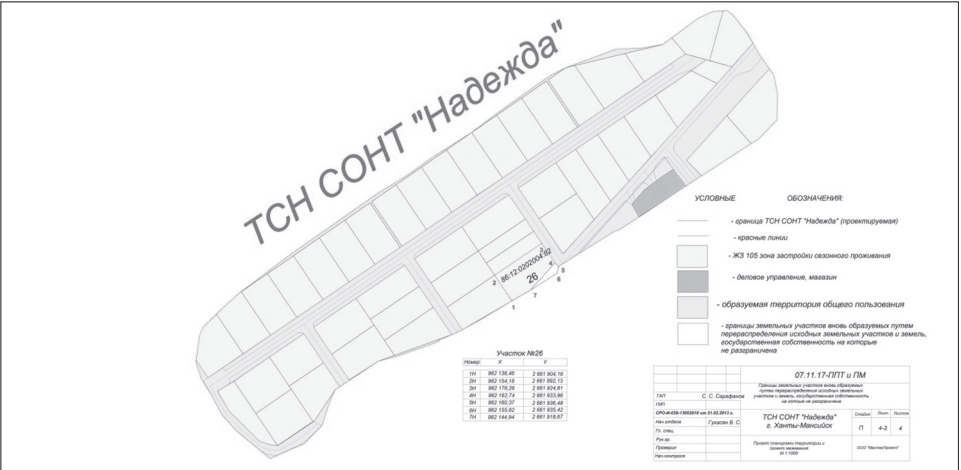

3.	Объекты делового и торгового назначения			
	Здания и строения делового управления	количество	1	
	Здания и строения торгового назначения	количество	1	
	Площадка для сторожки с правлением товарищества	количество	1	
	Площадка для хранения средств пожаротушения	количество	1	
	Площадка для размещения мусоросборников	количество	1	
4.	Коммуникации			
	Дороги и проезды	км	0,9	
	Ливневая канализация	км	0,9	

IV.Информация об ограничениях использования земельного участка, в том числе если земельный участок полностью или частично расположен в границах зон с особыми условиями использования территорий
зона шумлмления аэропорта (зона «В»);
зона запрета размещения объектов капитального строительства, отличающихся привлечением и массовым скоплением птиц (15 км);
зона согласования размещения любых объектов капитального строительства (10 км).

Приложение 2
к постановлению Администрации
города Ханты-Мансийска
от 06.03.2019 №170

Проект межевания территории товарищества собственников недвижимости «Садово-огородническое некоммерческое товарищество «Надежда» в городе Ханты-Мансийске
(далее – проект межевания)

Чертеж межевания территории.
Инженерная и транспортная инфраструктура, красные линии, зонирование



Проект межевания территории товарищества собственников недвижимости «Садово-огородническое не-коммерческое товарищество «Надежда» в городе Ханты-Мансийске (далее – ТСН СОНТ «Надежда»)

Основная часть
Общие положения
В данном проекте разрабатываются материалы для межевания зоны планируемого размещения участков для садоводства и огородничества на основе проекта планировки территории ТСН СОНТ «Надежда» по адре-су: город Ханты-Мансийск, автодорога Ханты-Мансийск – ОМК.

Проект межевания территории выполнен в соответствии с:
заданием на разработку проекта межевания территории;
сведениями государственного кадастра недвижимости, предоставленными на территорию проектирования;
на основе чертежей планировки территории М 1:1000.

Характеристика проектируемой территории
Проектируемая территория ТСН СОНТ «Надежда» располагается в границах города Ханты-Мансийска. Участок работ находится в северной части города Ханты-Мансийска. Площадка изысканий представляет собой частично застроенную, местами со сложным рельефом. Категория земель ТСН СОНТ «Надежда» – земли населенных пунктов. В соответствии с Правилами землепользования и застройки территории города Ханты-Мансийска (далее – Правила), утвержденными решением Думы города Ханты-Мансийска от 26.09.2008 №590, проектируемая территория межевания ТСН СОНТ «Надежда» находится в зоне застройки сезонного проживания ЖЗ 105 планировочного микрорайона 2:6:2, где основные виды и параметры разрешенного использования земельных участков и объектов капитального строительства – «Ведение садоводства, ведение огородничества», «Сель-скохозяйственное использование», «Коммунальное обслуживание». Площадь территории в границах проекта межевания составляет 4,63 га. Площадь образованных участков составляет 3,48 га. Площадь территории общего пользования составляет 1,15 га. Количество участков, поставленных на кадастровый учет составляет – 46 шт. Территория ТСН СОНТ «Надежда» располагается в границах кадастрового квартала 86:12:0202004 с када-стровым номером 86:12:0202004:003, площадью 46 300 кв.м.

Краткая физико-географическая характеристика района работ
Площадка изысканий представляет собой частично застроенную территорию, местами со сложным релье-фом. Рельеф сложный, абсолютные отметки изменяются от 29,77 м до 33,09 м над уровнем моря. Транспортная связь осуществляется автомобильным транспортом. Климат в г.Ханты-Мансийске резко континентальный с продолжительной холодной зимой и жарким летом. Гидрографическая сеть представлена рекой Иртыш, относящейся к бассейну р.Обь. Зона проектирова-ния относится к I району, 1Д подрайону климатического районирования для строительства согласно СНиП 23-01-99. Климатическая характеристика района изысканий принята по ближайшей метеостанции г.Ханты-Мансийска. В результате рекогносцировочного обследования негативных природных и техноприродных процессов не обнаружено.

Таблица точек образуемой границы земельного участка, поставленного на государственный кадастровый учет как ранее учтенный, требующий уточнения границ и площади		
Номер точки	X	Y
1	962 071,74	2 661 695,78
2	962 082,97	2 661 688,86
3	962 094,15	2 661 685,26
4	962 112,85	2 661 687,88
5	962 118,32	2 661 690,38
6	962 141,60	2 661 715,04
7	962 168,35	2 661 750,42
8	962 211,20	2 661 811,65
9	962 223,17	2 661 831,32
10	962 236,12	2 661 849,49
11	962 252,68	2 661 875,89
12	962 265,84	2 661 893,31
13	962 284,48	2 661 919,39
14	962 292,54	2 661 931,11
15	962 297,66	2 661 941,25
16	962 310,52	2 661 975,97
17	962 311,26	2 661 993,70
18	962 313,79	2 662 008,56
19	962 331,90	2 662 033,05
20	962 336,61	2 662 043,19
21	962 337,30	2 662 052,85
22	962 334,20	2 662 057,22
23	962 321,49	2 662 067,24
24	962 314,80	2 662 071,08
25	962 307,00	2 662 075,53
26	962 297,15	2 662 082,35
27	962 292,56	2 662 085,53
28	962 279,12	2 662 088,19
29	962 261,30	2 662 087,53
30	962 256,26	2 662 082,55
31	962 248,50	2 662 074,99
32	962 245,20	2 662 069,75
33	962 238,36	2 662 059,28
34	962 225,27	2 662 038,99
35	962 222,93	2 662 035,35
36	962 198,08	2 661 997,72
37	962 190,62	2 661 986,20
38	962 185,70	2 661 978,55
39	962 184,43	2 661 974,87
40	962 176,79	2 661 962,64
41	962 169,14	2 661 950,57
42	962 160,37	2 661 936,48
43	962 155,62	2 661 935,42
44	962 143,88	2 661 916,88
45	962 136,46	2 661 904,16
46	962 126,98	2 661 888,15
47	962 124,16	2 661 883,44
48	962 115,29	2 661 867,80
49	962 113,08	2 661 862,49
50	962 109,18	2 661 852,97
51	962 108,38	2 661 853,45
52	962 102,81	2 661 837,99
53	962 098,52	2 661 825,88
54	962 095,22	2 661 813,31
55	962 094,80	2 661 811,68
56	962 075,09	2 661 781,73
57	962 066,46	2 661 777,86
58	962 050,27	2 661 772,68
59	962 037,67	2 661 760,18
60	962 031,34	2 661 745,30
61	962 027,37	2 661 736,72
62	962 046,11	2 661 713,78
63	962 057,07	2 661 703,73
64	962 102,06	2 661 835,48

Таблица образуемой границы земельного участка, поставленного на государственный кадастровый учет как ранее учтенный, требующий уточнения границ и площади				
Кадастровый квартал: 86:12:0202004			Категория земель: земли населенных пунктов	
№ п/п	Адрес (местоположение) земельного участка	Площадь, кв.м	Периметр, м	Вид разрешенного использо- вания
Сведения об исходном земельном участке				

1.	Ханты-Мансийский автономный округ – Югра, г.Ханты-Мансийск, ТСН СОНТ «Надежда» Кадастровый номер: 86:12:0202004:003	46 138	–	Для садоводства и огородничества
Сведения об образуемом земельном участке				
1.	Ханты-Мансийский автономный округ – Югра, г.Ханты-Мансийск, ТСН СОНТ «Надежда»	46 300	1 060,92	Для садоводства и огородничества

Земельный участок ТСН СОНТ «Надежда» формируется по наружным границам пограничных участков, по- ставленных на государственный кадастровый учет.

Таблица точек земельных участков, вновь образуемых путем перераспределения исходных земельных участков и земель, государственная собственность на которые не разграничена			
Номер участка	Номер точки	X	Y
Уч. №26	1	962 136,46	2 661 904,16
	2	962 154,18	2 661 892,13
	3	962 176,26	2 661 924,81
	4	962 162,74	2 661 933,96
	5	962 160,37	2 661 936,48
	6	962 155,62	2 661 935,42
	7	962 144,94	2 661 918,67

Таблица земельного участка, вновь образуемого путем перераспределения исходного земельного участка с КН: 86:12:0202004:82 и земель, государственная собственность на который не разграничена				
Кадастровый квартал: 86:12:0202004			Категория земель: земли населенных пунктов	
№ п/п	Адрес (местоположение) земельного участка	Площадь, кв.м	Периметр, м	Вид разрешенного использо- вания
Сведения об исходном земельном участке				
1.	Ханты-Мансийский автономный округ – Югра, г.Ханты-Мансийск, ТСН СОНТ «Надежда», участок №26 КН 86:12:0202004:82	801	117,35	Для садоводства и огородничества
Сведения об образуемом земельном участке				
1.	Ханты-Мансийский автономный округ – Югра, г.Ханты-Мансийск, ТСН СОНТ «Надежда», участок №26	883,0	122,17	Для садоводства и огородничества

Таблица точек вновь образуемых земельных участков общего пользования путем раздела ранее учтенного земельного участка КН 86:12:0202004:003 с сохранением исходного в измененных границах		
Номер точки	X	Y
1	962 160,37	2 661 936,47
2	962 184,44	2 661 974,88
3	962 185,68	2 661 978,54
4	962 222,93	2 662 035,35
5	962 233,72	2 662 025,08
6	962 242,55	2 662 033,08
7	962 264,50	2 662 052,99
8	962 297,00	2 662 082,45
9	962 307,01	2 662 075,53
10	962 314,79	2 662 071,06
11	962 162,74	2 661 933,96
12	962 311,27	2 661 993,70
13	962 255,99	2 662 018,88
14	962 169,06	2 661 939,38
15	962 193,23	2 661 923,00
16	962 214,56	2 661 908,58
17	962 303,27	2 662 038,76
18	962 307,25	2 662 024,28
19	962 257,46	2 661 950,77
20	962 289,33	2 661 929,20
21	962 313,80	2 662 008,56
22	962 310,52	2 661 975,97
23	962 292,53	2 661 931,11
24	962 252,91	2 661 876,27
25	962 168,35	2 661 750,42
26	962 094,15	2 661 685,26
27	962 143,98	2 661 718,19
28	962 204,32	2 661 805,85
29	962 173,46	2 661 826,73
30	962 174,30	2 661 828,00
31	962 205,16	2 661 807,08
32	962 288,52	2 661 927,96
33	962 256,61	2 661 949,57
34	962 209,61	2 661 880,11
35	962 125,10	2 661 755,29
36	962 083,32	2 661 693,66
37	962 095,47	2 661 685,45
38	962 071,74	2 661 695,78
39	962 057,05	2 661 703,72
40	962 046,11	2 661 713,78
41	962 037,00	2 661 736,14
42	962 039,43	2 661 729,27
43	962 060,06	2 661 708,36
44	962 074,01	2 661 700,18
45	962 113,81	2 661 760,07
46	962 077,18	2 661 784,84
47	962 081,56	2 661 791,55
48	962 118,29	2 661 766,70
49	962 161,14	2 661 829,96
50	962 113,08	2 661 862,49
51	962 116,47	2 661 869,85
52	962 165,66	2 661 836,61
53	962 209,97	2 661 902,02
54	962 075,09	2 661 781,73
55	962 053,76	2 661 767,55
56	962 027,37	2 661 736,72
57	962 036,38	2 661 741,84
58	962 037,67	2 661 760,18
59	962 050,27	2 661 772,68
60	962 066,46	2 661 777,86
61	962 094,79	2 661 811,69
62	962 098,52	2 661 825,88
63	962 108,38	2 661 853,45
64	962 109,18	2 661 852,97
65	962 297,66	2 661 941,25
66	962 236,12	2 661 849,48
67	962 223,17	2 661 831,33

68	962 211,20	2 661 811,65
69	962 180,06	2 661 770,74
70	962 082,97	2 661 688,86
71	962 081,02	2 661 711,64
72	962 102,06	2 661 835,48

Таблица вновь образуемых земельных участков общего пользования путем раздела ранее учтенного земельного участка КН 86:12:0202004:003 с сохранением исходного в измененных границах				
Кадастровый квартал: 86:12:0202004			Категория земель: земли населенных пунктов	
Номер участка	Адрес (местоположение) земельного участка	Площадь, кв.м	Периметр, м	Вид разрешенного использования
Сведения об исходном земельном участке				
Нет данных	Ханты-Мансийский автономный округ – Югра, г.Ханты-Мансийск, ТСН СОНТ «Надежда» Кадастровый номер: 86:12:0202004:003	46 138	–	Для садоводства и огородничества
Сведения об образуемых земельных участках общего пользования				
: ЗУ 1	Ханты-Мансийский автономный округ – Югра, г.Ханты-Мансийск, ТСН СОНТ «Надежда»	11 525	2 816,02	Земельные участки (территории) общего пользования
Таблица точек красных линий				
Номер точки		X		Y

1	962 307,25	2 662 024,28
2	962 221,44	2 661 897,59
3	962 083,32	2 661 693,66
4	962 039,43	2 661 729,27
5	962 060,06	2 661 708,36
6	962 074,01	2 661 700,18
7	962 113,81	2 661 760,07
8	962 077,18	2 661 784,84
9	962 081,68	2 661 791,47
10	962 118,29	2 661 766,70
11	962 161,13	2 661 829,96
12	962 113,08	2 661 862,49
13	962 116,47	2 661 869,85
14	962 165,66	2 661 836,61
15	962 209,97	2 661 902,02
16	962 162,73	2 661 933,96
17	962 160,37	2 661 936,48
18	962 169,17	2 661 950,55
19	962 235,63	2 662 010,09
20	962 215,82	2 662 024,67
21	962 222,93	2 662 035,37
22	962 233,72	2 662 025,08
23	962 264,51	2 662 052,99
24	962 297,00	2 662 082,45
25	962 314,79	2 662 071,06
26	962 298,28	2 662 056,53
27	962 236,17	2 662 000,52
28	962 169,54	2 661 940,10
29	962 169,06	2 661 939,38
30	962 214,47	2 661 908,63
31	962 263,94	2 661 981,71
32	962 303,28	2 662 038,79
33	962 257,46	2 661 950,77
34	962 174,30	2 661 828,00
35	962 095,47	2 661 685,45
36	962 036,99	2 661 736,12
37	962 036,30	2 661 741,88
38	962 052,90	2 661 766,60

Публичные сервитуты
В границах проектируемой территории ТСН СОНТ «Надежда» публичные сервитуты не установлены. Для прохода или проезда к земельным участкам в границах проекта межевания территории возможно установление сервитутов, согласно статье 274 Гражданского кодекса Российской Федерации.

Сведения об особо охраняемых природных территориях
В границах проекта межевания территории ТСН СОНТ «Надежда» особо охраняемые природные территории отсутствуют.

Сведения об объектах культурного наследия
В границах проекта межевания территории ТСН СОНТ «Надежда» объекты культурного наследия отсутствуют.

АДМИНИСТРАЦИЯ ГОРОДА ХАНТЫ-МАНСЙЙСКА
Ханты-Мансийского автономного округа – Югры

ПОСТАНОВЛЕНИЕ

от 06.03.2019 №171

Об утверждении проекта планировки территории товарищества собственников недвижимости «Садово-огородническое некоммерческое товарищество «Аграрник»

В целях создания условий для устойчивого развития города Ханты-Мансийска, в соответствии со статьями 45, 46 Градостроительного кодекса Российской Федерации, статьей 16 Федерального закона от 06.10.2003

№131-ФЗ «Об общих принципах организации местного самоуправления в Российской Федерации», руководствуясь статьей 71 Устава города Ханты-Мансийска:

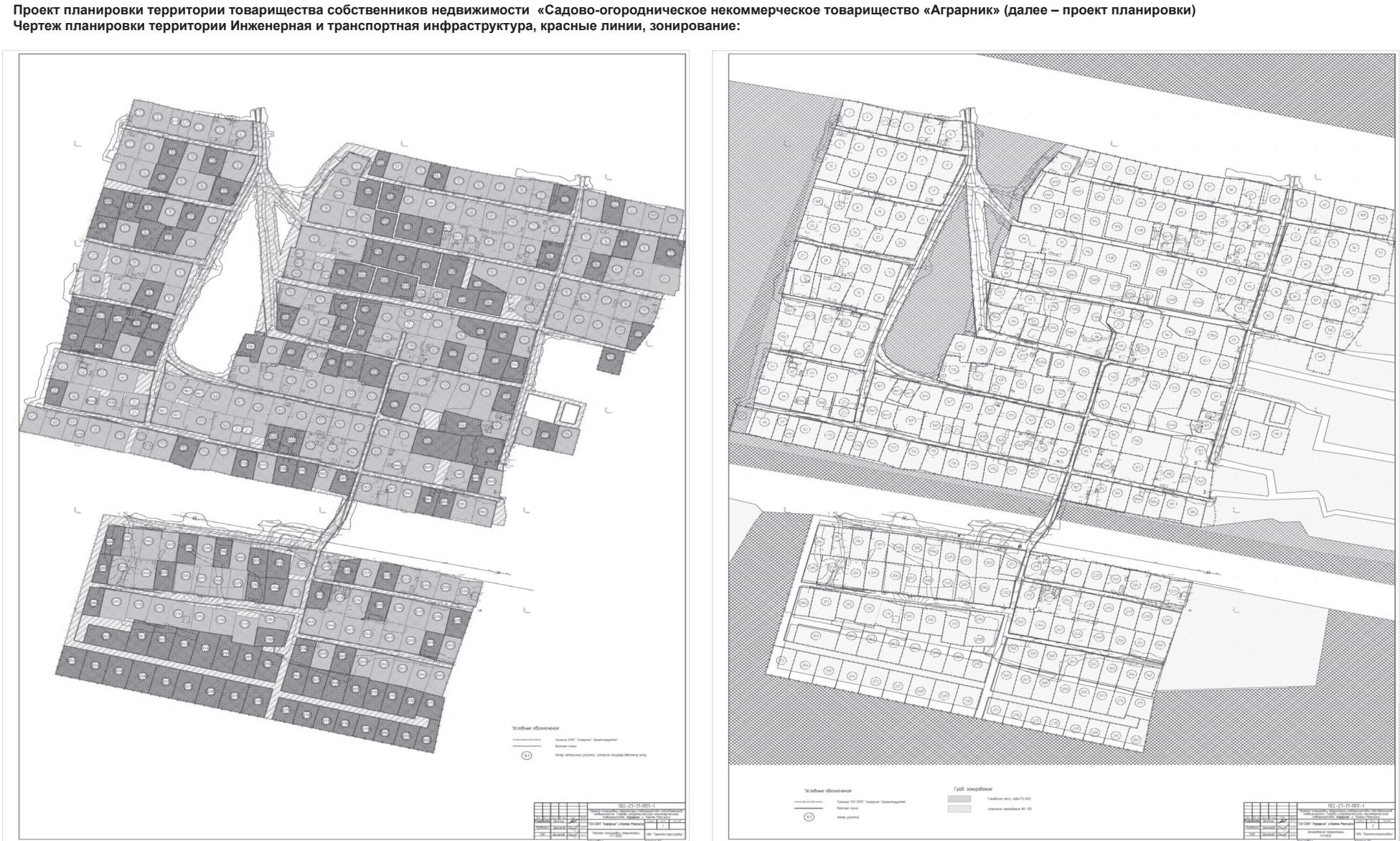
1. Утвердить проект планировки территории товарищества собственников недвижимости «Садово-огородническое некоммерческое товарищество» «Аграрник» согласно приложению к настоящему постановлению.

2. Опубликовать настоящее постановление в газете «Самарово – Ханты-Мансийск» и разместить на Официальном информационном портале органов местного самоуправления города Ханты-Мансийска в сети Интернет.

3. Контроль за выполнением настоящего постановления возложить на первого заместителя Главы города Ханты-Мансийска Дунаевскую Н.А.

Глава города Ханты-Мансийска **М.П.Ряшин**

Приложение к постановлению Администрации города Ханты-Мансийска от 06.03.2019 №171





Основная часть
Положение о размещении объектов капитального строительства на территории товарищества собственников недвижимости «Садово-огородническое некоммерческое товарищество «Аграрник» (далее – ТЧН СОНТ «Аграрник»)

I.Общая часть
Общие положения
Настоящий проект разработан на основании постановления Администрации города Ханты-Мансийска от 27.02.2017 №124 «О подготовке проекта планировки и проекта межевания территории товарищества собственников недвижимости «Садово-огородническое некоммерческое товарищество «Аграрник» и на основании обращения председателя ТЧН СОНТ «Аграрник».

Цель проекта планировки – градостроительными методами обеспечить устойчивое развитие территории ТЧН СОНТ «Аграрник».

Задачи проекта – выделение элементов планировочной структуры, установление параметров их планируемого развития, установление зон планируемого размещения объектов федерального значения, объектов регионального значения, объектов местного значения, установление границ земельных участков, на которых расположены объекты капитального строительства, границ земельных участков, предназначенных для строительства и размещения линейных объектов.

Основная (утверждаемая) часть проекта планировки включает: положение о размещении объектов капитального строительства, а также характеристики планируемого развития территории, характеристики развития систем транспортного обслуживания и инженерно-технического обеспечения, необходимых для развития территории; чертёж планировки территории, на котором отображены:

- красные линии;
- линии, обозначающие дороги, улицы, проезды, линии связи, объекты инженерной и транспортной инфраструктуры;
- границы зон планируемого размещения объектов социально-культурного и коммунально-бытового назначения, иных объектов капитального строительства;
- границы зон планируемого размещения.

Нормативная база
Документация по планировке территории разработана в соответствии с:

- федеральными законами:
- Градостроительным кодексом Российской Федерации;
- Земельным кодексом Российской Федерации;
- Лесным кодексом Российской Федерации;
- Федеральным законом от 14.03.1995 №33-ФЗ «Об особо охраняемых природных территориях»;
- Федеральным законом от 10.12.1995 №196-ФЗ «О безопасности дорожного движения»;
- Федеральным законом от 29.07.2017 №217-ФЗ «О ведении гражданами садоводства и огородничества для собственных нужд и о внесении изменений в отдельные законодательные акты Российской Федерации»;
- Федеральным законом от 30.03.1999 №52-ФЗ «О санитарно-эпидемиологическом благополучии населения»;
- Федеральным законом от 31.03.1999 №69-ФЗ «О газоснабжении в Российской Федерации»;
- Федеральным законом от 10.01.2002 №7-ФЗ «Об охране окружающей среды»;
- Федеральным законом от 25.06.2002 №73-ФЗ «Об объектах культурного наследия (памятниках истории и культуры) народов Российской Федерации»;
- Федеральным законом от 22.07.2008 №123-ФЗ «Технический регламент о требованиях пожарной безопасности»;
- Федеральным законом от 30.12.2009 №384-ФЗ «Технический регламент о безопасности зданий и сооружений»;

иными нормативными правовыми актами Российской Федерации:

- постановлением Правительства Российской Федерации от 20.11.2000 №878 «Об утверждении Правил охраны газораспределительных сетей»;
- постановлением Правительства Российской Федерации от 30.12.2003 №794 «О единой государственной системе предупреждения и ликвидации чрезвычайных ситуаций»;
- приказом Министерства экономического развития Российской Федерации от 01.09.2014 №540 «Об утверждении классификатора видов разрешенного использования земельных участков»;

нормативными правовыми актами Ханты-Мансийского автономного округа – Югры:

- Схемой территориального планирования Ханты-Мансийского автономного округа – Югры, утвержденной постановлением Правительства Ханты-Мансийского автономного округа – Югры от 26.12.2014 №506-н;

муниципальными правовыми актами города Ханты-Мансийска:

- решением Думы города Ханты-Мансийска от 26.09.2008 №590 «О Правилах землепользования и застройки территории города Ханты-Мансийска»;
- решением Думы города Ханты-Мансийска от 29.01.1998 №3 «Генеральный план города Ханты-Мансийска»;
- решением Думы города Ханты-Мансийска от 28.11.2016 №41-VI РД «О местных нормативах градостроительного проектирования города Ханты-Мансийска»;

строительными нормами и правилами (СНиП):

- СНиП 21-01-97* Пожарная безопасность зданий и сооружений;
- СНиП 23-01-99* Строительная климатология;

сводами правил по проектированию и строительству (СП):

- СП 42.13330.2016 Градостроительство. Планировка и застройка городских и сельских поселений. Актуализированная редакция СНиП 2.07.01-89*;
- СП 31.13330.2012 Водоснабжение. Наружные сети и сооружения. Актуализированная редакция СНиП 2.04.02-84 (с изменениями №1, 2, 3);
- СП 34.13330.2012 Автомобильные дороги. Актуализированная редакция СНиП 2.05.02-85*;
- СП 47.13330.2012. Свод правил. Инженерные изыскания для строительства. Основные положения. Актуализированная редакция СНиП 11-02-96;
- СП 113.13330.2016. Свод правил. Стоянки автомобилей. Актуализированная редакция СНиП 21-02-99*;
- СП 118.13330.2012*. Свод правил. Общие требования к зданиям и сооружениям. Актуализированная редакция СНиП 31-06-2009;
- СП 11-102-97. Инженерно-экологические изыскания для строительства;
- СП 11-103-97. Инженерно-гидрометеорологические изыскания для строительства;
- СП 11-106-97 Порядок разработки, согласования, утверждения и состав проектно-планировочной документации на застройку территорий садоводческих объединений граждан;
- СП 53.13330.2011. Свод правил. Планировка и застройка территорий садоводческих (дачных) объединений граждан, здания и сооружения;
- СП 8.13130.2009. Свод правил. Системы противопожарной защиты. Источники наружного противопожарного водоснабжения. Требования пожарной безопасности;
- СП 82.13330.2016. Благоустройство территорий. Актуализированная редакция СНиП III-10-75;

руководящими документами в строительстве (РДС):

- РДС 30-201-98 Инструкция о порядке проектирования и установления красных линий в городах и других поселениях Российской Федерации;

методическими документами в строительстве (МДС):

- МДС 15-2.99 Инструкция о порядке осуществления государственного контроля за использованием и охраной земель в городских и сельских поселениях;
- МДС 30-1.99 Методические рекомендации по разработке схем зонирования территории городов;

нормами и правилами пожарной безопасности (ППБ, НПБ):

- НПБ 88-2001 Установки пожаротушения и сигнализации. Нормы и правила проектирования.

II.Характеристика планируемого развития территории

- 1.Параметры планируемого развития территории
Площадь территории в границах проекта планировки 43,25 га.
Застройка ТЧН СОНТ «Аграрник» представлена садовыми домами, жилыми домами не более 2 этажей.
- 2.Новая застройка сезонного проживания
Застройка сезонного проживания занимает основную застраиваемую площадь. Новое строительство осуществляется в соответствии с проектом планировки на основании градостроительных регламентов.
- 3.Развитие делового и торгового назначения
На проектируемой территории предлагается размещение следующих новых объектов повседневного обслуживания:

№ уч.	Объект	Площадь застройки, кв.м	Количество этажей	Общая площадь здания, кв.м	В м е с т - мость
-	Сторожка с правлением товарищества	110-154	1	110-154	-
-	Строение для хранения средств пожаротушения	88	1	88	-
-	Площадка для мусоросборников	22	-	22	-
-	Площадка для стоянки автомобилей	88-198	-	88-198	7-15 мест
-	Пожарный резервуар	300,0	-	300,0	300 куб.м
-	Магазин смешанной торговли	44-110	1	44-110	-

- 4.Мероприятия по сохранению историко-культурного наследия
Мероприятия по сохранению историко-культурного наследия отсутствуют в связи с тем, что на планируемой территории объектов историко-культурного наследия не зарегистрировано.
- 5.Развитие системы инженерно-технического обеспечения территории
- 5.1.Водоснабжение
Источник водоснабжения планируемой территории – артезианская скважина первый водоносный горизонт.
- 5.2.Водоотведение
Все сточные воды от планируемой территории будут поступать на прилегающий рельеф, путем соответствующей организации вертикальной планировки территории.
Хозяйственно-бытовые стоки собираются в индивидуальные выгребы и септики.
- 5.3.Электроснабжение
Источник электроснабжения – городские электрические сети.
Уточнение проектных решений, трасс прокладки кабелей, количества и сечений кабелей и данных технико-экономических расчетов производится на стадии рабочего проектирования.
- 5.4.Теплоснабжение
Мероприятия по теплоснабжению не предусмотрены в связи с сезонностью проживания.
- 5.5.Газоснабжение
Для обеспечения потребителей планируемой территории природным газом проектом планировки предлагается задействовать существующий газопровод из полиэтиленовых труб.
- 5.6.Телефонизация, ТВ, Интернет, связь – не предусмотрены.
- 5.7.Инженерная подготовка и защита территорий от опасных природно-техногенных процессов
Проектом предлагается проведение следующих мероприятий:
- организация поверхностного стока, включающая работы по преобразованию рельефа (вертикальная планировка);
 - защита территории от подтопления четкой организацией поверхностного стока, устройством пластового, кольцевого, пристенного дренажей со сбросом на рельеф;
 - защита оснований зданий и сооружений от проявления криогенных свойств грунтов путем замены лессовых тонкодисперсных слоев, склонных к просадочности, морозному пучению, на песчаный под основания зданий и сооружений.
- 6.Развитие улично-дорожной сети
Планировочное решение территории ТЧН СОНТ «Аграрник» должно обеспечивать проезд автотранспорта ко всем индивидуальным садовым участкам и объектам общего пользования.
На территории ТЧН СОНТ «Аграрник» размеры проездов в красных линиях приняты в метрах: по границам садовых участков, поставленных на государственный кадастровый учет.

III.Характеристика планируемых к размещению объектов капитального строительства

№ п/п	Наименование показателя	Единица измерения	Р а с ч е т - ный срок	Примечание
1.	Территория			
	Общая площадь территории ТЧН СОНТ «Аграрник» в границах проекта планировки	га	43,25	100%
	Общая площадь садовых участков	га	35,6522	82,4%
	Площадь земель общего пользования, в том числе:	га	7,5973	17,6%
	площадь дорог	га	3,5973	
	Количество садовых участков	общее	349	-

2.	Население			
	Общая численность населения	человек	сезонная	-
	Плотность населения	чел/га	сезонная	-
3.	Ведение садоводства			
	Садовые дома, жилые дома	общее кол-во	349	-
4.	Объекты социального и культурно-бытового обслуживания			
	Сторожка с правлением товарищества	количество	1	-
	Здания и строения для хранения средств пожаротушения	количество	1	-
	Площадка для мусоросборников	количество	2	-
	Площадка для стоянки автомобилей	количество	1	-
5.	Коммуникации			
	Дороги	км	6,89	-
	Ливневая канализация	км	6,7	-

IV.Информация об ограничениях использования земельного участка, в том числе, если земельный участок полностью или частично

расположен в границах зон с особыми условиями использования территорий

Согласно Генеральному плану города Ханты-Мансийска, утвержденному решением Думы города Ханты-Мансийска от 29.01.1998 №3 в границах ТЧН СОНТ «Аграрник» предусмотрены: зона шумления аэропорта (зона «Г»); зона запрета размещения объектов капитального строительства, отличающихся привлечением и массовым скоплением птиц (15 км).

Публичные сервитуты
В границах проектируемой территории ТЧН СОНТ «Аграрник» публичные сервитуты не установлены.
Для прохода или проезда к земельным участкам в границах проекта планировки территории ТЧН СОНТ «Аграрник» возможно установление сервитутов согласно статье 274 Гражданского кодекса Российской Фе-дерации.

Сведения об особо охраняемых природных территориях
В границах проекта планировки территории ТЧН СОНТ «Аграрник» особо охраняемые природные террито-рии отсутствуют.

Сведения об объектах культурного наследия
В границах проекта планировки территории ТЧН СОНТ «Аграрник» объекты культурного наследия отсут-ствуют.

Изменения
в постановление Администрации города Ханты-Мансийска
от 18.10.2013 №1346 «О муниципальной программе
«Развитие транспортной системы города Ханты-Мансийска»
(далее – изменения)

В приложение к постановлению Администрации города Ханты-Мансийска от 18.10.2013 №1346 «О муни-ципальной программе «Развитие транспортной системы города Ханты-Мансийска» (далее – муниципальная программа) внести следующие изменения:

1.В Паспорте муниципальной программы строку «Объемы и источники финансового обеспечения муници-пальной программы» изложить в следующей редакции:

«Объемы и источники финансового обеспечения муниципальной про-граммы	Общий объем финансирования программы за счет бюджета Ханты-Мансийского автономного округа – Югры, и бюджета города Ханты-Мансийска составляет: 2 116 009 065,00 рублей, в том числе по годам: 2019 – 317265473,50 рубля; 2020 – 229 354 856,50 рублей; 2021 – 156 938 873,50 рубля; 2022 – 156 938 873,50 рубля; 2023 – 156 938 873,50 рубля; 2024 – 156 938 873,50 рубля; 2025 – 156 938 873,50 рубля; 2026-2030 – 784 694 367,50 рублей
--	---

». 2.Таблицу 2 муниципальной программы изложить в новой редакции согласно приложению к настоящим из-менениям.

Приложение 2
к изменениям в постановление Администрации
города Ханты-Мансийска
от 18.10.2013 №1346 «О муниципальной программе
«Развитие транспортной системы города Ханты-Мансийска»

Таблица 2
Перечень основных мероприятий муниципальной программы

№ п/п	Основные мероприятия муниципальной программы (их связь с целевыми показателями муниципальной программы)	Главный распорядитель бюджетных средств	Исполнители программы	Источники финансирования	Финансовые затраты на реализацию (рублей)								
					Всего	в том числе:							
						2019 год	2020 год	2021 год	2022 год	2023 год	2024 год	2025 год	2 0 2 6 - 2 0 3 0 годы
1	2	3	4	5	6	7	8	9	10	11	12	13	14
1.	Строительство, реконструкция, капитальный ремонт и ремонт объектов улично-дорожной сети города (№2, 3, 5, 6, 7, 8, 9, 10, 11)	Департамент градостроительства и архитектуры Администрации города Ханты-Мансийска; Департамент городского хозяйства Администрации города Ханты-Мансийска	МКУ «Управление капитального строительства города Ханты-Мансийска»; МКУ «Служба муниципального заказа в ЖКХ»	всего	596171037,00	190612304,50	102701687,50	30285704,50	30285704,50	30285704,50	30285704,50	30285704,50	151428522,50
				бюджет автономного округа	225642700,00	157227600,00	68415100,00	0,00	0,00	0,00	0,00	0,00	0,00
				бюджет города	370528337,00	33384704,50	34286587,50	30285704,50	30285704,50	30285704,50	30285704,50	30285704,50	151428522,50
2.	Повышение комплексной безопасности дорожного движения и устойчивости транспортной системы (№4)	Администрация города Ханты-Мансийска	МКУ «Управление логистики»; управление транспорта, связи и дорог Администрации города Ханты-Мансийска	всего	6213000,00	517750,00	517750,00	517750,00	517750,00	517750,00	517750,00	517750,00	2588750,00
				бюджет автономного округа	0,00	0,00	0,00	0,00	0,00	0,00	0,00	0,00	0,00
				бюджет города	6213000,00	517750,00	517750,00	517750,00	517750,00	517750,00	517750,00	517750,00	2588750,00
3.	Организация транспортного обслуживания населения автомобильным, в границах городского округа город внутренним водным транспортом Ханты-Мансийск (№1)	Администрация города Ханты-Мансийска	Управление транспорта, связи и дорог Администрации города Ханты-Мансийска	всего	1513625028,00	126135419,00	126135419,00	126135419,00	126135419,00	126135419,00	126135419,00	630677095,00	
				бюджет города	1513625028,00	126135419,00	126135419,00	126135419,00	126135419,00	126135419,00	126135419,00	126135419,00	630677095,00
Всего по муниципальной программе:				всего	2116009065,00	317265473,50	229354856,50	156938873,50	156938873,50	156938873,50	156938873,50	156938873,50	784694367,50
				бюджет автономного округа	225642700,00	157227600,00	68415100,00	0,00	0,00	0,00	0,00	0,00	0,00
				бюджет города	1890366365,00	160037873,50	160939756,50	156938873,50	156938873,50	156938873,50	156938873,50	156938873,50	784694367,50
инвестиции в объекты муниципальной собственности				всего	419445033,00	89903078,50	26684909,50	30285704,50	30285704,50	30285704,50	30285704,50	30285704,50	151428522,50
				бюджет автономного округа	57227600,00	57227600,00	0,00	0,00	0,00	0,00	0,00	0,00	0,00
				бюджет города	362217433,00	32675478,50	26684909,50	30285704,50	30285704,50	30285704,50	30285704,50	30285704,50	151428522,50
в том числе:													
проекты (мероприятия), направленные на реализацию национальных и федеральных проектов Российской Федерации, портфелей проектов Ханты-Мансийского автономного округа – Югры				всего	250714111,13	174697333,35	76016777,78	0,00	0,00	0,00	0,00	0,00	0,00
				бюджет автономного округа	225642700,00	157227600,00	68415100,00	0,00	0,00	0,00	0,00	0,00	0,00
				бюджет города	25071411,13	17469733,35	7601677,78	0,00	0,00	0,00	0,00	0,00	0,00
инвестиции в объекты муниципальной собственности:				всего	419445033,00	89903078,50	26684909,50	30285704,50	30285704,50	30285704,50	30285704,50	30285704,50	151428522,50
				бюджет автономного округа	57227600,00	57227600,00	0,00	0,00	0,00	0,00	0,00	0,00	0,00
				бюджет города	362217433,00	32675478,50	26684909,50	30285704,50	30285704,50	30285704,50	30285704,50	30285704,50	151428522,50
инвестиции в объекты муниципальной собственности (за исключением инвестиций в объекты муниципальной собственности по проектам (мероприятиям))				всего	355858810,77	26316856,27	26684909,50	30285704,50	30285704,50	30285704,50	30285704,50	30285704,50	151428522,50
				бюджет автономного округа	0,00	0,00	0,00	0,00	0,00	0,00	0,00	0,00	0,00
				бюджет города	355858810,77	26316856,27	26684909,50	30285704,50	30285704,50	30285704,50	30285704,50	30285704,50	151428522,50

АДМИНИСТРАЦИЯ ГОРОДА ХАНТЫ-МАНСЬИЙСКА
Ханты-Мансийского автономного округа – Югры

ПОСТАНОВЛЕНИЕ

от 11.03.2019 №200

Об утверждении актуализированных
схем водоснабжения, водоотведения
муниципального образования
город Ханты-Мансийск
на период с 2018 по 2027 годы

В соответствии с пунктом 4 статьи 6 Федерального закона от 07.12.2011

№416-ФЗ «О водоснабжении и водоотведении», статьей 16 Федераль-
ного закона от 06.10.2003 №131-ФЗ «Об общих принципах организации
местного самоуправления в Российской Федерации», постановлением
Правительства Российской Федерации от 05.09.2013 №782 «О схемах
водоснабжения и водоотведения», руководствуясь статьей 71 Устава
города Ханты-Мансийска:

1. Утвердить актуализированные схемы водоснабжения, водоотведе-
ния города Ханты-Мансийска на период с 2018 по 2027 годы.
2. Департаменту городского хозяйства Администрации города Ханты-
Мансийска опубликовать схемы водоснабжения, водоотведения города
Ханты-Мансийска на период с 2018 по 2027 годы в газете «Самарово
– Ханты-Мансийск» в течение 15 дней со дня подписания настоящего
постановления, а также разместить на Официальном информационном

портале органов местного самоуправления города Ханты-Мансийска в
сети Интернет.

3. Опубликовать настоящее постановление в газете «Самарово –
Ханты-Мансийск» и разместить на Официальном информационном
портале органов местного самоуправления города Ханты-Мансийска
в сети Интернет.

4. Контроль за выполнением настоящего постановления возложить
на заместителя Главы города Ханты-Мансийска, директора Департа-
мента городского хозяйства Администрации города Ханты-Мансийска
Волчкова С.А.

Глава города
Ханты-Мансийска М.П.Ряшин

АДМИНИСТРАЦИЯ ГОРОДА ХАНТЫ-МАНСЬИЙСКА
Ханты-Мансийского автономного округа – Югры

ПОСТАНОВЛЕНИЕ

от 11.03.2019 №201

Об утверждении проекта межевания территории товарищества
собственников недвижимости садоводческо-огороднического
некоммерческого товарищества «Мир» в городе Ханты-Мансийске

В целях создания условий для устойчивого развития города Ханты-Мансийска, руководствуясь статьями
45, 46 Градостроительного кодекса Российской Федерации, статьей 16 Федерального закона от 06.10.2003

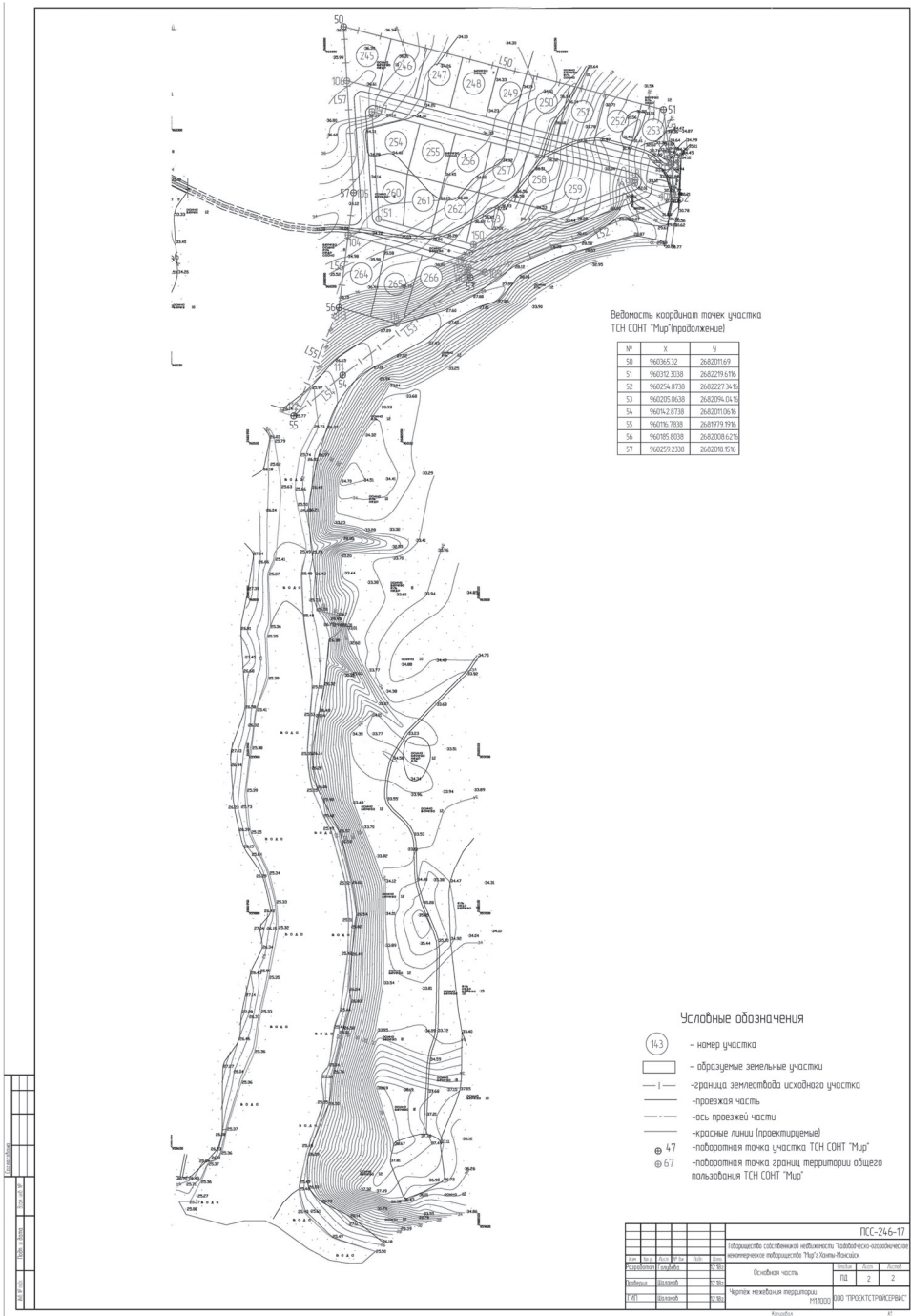
№131-ФЗ «Об общих принципах организации местного самоуправления в Российской Федерации», статьей
71 Устава города Ханты-Мансийска:

1. Утвердить проект межевания территории товарищества собственников недвижимости садоводческо-ого-
роднического некоммерческого товарищества «Мир» в городе Ханты-Мансийске согласно приложению к на-
стоящему постановлению.
2. Опубликовать настоящее постановление в газете «Самарово – Ханты-Мансийск» в течение семи дней со
дня его принятия и разместить на Официальном информационном портале органов местного самоуправле-
ния города Ханты-Мансийска в сети Интернет.
3. Контроль за выполнением настоящего постановления возложить на первого заместителя Главы города
Ханты-Мансийска Дунаевскую Н.А.

Глава города
Ханты-Мансийска М.П.Ряшин

Приложение
к постановлению Администрации
города Ханты-Мансийска
от 11.03.2019 №201

Проект межевания территории товарищества собственников недвижимости садоводческо-огороднического некоммерческого товарищества «Мир» в городе Ханты-Мансийске
(далее – проект межевания)
Чертеж межевания территории



Общие положения
Настоящий проект межевания разработан на основании постановления Администрации города Ханты-Ман-
сийска от 04.04.2017 №286 «О подготовке проекта планировки и проекта межевания территории товарище-
ства собственников недвижимости «Садоводческо-огородническое некоммерческое товарищество «Мир» и
на основании обращения председателя товарищества собственников недвижимости садоводческо-огородни-
ческого некоммерческого товарищества «Мир» в городе Ханты-Мансийске (далее – ТОН СОНТ «Мир»).

Нормативная база

Проект межевания разработан в соответствии с:
федеральными законами:
Градостроительным кодексом Российской Федерации;
Земельным кодексом Российской Федерации;
Лесным кодексом Российской Федерации;
Федеральным законом от 14.03.1995 №33-ФЗ «Об особо охраняемых природных территориях»;
Федеральным законом от 10.12.1995 №196-ФЗ «О безопасности дорожного движения»;
Федеральным законом от 29.07.2017 №217-ФЗ «О ведении гражданами садоводства и огородничества для
собственных нужд и о внесении изменений в отдельные законодательные акты Российской Федерации»;
Федеральным законом от 30.03.1999 №52-ФЗ «О санитарно-эпидемиологическом благополучии населения»;
Федеральным законом от 31.03.1999 №69-ФЗ «О газоснабжении в Российской Федерации»;
Федеральным законом от 10.01.2002 №7-ФЗ «Об охране окружающей среды»;
Федеральным законом от 25.06.2002 №73-ФЗ «Об объектах культурного наследия (памятниках истории и
культуры) народов Российской Федерации»;

Федеральным законом от 22.07.2008 №123-ФЗ «Технический регламент о требованиях пожарной безопас-
ности»;
Федеральным законом от 30.12.2009 №384-ФЗ «Технический регламент о безопасности зданий и сооруже-
ний»;

иными нормативными правовыми актами Российской Федерации:
постановлением Правительства Российской Федерации от 20.11.2000 №878 «Об утверждении Правил охра-
ны газораспределительных сетей»;
постановлением Правительства Российской Федерации от 30.12.2003 №794 «О единой государственной
системе предупреждения и ликвидации чрезвычайных ситуаций»;
приказом Министерства экономического развития Российской Федерации от 01.09.2014 №540 «Об утверж-
дении классификатора видов разрешенного использования земельных участков»;

нормативными правовыми актами Ханты-Мансийского автономного округа – Югры:
Схемой территориального планирования Ханты-Мансийского автономного округа – Югры, утвержденной по-
становлением Правительства Ханты-Мансийского автономного округа – Югры от 26.12.2014 №506-п;

муниципальными правовыми актами города Ханты-Мансийска:
решением Думы города Ханты-Мансийска от 26.09.2008 №590 «О Правилах землепользования и застройки
территории города Ханты-Мансийска»;
решением Думы города Ханты-Мансийска от 29.01.1998 №3 «Генеральный план города Ханты-Мансийска»;

решением Думы города Ханты-Мансийска от 28.11.2016 №41-VI РД «О местных нормативах градостроительного проектирования города Ханты-Мансийска»;

строительными нормами и правилами (СНиП):
СНиП 21-01-97* Пожарная безопасность зданий и сооружений;
СНиП 23-01-99* Строительная климатология;

сводами правил по проектированию и строительству (СП):
СП 42.13330.2016 Градостроительство. Планировка и застройка городских и сельских поселений. Актуализированная редакция СНиП 2.07.01-89*;
СП 31.13330.2012 Водоснабжение. Наружные сети и сооружения. Актуализированная редакция СНиП 2.04.02-84 (с изменениями №1, 2, 3);
СП 34.13330.2012 Автомобильные дороги. Актуализированная редакция СНиП 2.05.02-85*;
СП 47.13330.2012. Свод правил. Инженерные изыскания для строительства. Основные положения. Актуализированная редакция СНиП 11-02-96;
СП 113.13330.2016. Свод правил. Стоянки автомобилей. Актуализированная редакция СНиП 21-02-99*;
СП 118.13330.2012*. Свод правил. Общественные здания и сооружения. Актуализированная редакция СНиП 31-06-2009;
СП 11-102-97. Инженерно-экологические изыскания для строительства;
СП 11-103-97. Инженерно-гидрометеорологические изыскания для строительства;
СП 11-106-97 Порядок разработки, согласования, утверждения и состав проектно-планировочной документации на застройку территорий садоводческих объединений граждан;
СП 53.13330.2011. Свод правил. Планировка и застройка территорий (дачных) садоводческих объединений граждан, здания и сооружения;
СП 8.13130.2009. Свод правил. Системы противопожарной защиты. Источники наружного противопожарного водоснабжения. Требования пожарной безопасности;
СП 82.13330.2016. Благоустройство территорий. Актуализированная редакция СНиП III-10-75;

руководящими документами в строительстве (РДС):
РДС 30-201-98 Инструкция о порядке проектирования и установления красных линий в городах и других поселениях Российской Федерации;

методическими документами в строительстве (МДС):
МДС 15-2.99 Инструкция о порядке осуществления государственного контроля за использованием и охраной земель в городских и сельских поселениях;
МДС 30-1.99 Методические рекомендации по разработке схем зонирования территории городов;

нормами и правилами пожарной безопасности (ППБ, НПБ):
НПБ 88-2001 Установки пожаротушения и сигнализации. Нормы и правила проектирования.

Характеристика проектируемой территории ТЧН СОНТ «Мир»

Проектируемая территория ТЧН СОНТ «Мир» располагается в границах города Ханты-Мансийска. Площадь территории ТЧН СОНТ «Мир» в границах проекта межевания составляет 31,1594 га. Площадь образованных участков территории ТЧН СОНТ «Мир» составляет 22,7522 га. Площадь территории общего пользования территории ТЧН СОНТ «Мир» составляет 8,4072 га. Территория ТЧН СОНТ «Мир» предусмотрена для ведения садоводства и огородничества в соответствии с приказом Министерства экономического развития Российской Федерации от 01.09.2014 №540 «Об утвержде-

нии классификатора видов разрешенного использования земельных участков». Количество сформированных участков составляет 266 шт. По результатам сравнения проведенных инженерно-геодезических изысканий и официально представленных Управлением Федеральной службы государственной регистрации, кадастра и картографии по Ханты-Мансийскому автономному округу – Югре данных кадастровых планов территорий было выявлено несоответствие фактических координат границ земельных участков на местности, сведениям о координатах границ земельных участков содержащимся в Едином государственном реестре недвижимости (ЕГРН), составляющая Δх=-1,32 м Δу= +2,83 м. На территории в пределах границы проектирования формируется 266 участков путем раздела земельного участка с кадастровым номером 86:02:0000000:8299 площадью 31,1594 га, с сохранением исходного. Участки, предназначенные для индивидуального пользования, подлежат обязательному государственному кадастровому учету в ЕГРН. Границы участков обозначены на чертеже межевания территории. Площади участков подсчитаны в границе формирования участков. В проекте межевания земельных участков фиксируются границы земельных участков с обозначением координат поворотных точек. Категория земель – земли населенных пунктов. В соответствии с Правилами землепользования и застройки территории города Ханты-Мансийска (далее – Правила), утвержденных решением Думы города Ханты-Мансийска от 26.09.2008 №590, проектируемая территория межевания ТЧН СОНТ «Мир» находится в зоне сельскохозяйственных угодий СХ 1 планировочного микрорайона 3:3:3, где основные виды и параметры разрешенного использования земельных участков и объектов капитального строительства – «Ведение садоводства, ведение огородничества», «Сельскохозяйственное использование», «Коммунальное обслуживание».

Проектное решение Проект межевания территории ТЧН СОНТ «Мир» разработан с целью определения местоположения границ образуемых земельных участков в соответствии с градостроительной документацией и градостроительными регламентами Правил. При разработке проекта межевания территории ТЧН СОНТ «Мир» обеспечено соблюдение следующих требований: границы проектируемых земельных участков устанавливаются в зависимости от вида территориальной зоны и обеспечения условий эксплуатации объектов недвижимости, включая проезды, проходы к ним. Образование земельных участков выполнено с учетом существующей градостроительной ситуации, положения красных линий. В границах проектирования ТЧН СОНТ «Мир» территория общего пользования выделена красными линиями.

Публичные сервитуты В границах проектируемой территории ТЧН СОНТ «Мир» публичные сервитуты не установлены. Для прохода или проезда к земельным участкам в границах проекта межевания территории ТЧН СОНТ «Мир» возможно установление сервитутов согласно статье 274 Гражданского кодекса Российской Федерации.

Сведения об особо охраняемых природных территориях В границах проекта межевания территории ТЧН СОНТ «Мир» особо охраняемые природные территории отсутствуют.

Сведения об объектах культурного наследия В границах проекта межевания территории ТЧН СОНТ «Мир» объекты культурного наследия отсутствуют.

Сведения о земельных участках, образованных путем раздела земельного участка, с сохранением исходного в измененных границах									
Кадастровый квартал: 86:02:0000000					Категория земель: земли населенных пунктов				
Номер точки	X	Y	Сегмент	Длина (м)	Кадастровый номер участка	Местоположение (адрес)	Площадь, кв.м	Периметр, м	Вид разрешенного использования
Сведения об исходном земельном участке									
1	960385.806	2681839.50	L1	35.68	86:02:0000000:8299	Ханты-Мансийский автономный округ – Югра, Ханты-Мансийский район, в районе урочища Таволжное, участок №2	311594	3792,86	Для садоводства и огородничества
2	960358.03	2681861.90	L2	23.25					
3	960335.70	2681868.397	L3	22.49					
4	960315.93	2681879.11	L4	41.01					
5	960275.36	2681885.11	L5	59.94					
6	960217.14	2681899.355	L6	37.27					
7	960183.83	2681882.63	L7	62.08					
8	960131.39	2681849.41	L8	87.77					
9	960093.03	2681770.47	L9	63.87					
10	960064.39	2681713.379	L10	50.43					
11	960014.30	2681719.23	L11	42.07					
12	959972.576	2681724.57	L12	83.35					
13	959900.54	2681682.628	L13	40.37					
14	959864.25	2681664.94	L14	32.12					
15	959840.01	2681643.858	L15	43.33					
16	959812.49	2681677.327	L16	23.01					
17	959789.87	2681680.56	L17	16.02					
18	959774.008	2681682.80	L18	15.97					
19	959758.04	2681682.80	L19	18.87					
20	959741.47	2681673.81	L20	20.10					
21	959726.87	2681659.99	L21	4.10					
22	959723.039	2681658.549	L22	56.54					
23	959714.04	2681602.73	L23	106.83					
24	959657.34	2681512.19	L24	18.67					
25	959650.556	2681494.806	L25	38.06					
26	959638.566	2681458.68	L26	35.57					
27	959615.95	2681431.23	L27	18.75					
28	959600.76	2681420.24	L28	83.66					
29	959673.14	2681378.288	L29	112.41					
30	959779.919	2681343.149	L30	73.77					

31	959763.437	2681415.056	L31	71.68					
32	959831.958	2681436.106	L32	62.83					
33	959887.018	2681466.379	L33	73.39					
34	959913.54	2681534.81	L34	87.80					
35	959970.78	2681601.38	L35	81.31					
36	960051.409	2681590.86	L36	69.20					
37	960064.21	2681522.859	L37	79.19					
38	960018.239	2681458.38	L38	81.43					
39	959991.239	2681381.556	L39	90.95					
40	960006.40	2681291.878	L40	57.14					
41	960057.075	2681265.46	L41	45.22					
42	960097.96	2681246.146	L42	48.65					
43	960146.608	2681246.90	L43	47.78					
44	960192.28	2681260.94	L44	43.49					
45	960224.848	2681289.77	L45	22.20					
46	960231.546	2681310.936	L46	280.79					
47	960454.005	2681482.26	L47	193.32					
48	960417.54	2681672.108	L48	162.36					
49	960378.95	2681829.81	L49	11.87					
50	960365.32	2682011.69	L50	214.72					
51	960312.3038	2682219.611	L51	57.95					
52	960254.8738	2682227.3416	L52	142.30					
53	960205.0638	2682094.0416	L53	103.7					
54	960142.8738	2682011.0616	L54	41.19					
55	960116.7838	2681979.1916	L55	75.03					
56	960185.8038	2682008.6216	L56	74.05					
57	960259.2338	2682018.1516	L57	106.29					

Сведения об образуемых земельных участках									
Участок №1									
1	960231.546	2681310.936	L1	11.06	86:02:0000000:8299:3Y1	Ханты-Мансийский автономный округ – Югра, г.Ханты-Мансийск, ТЧН СОИТ «Мир», участок №1	831.0	147.54	Для садоводства и огородничества
2	960222.46	2681317.24	L2	63.46					
3	960186.26	2681265.12	L3	7.33					
4	960192.28	2681260.94	L4	43.49					
5	960224.848	2681289.77	L5	22.20					
Участок №2									
1	960262.1276	2681334.4883	L1	22.74	86:02:0000000:8299:3Y2	Ханты-Мансийский автономный округ – Югра, г.Ханты-Мансийск, ТЧН СОИТ «Мир», участок №2	622.0	109.19	Для садоводства и огородничества
2	960243.453	2681347.4605	L2	36.79					
3	960222.46	2681317.24	L3	11.06					
4	960231.546	2681310.936	L4	38.60					
Участок №3									
1	960303.04	2681365.97	L1	38.38	86:02:0000000:8299:3Y3	Ханты-Мансийский автономный округ – Югра, г.Ханты-Мансийск, ТЧН СОИТ «Мир», участок №3	1500.0	161.95	Для садоводства и огородничества
2	960271.51	2681387.86	L2	49.2					
3	960243.453	2681347.4605	L3	22.74					
4	960262.1276	2681334.4883	L4	51.63					
Участок №4									
1	960326.30	2681383.91	L1	47.25	86:02:0000000:8299:3Y4	Ханты-Мансийский автономный округ – Югра, г.Ханты-Мансийск, ТЧН СОИТ «Мир», участок №4	1200.0	143.01	Для садоводства и огородничества
2	960287.49	2681410.866	L2	28.01					
3	960271.51	2681387.86	L3	38.38					
4	960303.04	2681365.97	L4	29.37					
Участок №5									
1	960350.406	2681402.476	L1	56.46	86:02:0000000:8299:3Y5	Ханты-Мансийский автономный округ – Югра, г.Ханты-Мансийск, ТЧН СОИТ «Мир», участок№5	1500.0	163.14	Для садоводства и огородничества
2	960304.03	2681434.68	L2	29.0					
3	960287.49	2681410.866	L3	47.25					
4	960326.30	2681383.91	L4	30.43					
Участок №6									
1	960367.03	2681415.28	L1	62.81	86:02:0000000:8299:3Y6	Ханты-Мансийский автономный округ – Югра, г.Ханты-Мансийск, ТЧН СОИТ «Мир», участок №6	1190.0	160.25	Для садоводства и огородничества
2	960315.44	2681451.11	L2	20.0					
3	960304.03	2681434.68	L3	56.46					
4	960350.406	2681402.476	L4	20.98					
Участок №7									
1	960361.655	2681459.797	L1	33.0	86:02:0000000:8299:3Y7	Ханты-Мансийский автономный округ – Югра, г.Ханты-Мансийск, ТЧН СОИТ «Мир», участок №7	1105.0	133.0	Для садоводства и огородничества
2	960334.55	2681478.62	L2	33.5					
3	960315.44	2681451.11	L3	33.0					
4	960342.547	2681432.286	L4	33.5					
Участок №8									
1	960394.88	2681436.72	L1	40.45	86:02:0000000:8299:3Y8	Ханты-Мансийский автономный округ – Югра, г.Ханты-Мансийск, ТЧН СОИТ «Мир», участок №8	1180.0	138.91	Для садоводства и огородничества
2	960361.655	2681459.797	L2	33.5					
3	960342.547	2681432.286	L3	29.81					
4	960367.03	2681415.28	L4	35.15					
Участок №9									
1	960379.62	2681485.669	L1	33.06	86:02:0000000:8299:3Y9	Ханты-Мансийский автономный округ – Югра, г.Ханты-Мансийск, ТЧН СОИТ «Мир», участок №9	1040.0	129.06	Для садоводства и огородничества
2	960352.52	2681504.49	L2	31.5					
3	960334.55	2681478.62	L3	33.0					
4	960361.655	2681459.797	L4	31.5					
Участок №10									
1	960397.08	2681473.54	L1	21.21	86:02:0000000:8299:3Y10	Ханты-Мансийский автономный округ – Югра, г.Ханты-Мансийск, ТЧН СОИТ «Мир», участок №10	670.0	105.47	Для садоводства и огородничества
2	960379.669	2681485.638	L2	31.5					
3	960361.655	2681459.797	L3	21.26					
4	960379.116	2681447.669	L4	31.5					
Участок №11									
1	960393.315	2681505.38	L1	33.0	86:02:0000000:8299:3Y11	Ханты-Мансийский автономный округ – Югра, г.Ханты-Мансийск, ТЧН СОИТ «Мир», участок №11	792.0	114.06	Для садоводства и огородничества
2	960366.21	2681524.206	L2	24.0					
3	960352.52	2681504.49	L3	33.06					
4	960379.67	2681485.63	L4	24.0					
Участок №12									
1	960437.765	2681488.6881	L1	46.03	86:02:0000000:8299:3Y12	Ханты-Мансийский автономный округ – Югра, г.Ханты-Мансийск, ТЧН СОИТ «Мир», участок №12	1440.0	153.74	Для садоводства и огородничества
2	960399.9591	2681514.9463	L2	35.65					
3	960379.66	2681485.638	L3	34.66					
4	960408.136	2681465.866	L4	37.40					
Участок №13									
1	960407.006	2681525.09	L1	33.0	86:02:0000000:8299:3Y13	Ханты-Мансийский автономный округ – Югра, г.Ханты-Мансийск, ТЧН СОИТ «Мир», участок №13	792.0	114.0	Для садоводства и огородничества
2	960379.90	2681543.918	L2	24.0					
3	960366.21	2681524.206	L3	33.0					
4	960393.315	2681505.38	L4	24.0					
Участок №14									
1	960437.765	2681488.6881	L1	35.73	86:02:0000000:8299:3Y14	Ханты-Мансийский автономный округ – Югра, г.Ханты-Мансийск, ТЧН СОИТ «Мир», участок №14	1005.0	153.63	Для садоводства и огородничества
2	960430.5292	2681523.6743	L2	27.99					
3	960424.8609	2681551.0814	L3	7.53					
4	960420.6974	2681544.8049	L4	36.35					
5	960399.9591	2681514.9463	L5	46.03					
Участок №15									
1	960420.697	2681544.80	L1	33.0	86:02:0000000:8299:3Y15	Ханты-Мансийский автономный округ – Югра, г.Ханты-Мансийск, ТЧН СОИТ «Мир», участок №15	792.0	114.0	Для садоводства и огородничества
2	960393.59	2681563.629	L2	24.0					
3	960379.90	2681543.918	L3	33.0					
4	960407.006	2681525.09	L4	24.0					
Участок №16									
1	960424.90	2681550.86	L1	45.52	86:02:0000000:8299:3Y16	Ханты-Мансийский автономный округ – Югра, г.Ханты-Мансийск, ТЧН СОИТ «Мир», участок №16	760.0	124.63	Для садоводства и огородничества
2	960415.686	2681595.439	L2	38.73					
3	960393.59	2681563.629	L3	33.0					
4	960420.697	2681544.80	L4	7.38					
Участок №17									
1	960175.91	2681276.508	L1	33.0	86:02:0000000:8299:3Y17	Ханты-Мансийский автономный округ – Югра, г.Ханты-Мансийск, ТЧН СОИТ «Мир», участок №17	885.0	129.35	Для садоводства и огородничества
2	960148.806	2681295.33	L2	41.22					
3	960125.29	2681261.479	L3	5.52					
4	960130.81	2681261.51	L4	6.4					
5	960137.206	2681261.877	L5	8.05					
6	960145.20	2681262.819	L6	6.75					
7	960151.84	2681264.02	L7	7.36					
8	960158.995	2681265.766	L8	6.55					
9	960165.25	2681267.68	L9	6.47					
10	960171.33	2681269.916	L10	8.03					

Участок №18									
1	960189.60	2681296.22	L1	33.0	86:02:0000000:8299:3У18	Ханты-Мансийский автономный округ – Югра, г.Ханты-Мансийск, ТСН СОИТ «Мир», участок №18	792.0	114.0	Для садоводства и огородничества
2	960162.497	2681315.04	L2	24.0					
3	960148.806	2681295.33	L3	33.0					
4	960175.91	2681276.508	L4	24.0					
Участок №19									
1	960203.29	2681315.93	L1	33.0	86:02:0000000:8299:3У19	Ханты-Мансийский автономный округ – Югра, г.Ханты-Мансийск, ТСН СОИТ «Мир», участок №19	792.0	114.0	Для садоводства и огородничества
2	960176.187	2681334.757	L2	24.0					
3	960162.497	2681315.04	L3	33.0					
4	960189.60	2681296.22	L4	24.0					
Участок №20									
1	960216.98	2681335.64	L1	33.0	86:02:0000000:8299:3У20	Ханты-Мансийский автономный округ – Югра, г.Ханты-Мансийск, ТСН СОИТ «Мир», участок №20	792.0	114.0	Для садоводства и огородничества
2	960189.878	2681354.468	L2	24.0					
3	960176.187	2681334.757	L3	33.0					
4	960203.29	2681315.93	L4	24.0					
Участок №21									
1	960230.67	2681355.35	L1	33.0	86:02:0000000:8299:3У21	Ханты-Мансийский автономный округ – Югра, г.Ханты-Мансийск, ТСН СОИТ «Мир», участок №21	792.0	114.0	Для садоводства и огородничества
2	960203.569	2681374.18	L2	24.0					
3	960189.878	2681354.468	L3	33.0					
4	960216.98	2681335.64	L4	24.0					
Участок №22									
1	960244.36	2681375.067	L1	33.0	86:02:0000000:8299:3У22	Ханты-Мансийский автономный округ – Югра, г.Ханты-Мансийск, ТСН СОИТ «Мир», участок №22	792.0	114.0	Для садоводства и огородничества
2	960217.26	2681393.89	L2	24.0					
3	960203.569	2681374.18	L3	33.0					
4	960230.67	2681355.35	L4	24.0					
Участок №23									
1	960258.05	2681394.779	L1	33.0	86:02:0000000:8299:3У23	Ханты-Мансийский автономный округ – Югра, г.Ханты-Мансийск, ТСН СОИТ «Мир», участок №23	792.0	114.0	Для садоводства и огородничества
2	960230.95	2681413.60	L2	24.0					
3	960217.26	2681393.89	L3	33.0					
4	960244.36	2681375.067	L4	24.0					
Участок №24									
1	960271.746	2681414.49	L1	33.0	86:02:0000000:8299:3У24	Ханты-Мансийский автономный округ – Югра, г.Ханты-Мансийск, ТСН СОИТ «Мир», участок №24	792.0	114.0	Для садоводства и огородничества
2	960230.95	2681413.60	L2	24.0					
3	960230.95	2681413.60	L3	33.0					
4	960258.05	2681394.779	L4	24.0					
Участок №25									
1	960285.437	2681434.20	L1	33.0	86:02:0000000:8299:3У25	Ханты-Мансийский автономный округ – Югра, г.Ханты-Мансийск, ТСН СОИТ «Мир», участок №25	792.0	114.0	Для садоводства и огородничества
2	960258.33	2681453.028	L2	24.0					
3	960230.95	2681413.60	L3	33.0					
4	960271.746	2681414.49	L4	24.0					
Участок №26									
1	960299.128	2681453.91	L1	33.0	86:02:0000000:8299:3У26	Ханты-Мансийский автономный округ – Югра, г.Ханты-Мансийск, ТСН СОИТ «Мир», участок №26	792.0	114.0	Для садоводства и огородничества
2	960272.02	2681472.74	L2	24.0					
3	960258.33	2681453.028	L3	33.0					
4	960285.437	2681434.20	L4	24.0					
Участок №27									
1	960312.819	2681473.627	L1	33.0	86:02:0000000:8299:3У27	Ханты-Мансийский автономный округ – Югра, г.Ханты-Мансийск, ТСН СОИТ «Мир», участок №27	792.0	114.0	Для садоводства и огородничества
2	960285.715	2681492.45	L2	24.0					
3	960272.02	2681472.74	L3	33.0					
4	960299.128	2681453.91	L4	24.0					
Участок №28									
1	960326.509	2681493.339	L1	33.0	86:02:0000000:8299:3У28	Ханты-Мансийский автономный округ – Югра, г.Ханты-Мансийск, ТСН СОИТ «Мир», участок №28	792.0	114.0	Для садоводства и огородничества
2	960299.406	2681512.16	L2	24.0					
3	960285.715	2681492.45	L3	33.0					
4	960312.819	2681473.627	L4	24.0					
Участок №29									
1	960340.20	2681513.05	L1	33.0	86:02:0000000:8299:3У29	Ханты-Мансийский автономный округ – Югра, г.Ханты-Мансийск, ТСН СОИТ «Мир», участок №29	792.0	114.0	Для садоводства и огородничества
2	960313.097	2681531.876	L2	24.0					
3	960299.406	2681512.16	L3	33.0					
4	960326.509	2681493.339	L4	24.0					
Участок №30									
1	960353.89	2681532.76	L1	33.0	86:02:0000000:8299:3У30	Ханты-Мансийский автономный округ – Югра, г.Ханты-Мансийск, ТСН СОИТ «Мир», участок №30	792.0	114.0	Для садоводства и огородничества
2	960326.787	2681551.587	L2	24.0					
3	960313.097	2681531.876	L3	33.0					
4	960340.20	2681513.05	L4	24.0					
Участок №31									
1	960367.58	2681552.47	L1	33.0	86:02:0000000:8299:3У31	Ханты-Мансийский автономный округ – Югра, г.Ханты-Мансийск, ТСН СОИТ «Мир», участок №31	792.0	114.0	Для садоводства и огородничества
2	960340.478	2681571.299	L2	24.0					
3	960326.787	2681551.587	L3	33.0					
4	960353.89	2681532.76	L4	24.0					
Участок №32									
1	960381.27	2681572.186	L1	33.0	86:02:0000000:8299:3У32	Ханты-Мансийский автономный округ – Югра, г.Ханты-Мансийск, ТСН СОИТ «Мир», участок №32	792.0	114.0	Для садоводства и огородничества
2	960354.169	2681591.01	L2	24.0					
3	960340.478	2681571.299	L3	33.0					
4	960367.58	2681552.47	L4	24.0					
Участок №33									
1	960394.96	2681591.898	L1	33.0	86:02:0000000:8299:3У33	Ханты-Мансийский автономный округ – Югра, г.Ханты-Мансийск, ТСН СОИТ «Мир», участок №33	792.0	114.0	Для садоводства и огородничества
2	960367.8	2681610.72	L2	24.0					
3	960354.169	2681591.01	L3	33.0					
4	960381.27	2681572.186	L4	24.0					
Участок №34									
1	960408.65	2681611.61	L1	33.0	86:02:0000000:8299:3У34	Ханты-Мансийский автономный округ – Югра, г.Ханты-Мансийск, ТСН СОИТ «Мир», участок №34	792.0	114.0	Для садоводства и огородничества
2	960381.55	2681630.43	L2	24.0					
3	960367.8	2681610.72	L3	33.0					
4	960394.96	2681591.898	L4	24.0					
Участок №35									
1	960411.29	2681615.41	L1	44.99	86:02:0000000:8299:3У35	Ханты-Мансийский автономный округ – Югра, г.Ханты-Мансийск, ТСН СОИТ «Мир» участок №35	657.0	117.82	Для садоводства и огородничества
2	960401.63	2681659.34	L2	35.2					
3	960381.55	2681630.43	L3	33.0					
4	960408.65	2681611.61	L4	4.63					
Участок №36									

1	960135.11	2681275.62	L1	33.0	86:02:0000000:8299:3Y36	Ханты-Мансийский автономный округ – Югра, г.Ханты-Мансийск, ТСН СОИТ «Мир», участок №36	856.0	119.4	Для садоводства и огородничества
2	960108.01	2681294.446	L2	32.62					
3	960089.40	2681267.654	L3	2.86					
4	960092.12	2681266.778	L4	7.21					
5	960099.069	2681264.856	L5	3.63					
6	960102.609	2681264.049	L6	7.16					
7	960109.657	2681262.77	L7	5.79					
8	960115.40	2681262.05	L8	5.64					
9	960121.026	2681261.627	L9	4.27					
10	960125.29	2681261.479	L10	17.22					
Участок №37									
1	960148.806	2681295.33	L1	33.0	86:02:0000000:8299:3Y37	Ханты-Мансийский автономный округ – Югра, г.Ханты-Мансийск, ТСН СОИТ «Мир», участок №37	792.0	114.0	Для садоводства и огородничества
2	960121.70	2681314.158	L2	24.0					
3	960108.01	2681294.446	L3	33.0					
4	960135.11	2681275.62	L4	24.0					
Участок №38									
1	960162.497	2681315.04	L1	33.0	86:02:0000000:8299:3Y38	Ханты-Мансийский автономный округ – Югра, г.Ханты-Мансийск, ТСН СОИТ «Мир», участок №38	792.0	114.0	Для садоводства и огородничества
2	960135.39	2681333.87	L2	24.0					
3	960121.70	2681314.158	L3	33.0					
4	960148.806	2681295.33	L4	24.0					
Участок №39									
1	960176.187	2681334.757	L1	33.0	86:02:0000000:8299:3Y39	Ханты-Мансийский автономный округ – Югра, г.Ханты-Мансийск, ТСН СОИТ «Мир», участок №39	792.0	114.0	Для садоводства и огородничества
2	960149.08	2681353.58	L2	24.0					
3	960135.39	2681333.87	L3	33.0					
4	960162.497	2681315.04	L4	24.0					
Участок №40									
1	960189.878	2681354.468	L1	33.0	86:02:0000000:8299:3Y40	Ханты-Мансийский автономный округ – Югра, г.Ханты-Мансийск, ТСН СОИТ «Мир», участок №40	792.0	114.0	Для садоводства и огородничества
2	960162.77	2681373.29	L2	24.0					
3	960149.08	2681353.58	L3	33.0					
4	960176.187	2681334.757	L4	24.0					
Участок №41									
1	960203.569	2681374.18	L1	33.0	86:02:0000000:8299:3Y41	Ханты-Мансийский автономный округ – Югра, г.Ханты-Мансийск, ТСН СОИТ «Мир», участок №41	792.0	114.0	Для садоводства и огородничества
2	960176.46	2681393.00	L2	24.0					
3	960162.77	2681373.29	L3	33.0					
4	960189.878	2681354.468	L4	24.0					
Участок №42									
1	960217.26	2681393.89	L1	33.0	86:02:0000000:8299:3Y42	Ханты-Мансийский автономный округ – Югра, г.Ханты-Мансийск, ТСН СОИТ «Мир», участок №42	792.0	114.0	Для садоводства и огородничества
2	960190.156	2681412.717	L2	24.0					
3	960176.46	2681393.00	L3	33.0					
4	960203.569	2681374.18	L4	24.0					
Участок №43									
1	960230.95	2681413.60	L1	33.0	86:02:0000000:8299:3Y43	Ханты-Мансийский автономный округ – Югра, г.Ханты-Мансийск, ТСН СОИТ «Мир», участок №43	792.0	114.0	Для садоводства и огородничества
2	960203.847	2681432.429	L2	24.0					
3	960190.156	2681412.717	L3	33.0					
4	960217.26	2681393.89	L4	24.0					
Участок №44									
1	960230.95	2681413.60	L1	33.0	86:02:0000000:8299:3Y44	Ханты-Мансийский автономный округ – Югра, г.Ханты-Мансийск, ТСН СОИТ «Мир», участок №44	792.0	114.0	Для садоводства и огородничества
2	960217.538	2681452.14	L2	24.0					
3	960203.847	2681432.429	L3	33.0					
4	960230.95	2681413.60	L4	24.0					
Участок №45									
1	960258.33	2681453.028	L1	33.0	86:02:0000000:8299:3Y45	Ханты-Мансийский автономный округ – Югра, г.Ханты-Мансийск, ТСН СОИТ «Мир», участок №45	792.0	114.0	Для садоводства и огородничества
2	960231.229	2681471.85	L2	24.0					
3	960217.538	2681452.14	L3	33.0					
4	960230.95	2681413.60	L4	24.0					
Участок №46									
1	960272.02	2681472.74	L1	33.0	86:02:0000000:8299:3Y46	Ханты-Мансийский автономный округ – Югра, г.Ханты-Мансийск, ТСН СОИТ «Мир», участок №46	792.0	114.0	Для садоводства и огородничества
2	960244.92	2681491.565	L2	24.0					
3	960231.229	2681471.85	L3	33.0					
4	960258.33	2681453.028	L4	24.0					
Участок №47									
1	960285.715	2681492.45	L1	33.0	86:02:0000000:8299:3Y47	Ханты-Мансийский автономный округ – Югра, г.Ханты-Мансийск, ТСН СОИТ «Мир», участок №47	792.0	114.0	Для садоводства и огородничества
2	960258.61	2681511.27	L2	24.0					
3	960244.92	2681491.565	L3	33.0					
4	960272.02	2681472.74	L4	24.0					
Участок №48									
1	960299.406	2681512.16	L1	33.0	86:02:0000000:8299:3Y48	Ханты-Мансийский автономный округ – Югра, г.Ханты-Мансийск, ТСН СОИТ «Мир», участок №48	792.0	114.0	Для садоводства и огородничества
2	960272.30	2681530.989	L2	24.0					
3	960258.61	2681511.27	L3	33.0					
4	960285.715	2681492.45	L4	24.0					
Участок №49									
1	960313.097	2681531.876	L1	33.0	86:02:0000000:8299:3Y49	Ханты-Мансийский автономный округ – Югра, г.Ханты-Мансийск, ТСН СОИТ «Мир», участок №49	792.0	114.0	Для садоводства и огородничества
2	960285.99	2681550.70	L2	24.0					
3	960272.30	2681530.989	L3	33.0					
4	960299.406	2681512.16	L4	24.0					
Участок №50									
1	960326.787	2681551.587	L1	33.0	86:02:0000000:8299:3Y50	Ханты-Мансийский автономный округ – Югра, г.Ханты-Мансийск, ТСН СОИТ «Мир», участок №50	792.0	114.0	Для садоводства и огородничества
2	960299.68	2681570.41	L2	24.0					
3	960285.99	2681550.70	L3	33.0					
4	960313.097	2681531.876	L4	24.0					
Участок №51									
1	960340.478	2681571.299	L1	33.0	86:02:0000000:8299:3Y51	Ханты-Мансийский автономный округ – Югра, г.Ханты-Мансийск, ТСН СОИТ «Мир», участок №51	792.0	114.0	Для садоводства и огородничества
2	960313.37	2681590.12	L2	24.0					
3	960299.68	2681570.41	L3	33.0					
4	960326.787	2681551.587	L4	24.0					
Участок №52									
1	960354.169	2681591.01	L1	33.0	86:02:0000000:8299:3Y52	Ханты-Мансийский автономный округ – Югра, г.Ханты-Мансийск, ТСН СОИТ «Мир», участок №52	792.0	114.0	Для садоводства и огородничества
2	960327.065	2681609.836	L2	24.0					
3	960313.37	2681590.12	L3	33.0					
4	960340.478	2681571.299	L4	24.0					
Участок №53									
1	960367.8	2681610.72	L1	33.0	86:02:0000000:8299:3Y53	Ханты-Мансийский автономный округ – Югра, г.Ханты-Мансийск, ТСН СОИТ «Мир», участок №53	792.0	114.0	Для садоводства и огородничества
2	960340.75	2681629.548	L2	24.0					
3	960327.065	2681609.836	L3	33.0					
4	960354.169	2681591.01	L4	24.0					

Участок №54									
1	960381.55	2681630.43	L1	33.0	86:02:0000000:8299:3Y54	Ханты-Мансийский автономный округ – Югра, г.Ханты-Мансийск, ТСН СОИТ «Мир», участок №54	792.0	114.0	Для садоводства и огородничества
2	960354.447	2681649.26	L2	24.0					
3	960340.75	2681629.548	L3	33.0					
4	960367.8	2681610.72	L4	24.0					
Участок №55									
1	960395.24	2681650.147	L1	33.0	86:02:0000000:8299:3Y55	Ханты-Мансийский автономный округ – Югра, г.Ханты-Мансийск, ТСН СОИТ «Мир», участок №55	792.0	114.0	Для садоводства и огородничества
2	960368.138	2681668.97	L2	24.0					
3	960354.447	2681649.26	L3	33.0					
4	960381.55	2681630.43	L4	24.0					
Участок №56									
1	960401.63	2681659.34	L1	44.99	86:02:0000000:8299:3Y56	Ханты-Мансийский автономный округ – Югра, г.Ханты-Мансийск, ТСН СОИТ «Мир», участок №56	874.0	130.96	Для садоводства и огородничества
2	960391.967	2681703.28	L2	41.77					
3	960368.138	2681668.97	L3	33.0					
4	960395.24	2681650.147	L4	11.2					
Участок №57									
1	960093.365	2681299.657	L1	33.0	86:02:0000000:8299:3Y57	Ханты-Мансийский автономный округ – Югра, г.Ханты-Мансийск, ТСН СОИТ «Мир», участок №57	1085.0	130.33	Для садоводства и огородничества
2	960066.26	2681318.48	L2	32.36					
3	960047.80	2681291.907	L3	2.46					
4	960049.65	2681290.278	L4	4.29					
5	960052.95	2681287.537	L5	5.06					
6	960056.97	2681284.459	L6	6.39					
7	960062.22	2681280.827	L7	4.58					
8	960066.109	2681278.39	L8	4.42					
9	960069.946	2681276.19	L9	5.9					
10	960075.18	2681273.477	L10	31.87					
Участок №58									
1	960109.38	2681322.71	L1	33.0	86:02:0000000:8299:3Y58	Ханты-Мансийский автономный округ – Югра, г.Ханты-Мансийск, ТСН СОИТ «Мир», участок №58	926.0	122.16	Для садоводства и огородничества
2	960082.278	2681341.54	L2	28.08					
3	960066.26	2681318.48	L3	33.0					
4	960093.365	2681299.657	L4	28.08					
Участок №59									
1	960123.07	2681342.426	L1	33.0	86:02:0000000:8299:3Y59	Ханты-Мансийский автономный округ – Югра, г.Ханты-Мансийск, ТСН СОИТ «Мир», участок №59	792.0	114.0	Для садоводства и огородничества
2	960095.969	2681361.25	L2	24.0					
3	960082.278	2681341.54	L3	33.0					
4	960109.38	2681322.71	L4	24.0					
Участок №60									
1	960136.76	2681362.138	L1	33.0	86:02:0000000:8299:3Y60	Ханты-Мансийский автономный округ – Югра, г.Ханты-Мансийск, ТСН СОИТ «Мир», участок №60	792.0	114.0	Для садоводства и огородничества
2	960109.66	2681380.96	L2	24.0					
3	960095.969	2681361.25	L3	33.0					
4	960123.07	2681342.426	L4	24.0					
Участок №61									
1	960150.45	2681381.85	L1	33.0	86:02:0000000:8299:3Y61	Ханты-Мансийский автономный округ – Югра, г.Ханты-Мансийск, ТСН СОИТ «Мир», участок №61	792.0	114.0	Для садоводства и огородничества
2	960123.35	2681400.67	L2	24.0					
3	960109.66	2681380.96	L3	33.0					
4	960136.76	2681362.138	L4	24.0					
Участок №62									
1	960164.14	2681401.56	L1	33.0	86:02:0000000:8299:3Y62	Ханты-Мансийский автономный округ – Югра, г.Ханты-Мансийск, ТСН СОИТ «Мир», участок №62	792.0	114.0	Для садоводства и огородничества
2	960137.04	2681420.387	L2	24.0					
3	960123.35	2681400.67	L3	33.0					
4	960150.45	2681381.85	L4	24.0					
Участок №63									
1	960177.836	2681421.27	L1	33.0	86:02:0000000:8299:3Y63	Ханты-Мансийский автономный округ – Югра, г.Ханты-Мансийск, ТСН СОИТ «Мир», участок №63	792.0	114.0	Для садоводства и огородничества
2	960150.73	2681440.099	L2	24.0					
3	960137.04	2681420.387	L3	33.0					
4	960164.14	2681401.56	L4	24.0					
Участок №64									
1	960191.527	2681440.98	L1	33.0	86:02:0000000:8299:3Y64	Ханты-Мансийский автономный округ – Югра, г.Ханты-Мансийск, ТСН СОИТ «Мир», участок №64	792.0	114.0	Для садоводства и огородничества
2	960164.42	2681459.81	L2	24.0					
3	960150.73	2681440.099	L3	33.0					
4	960177.836	2681421.27	L4	24.0					
Участок №65									
1	960205.218	2681460.698	L1	33.0	86:02:0000000:8299:3Y65	Ханты-Мансийский автономный округ – Югра, г.Ханты-Мансийск, ТСН СОИТ «Мир», участок №65	792.0	114.0	Для садоводства и огородничества
2	960178.11	2681479.52	L2	24.0					
3	960164.42	2681459.81	L3	33.0					
4	960191.527	2681440.98	L4	24.0					
Участок №66									
1	960218.909	2681480.41	L1	33.0	86:02:0000000:8299:3Y66	Ханты-Мансийский автономный округ – Югра, г.Ханты-Мансийск, ТСН СОИТ «Мир», участок №66	792.0	114.0	Для садоводства и огородничества
2	960191.805	2681499.23	L2	24.0					
3	960178.11	2681479.52	L3	33.0					
4	960205.218	2681460.698	L4	24.0					
Участок №67									
1	960232.60	2681500.12	L1	33.0	86:02:0000000:8299:3Y67	Ханты-Мансийский автономный округ – Югра, г.Ханты-Мансийск, ТСН СОИТ «Мир», участок №67	792.0	114.0	Для садоводства и огородничества
2	960205.496	2681518.947	L2	24.0					
3	960191.805	2681499.23	L3	33.0					
4	960218.909	2681480.41	L4	24.0					
Участок №68									
1	960246.29	2681519.83	L1	33.0	86:02:0000000:8299:3Y68	Ханты-Мансийский автономный округ – Югра, г.Ханты-Мансийск, ТСН СОИТ «Мир», участок №68	792.0	114.0	Для садоводства и огородничества
2	960219.187	2681538.659	L2	24.0					
3	960205.496	2681518.947	L3	33.0					
4	960232.60	2681500.12	L4	24.0					
Участок №69									
1	960259.98	2681539.546	L1	33.0	86:02:0000000:8299:3Y69	Ханты-Мансийский автономный округ – Югра, г.Ханты-Мансийск, ТСН СОИТ «Мир», участок №69	792.0	114.0	Для садоводства и огородничества
2	960232.878	2681558.37	L2	24.0					
3	960219.187	2681538.659	L3	33.0					
4	960246.29	2681519.83	L4	24.0					
Участок №70									
1	960273.67	2681559.257	L1	33.0	86:02:0000000:8299:3Y70	Ханты-Мансийский автономный округ – Югра, г.Ханты-Мансийск, ТСН СОИТ «Мир», участок №70	792.0	114.0	Для садоводства и огородничества
2	960246.569	2681578.08	L2	24.0					
3	960232.878	2681558.37	L3	33.0					
4	960259.98	2681539.546	L4	24.0					
Участок №71									

1	960287.36	2681578.969	L1	33.0	86:02:0000000:8299:3У71	Ханты-Мансийский автономный округ – Югра, г.Ханты-Мансийск, ТЧН СОИТ «Мир», участок №71	792.0	114.0	Для садоводства и огородничества
2	960260.26	2681597.79	L2	24.0					
3	960246.569	2681578.08	L3	33.0					
4	960273.67	2681559.257	L4	24.0					
Участок №72									
1	960301.055	2681598.68	L1	33.0	86:02:0000000:8299:3У72	Ханты-Мансийский автономный округ – Югра, г.Ханты-Мансийск, ТЧН СОИТ «Мир», участок №72	792.0	114.0	Для садоводства и огородничества
2	960273.95	2681617.506	L2	24.0					
3	960260.26	2681597.79	L3	33.0					
4	960287.36	2681578.969	L4	24.0					
Участок №73									
1	960314.74	2681618.39	L1	33.0	86:02:0000000:8299:3У73	Ханты-Мансийский автономный округ – Югра, г.Ханты-Мансийск, ТЧН СОИТ «Мир», участок №73	792.0	114.0	Для садоводства и огородничества
2	960287.64	2681637.21	L2	24.0					
3	960273.95	2681617.506	L3	33.0					
4	960301.055	2681598.68	L4	24.0					
Участок №74									
1	960328.436	2681638.105	L1	33.0	86:02:0000000:8299:3У74	Ханты-Мансийский автономный округ – Югра, г.Ханты-Мансийск, ТЧН СОИТ «Мир», участок №74	792.0	114.0	Для садоводства и огородничества
2	960301.33	2681656.93	L2	24.0					
3	960287.64	2681637.21	L3	33.0					
4	960314.74	2681618.39	L4	24.0					
Участок №75									
1	960342.127	2681657.817	L1	33.0	86:02:0000000:8299:3У75	Ханты-Мансийский автономный округ – Югра, г.Ханты-Мансийск, ТЧН СОИТ «Мир», участок №75	792.0	114.0	Для садоводства и огородничества
2	960315.02	2681676.64	L2	24.0					
3	960301.33	2681656.93	L3	33.0					
4	960328.436	2681638.105	L4	24.0					
Участок №76									
1	960355.8186	2681677.5293	L1	33.0	86:02:0000000:8299:3У76	Ханты-Мансийский автономный округ – Югра, г.Ханты-Мансийск, ТЧН СОИТ «Мир», участок №76	792.0	114.0	Для садоводства и огородничества
2	960328.7148	2681696.3543	L2	24.0					
3	960315.02	2681676.64	L3	33.0					
4	960342.127	2681657.817	L4	24.0					
Участок №77									
1	960369.5095	2681697.2412	L1	33.0	86:02:0000000:8299:3У77	Ханты-Мансийский автономный округ – Югра, г.Ханты-Мансийск, ТЧН СОИТ «Мир», участок №77	792.0	114.0	Для садоводства и огородничества
2	960342.4057	2681716.0662	L2	24.0					
3	960328.7148	2681696.3543	L3	33.0					
4	960355.8186	2681677.5293	L4	24.0					
Участок №78									
1	960383.2061	2681716.9612	L1	33.0	86:02:0000000:8299:3У78	Ханты-Мансийский автономный округ – Югра, г.Ханты-Мансийск, ТЧН СОИТ «Мир», участок №78	792.0	114.0	Для садоводства и огородничества
2	960356.0966	2681735.7781	L2	24.0					
3	960342.4057	2681716.0662	L3	33.0					
4	960369.5095	2681697.2412	L4	24.0					
Участок №79									
1	960387.5753	2681723.252	L1	44.99	86:02:0000000:8299:3У79	Ханты-Мансийский автономный округ – Югра, г.Ханты-Мансийск, ТЧН СОИТ «Мир», участок №79	758.0	123.89	Для садоводства и огородничества
2	960377.912	2681767.1875	L2	38.24					
3	960356.0966	2681735.7781	L3	33.0					
4	960383.2061	2681716.9612	L4	7.66					
Участок №80									
1	960066.26	2681318.48	L1	33.0	86:02:0000000:8299:3У80	Ханты-Мансийский автономный округ – Югра, г.Ханты-Мансийск, ТЧН СОИТ «Мир», участок №80	946.0	122.98	Для садоводства и огородничества
2	960039.16	2681337.30	L2	23.26					
3	960025.89	2681318.19	L3	6.71					
4	960029.56	2681312.57	L4	6.42					
5	960033.358	2681307.407	L5	6.16					
6	960037.259	2681302.65	L6	4.12					
7	960040.00	2681299.584	L7	4.06					
8	960042.816	2681296.649	L8	3.74					
9	960045.486	2681294.04	L9	3.15					
10	960047.80	2681291.907	L10	32.36					
Участок №81									
1	960082.278	2681341.54	L1	33.0	86:02:0000000:8299:3У81	Ханты-Мансийский автономный округ – Югра, г.Ханты-Мансийск, ТЧН СОИТ «Мир», участок №81	926.0	122.16	Для садоводства и огородничества
2	960055.17	2681360.365	L2	28.08					
3	960313.37	2681590.12	L3	33.0					
4	960340.478	2681571.299	L4	28.08					
Участок №82									
1	960095.969	2681361.25	L1	33.0	86:02:0000000:8299:3У82	Ханты-Мансийский автономный округ – Югра, г.Ханты-Мансийск, ТЧН СОИТ «Мир», участок №82	792.0	114.0	Для садоводства и огородничества
2	960068.86	2681380.076	L2	24.0					
3	960055.17	2681360.365	L3	33.0					
4	960082.278	2681341.54	L4	24.0					
Участок №83									
1	960109.66	2681380.96	L1	33.0	86:02:0000000:8299:3У83	Ханты-Мансийский автономный округ – Югра, г.Ханты-Мансийск, ТЧН СОИТ «Мир», участок №83	792.0	114.0	Для садоводства и огородничества
2	960082.556	2681399.788	L2	24.0					
3	960068.86	2681380.076	L3	33.0					
4	960095.969	2681361.25	L4	24.0					
Участок №84									
1	960123.35	2681400.675	L1	33.0	86:02:0000000:8299:3У84	Ханты-Мансийский автономный округ – Югра, г.Ханты-Мансийск, ТЧН СОИТ «Мир», участок №84	792.0	114.0	Для садоводства и огородничества
2	960096.247	2681419.50	L2	24.0					
3	960082.556	2681399.788	L3	33.0					
4	960109.66	2681380.96	L4	24.0					
Участок №85									
1	960137.04	2681420.387	L1	33.0	86:02:0000000:8299:3У85	Ханты-Мансийский автономный округ – Югра, г.Ханты-Мансийск, ТЧН СОИТ «Мир», участок №85	792.0	114.0	Для садоводства и огородничества
2	960109.938	2681439.21	L2	24.0					
3	960096.247	2681419.50	L3	33.0					
4	960123.35	2681400.675	L4	24.0					
Участок №86									
1	960150.73	2681440.099	L1	33.0	86:02:0000000:8299:3У86	Ханты-Мансийский автономный округ – Югра, г.Ханты-Мансийск, ТЧН СОИТ «Мир», участок №86	792.0	114.0	Для садоводства и огородничества
2	960123.629	2681458.92	L2	24.0					
3	960109.938	2681439.21	L3	33.0					
4	960137.04	2681420.387	L4	24.0					
Участок №87									
1	960164.42	2681459.81	L1	33.0	86:02:0000000:8299:3У87	Ханты-Мансийский автономный округ – Югра, г.Ханты-Мансийск, ТЧН СОИТ «Мир», участок №87	792.0	114.0	Для садоводства и огородничества
2	960137.32	2681478.636	L2	24.0					
3	960123.629	2681458.92	L3	33.0					
4	960150.73	2681440.099	L4	24.0					
Участок №88									
1	960178.11	2681479.52	L1	33.0	86:02:0000000:8299:3У88	Ханты-Мансийский автономный округ – Югра, г.Ханты-Мансийск, ТЧН СОИТ «Мир», участок №88	792.0	114.0	Для садоводства и огородничества
2	960151.01	2681498.348	L2	24.0					
3	960137.32	2681478.636	L3	33.0					
4	960164.42	2681459.81	L4	24.0					

Участок №89									
1	960191.805	2681499.23	L1	33.0	86:02:0000000:8299:3У89	Ханты-Мансийский автономный округ – Югра, г.Ханты-Мансийск, ТСН СОИТ «Мир», участок №89	792.0	114.0	Для садоводства и огородничества
2	960164.70	2681518.06	L2	24.0					
3	960151.01	2681498.348	L3	33.0					
4	960178.11	2681479.52	L4	24.0					
Участок №90									
1	960205.496	2681518.947	L1	33.0	86:02:0000000:8299:3У90	Ханты-Мансийский автономный округ – Югра, г.Ханты-Мансийск, ТСН СОИТ «Мир», участок №90	792.0	114.0	Для садоводства и огородничества
2	960178.392	2681537.77	L2	24.0					
3	960164.70	2681518.06	L3	33.0					
4	960191.805	2681499.23	L4	24.0					
Участок №91									
1	960219.187	2681538.65	L1	33.0	86:02:0000000:8299:3У91	Ханты-Мансийский автономный округ – Югра, г.Ханты-Мансийск, ТСН СОИТ «Мир», участок №91	792.0	114.0	Для садоводства и огородничества
2	960192.08	2681557.48	L2	24.0					
3	960178.392	2681537.77	L3	33.0					
4	960205.496	2681518.947	L4	24.0					
Участок №92									
1	960232.878	2681558.37	L1	33.0	86:02:0000000:8299:3У92	Ханты-Мансийский автономный округ – Югра, г.Ханты-Мансийск, ТСН СОИТ «Мир», участок №92	792.0	114.0	Для садоводства и огородничества
2	960205.77	2681577.19	L2	24.0					
3	960192.08	2681557.48	L3	33.0					
4	960219.187	2681538.65	L4	24.0					
Участок №93									
1	960246.569	2681578.08	L1	33.0	86:02:0000000:8299:3У93	Ханты-Мансийский автономный округ – Югра, г.Ханты-Мансийск, ТСН СОИТ «Мир», участок №93	792.0	114.0	Для садоводства и огородничества
2	960219.465	2681596.907	L2	24.0					
3	960205.77	2681577.19	L3	33.0					
4	960232.878	2681558.37	L4	24.0					
Участок №94									
1	960260.26	2681597.79	L1	33.0	86:02:0000000:8299:3У94	Ханты-Мансийский автономный округ – Югра, г.Ханты-Мансийск, ТСН СОИТ «Мир», участок №94	792.0	114.0	Для садоводства и огородничества
2	960233.156	2681616.619	L2	24.0					
3	960219.465	2681596.907	L3	33.0					
4	960246.569	2681578.08	L4	24.0					
Участок №95									
1	960273.95	2681617.506	L1	33.0	86:02:0000000:8299:3У95	Ханты-Мансийский автономный округ – Югра, г.Ханты-Мансийск, ТСН СОИТ «Мир», участок №95	792.0	114.0	Для садоводства и огородничества
2	960246.847	2681636.33	L2	24.0					
3	960233.156	2681616.619	L3	33.0					
4	960260.26	2681597.79	L4	24.0					
Участок №96									
1	960287.64	2681637.21	L1	33.0	86:02:0000000:8299:3У96	Ханты-Мансийский автономный округ – Югра, г.Ханты-Мансийск, ТСН СОИТ «Мир», участок №96	792.0	114.0	Для садоводства и огородничества
2	960260.538	2681656.04	L2	24.0					
3	960246.847	2681636.33	L3	33.0					
4	960273.95	2681617.506	L4	24.0					
Участок №97									
1	960301.33	2681656.93	L1	33.0	86:02:0000000:8299:3У97	Ханты-Мансийский автономный округ – Югра, г.Ханты-Мансийск, ТСН СОИТ «Мир», участок №97	792.0	114.0	Для садоводства и огородничества
2	960274.229	2681675.755	L2	24.0					
3	960260.538	2681656.04	L3	33.0					
4	960287.64	2681637.21	L4	24.0					
Участок №98									
1	960315.0239	2681676.6424	L1	33.0	86:02:0000000:8299:3У98	Ханты-Мансийский автономный округ – Югра, г.Ханты-Мансийск, ТСН СОИТ «Мир», участок №98	792.0	114.0	Для садоводства и огородничества
2	960287.92	2681695.4674	L2	24.0					
3	960274.229	2681675.755	L3	33.0					
4	960301.33	2681656.93	L4	24.0					
Участок №99									
1	960328.7148	2681696.3543	L1	33.0	86:02:0000000:8299:3У99	Ханты-Мансийский автономный округ – Югра, г.Ханты-Мансийск, ТСН СОИТ «Мир», участок №99	792.0	114.0	Для садоводства и огородничества
2	960301.6109	2681715.1793	L2	24.0					
3	960287.92	2681695.4674	L3	33.0					
4	960315.0239	2681676.6424	L4	24.0					
Участок №100									
1	960342.4057	2681716.0662	L1	33.0	86:02:0000000:8299:3У100	Ханты-Мансийский автономный округ – Югра, г.Ханты-Мансийск, ТСН СОИТ «Мир», участок №100	792.0	114.0	Для садоводства и огородничества
2	960315.3018	2681734.8912	L2	24.0					
3	960301.6109	2681715.1793	L3	33.0					
4	960328.7148	2681696.3543	L4	24.0					
Участок №101									
1	960356.0966	2681735.7781	L1	33.0	86:02:0000000:8299:3У101	Ханты-Мансийский автономный округ – Югра, г.Ханты-Мансийск, ТСН СОИТ «Мир», участок №101	792.0	114.0	Для садоводства и огородничества
2	960328.9927	2681754.6031	L2	24.0					
3	960315.3018	2681734.8912	L3	33.0					
4	960342.4057	2681716.0662	L4	24.0					
Участок №102									
1	960369.7875	2681755.49	L1	33.0	86:02:0000000:8299:3У102	Ханты-Мансийский автономный округ – Югра, г.Ханты-Мансийск, ТСН СОИТ «Мир», участок №102	792.0	114.0	Для садоводства и огородничества
2	960342.6836	2681774.315	L2	24.0					
3	960328.9927	2681754.6031	L3	33.0					
4	960356.0966	2681735.7781	L4	24.0					
Участок №103									
1	960377.9125	2681767.1882	L1	44.99	86:02:0000000:8299:3У103	Ханты-Мансийский автономный округ – Югра, г.Ханты-Мансийск, ТСН СОИТ «Мир», участок №103	975.0	137.05	Для садоводства и огородничества
2	960368.2487	2681811.1231	L2	44.82					
3	960342.6836	2681774.315	L3	33.0					
4	960369.7875	2681755.49	L4	14.24					
Участок №104									
1	960042.286	2681368.10	L1	33.03	86:02:0000000:8299:3У104	Ханты-Мансийский автономный округ – Югра, г.Ханты-Мансийск, ТСН СОИТ «Мир», участок №104	984.0	133.92	Для садоводства и огородничества
2	960015.918	2681387.988	L2	13.26					
3	960008.357	2681377.10	L3	5.0					
4	960008.60	2681372.11	L4	6.75					
5	960009.266	2681365.38	L5	9.08					
6	960010.756	2681356.435	L6	7.86					
7	960012.596	2681348.787	L7	6.66					
8	960014.546	2681342.42	L8	5.39					
9	960016.385	2681337.35	L9	4.44					
10	960018.068	2681333.248	L10	42.45					
Участок №105									
1	960056.545	2681388.63	L1	33.0	86:02:0000000:8299:3У105	Ханты-Мансийский автономный округ – Югра, г.Ханты-Мансийск, ТСН СОИТ «Мир», участок №105	803.0	114.74	Для садоводства и огородничества
2	960029.441	2681407.458	L2	23.71					
3	960015.918	2681387.988	L3	33.03					
4	960042.286	2681368.10	L4	25.0					
Участок №106									

1	960070.235	2681408.346	L1	33.0	86:02:0000000:8299:3У106	Ханты-Мансийский автономный округ – Югра, г.Ханты-Мансийск, ТЧН СОИТ «Мир», участок №106	792.0	114.0	Для садоводства и огородничества
2	960043.13	2681427.17	L2	24.0					
3	960029.441	2681407.458	L3	33.0					
4	960056.545	2681388.63	L4	24.0					
Участок №107									
1	960083.926	2681428.058	L1	33.0	86:02:0000000:8299:3У107	Ханты-Мансийский автономный округ – Югра, г.Ханты-Мансийск, ТЧН СОИТ «Мир», участок №107	792.0	114.0	Для садоводства и огородничества
2	960056.82	2681446.88	L2	24.0					
3	960043.13	2681427.17	L3	33.0					
4	960070.235	2681408.346	L4	24.0					
Участок №108									
1	960097.617	2681447.77	L1	33.0	86:02:0000000:8299:3У108	Ханты-Мансийский автономный округ – Югра, г.Ханты-Мансийск, ТЧН СОИТ «Мир», участок №108	792.0	114.0	Для садоводства и огородничества
2	960070.51	2681466.594	L2	24.0					
3	960056.82	2681446.88	L3	33.0					
4	960083.926	2681428.058	L4	24.0					
Участок №109									
1	960111.308	2681467.48	L1	33.0	86:02:0000000:8299:3У109	Ханты-Мансийский автономный округ – Югра, г.Ханты-Мансийск, ТЧН СОИТ «Мир», участок №109	792.0	114.0	Для садоводства и огородничества
2	960084.205	2681486.306	L2	24.0					
3	960070.51	2681466.594	L3	33.0					
4	960097.617	2681447.77	L4	24.0					
Участок №110									
1	960124.998	2681487.19	L1	33.0	86:02:0000000:8299:3У110	Ханты-Мансийский автономный округ – Югра, г.Ханты-Мансийск, ТЧН СОИТ «Мир», участок №110	792.0	114.0	Для садоводства и огородничества
2	960097.896	2681506.018	L2	24.0					
3	960084.205	2681486.306	L3	33.0					
4	960111.308	2681467.48	L4	24.0					
Участок №111									
1	960138.689	2681506.906	L1	33.0	86:02:0000000:8299:3У111	Ханты-Мансийский автономный округ – Югра, г.Ханты-Мансийск, ТЧН СОИТ «Мир», участок №111	792.0	114.0	Для садоводства и огородничества
2	960111.587	2681525.73	L2	24.0					
3	960097.896	2681506.018	L3	33.0					
4	960124.998	2681487.19	L4	24.0					
Участок №112									
1	960152.38	2681526.617	L1	33.0	86:02:0000000:8299:3У112	Ханты-Мансийский автономный округ – Югра, г.Ханты-Мансийск, ТЧН СОИТ «Мир», участок №112	792.0	114.0	Для садоводства и огородничества
2	960125.278	2681545.44	L2	24.0					
3	960111.587	2681525.73	L3	33.0					
4	960138.689	2681506.906	L4	24.0					
Участок №113									
1	960166.07	2681546.33	L1	33.0	86:02:0000000:8299:3У113	Ханты-Мансийский автономный округ – Югра, г.Ханты-Мансийск, ТЧН СОИТ «Мир», участок №113	792.0	114.0	Для садоводства и огородничества
2	960138.968	2681565.15	L2	24.0					
3	960125.278	2681545.44	L3	33.0					
4	960152.38	2681526.617	L4	24.0					
Участок №114									
1	960179.76	2681566.04	L1	33.0	86:02:0000000:8299:3У114	Ханты-Мансийский автономный округ – Югра, г.Ханты-Мансийск, ТЧН СОИТ «Мир», участок №114	792.0	114.0	Для садоводства и огородничества
2	960152.659	2681584.865	L2	24.0					
3	960138.968	2681565.15	L3	33.0					
4	960166.07	2681546.33	L4	24.0					
Участок №115									
1	960193.45	2681585.75	L1	33.0	86:02:0000000:8299:3У115	Ханты-Мансийский автономный округ – Югра, г.Ханты-Мансийск, ТЧН СОИТ «Мир», участок №115	792.0	114.0	Для садоводства и огородничества
2	960166.35	2681604.577	L2	24.0					
3	960152.659	2681584.865	L3	33.0					
4	960179.76	2681566.04	L4	24.0					
Участок №116									
1	960207.14	2681605.466	L1	33.0	86:02:0000000:8299:3У116	Ханты-Мансийский автономный округ – Югра, г.Ханты-Мансийск, ТЧН СОИТ «Мир», участок №116	792.0	114.0	Для садоводства и огородничества
2	960180.04	2681624.289	L2	24.0					
3	960166.35	2681604.577	L3	33.0					
4	960193.45	2681585.75	L4	24.0					
Участок №117									
1	960220.83	2681625.178	L1	33.0	86:02:0000000:8299:3У117	Ханты-Мансийский автономный округ – Югра, г.Ханты-Мансийск, ТЧН СОИТ «Мир», участок №117	792.0	114.0	Для садоводства и огородничества
2	960193.73	2681644.00	L2	24.0					
3	960180.04	2681624.289	L3	33.0					
4	960207.14	2681605.466	L4	24.0					
Участок №118									
1	960234.527	2681644.888	L1	33.0	86:02:0000000:8299:3У118	Ханты-Мансийский автономный округ – Югра, г.Ханты-Мансийск, ТЧН СОИТ «Мир», участок №118	792.0	114.0	Для садоводства и огородничества
2	960207.42	2681663.71	L2	24.0					
3	960193.73	2681644.00	L3	33.0					
4	960220.83	2681625.178	L4	24.0					
Участок №119									
1	960248.215	2681664.60	L1	33.0	86:02:0000000:8299:3У119	Ханты-Мансийский автономный округ – Югра, г.Ханты-Мансийск, ТЧН СОИТ «Мир», участок №119	792.0	114.0	Для садоводства и огородничества
2	960221.11	2681683.425	L2	24.0					
3	960207.42	2681663.71	L3	33.0					
4	960234.527	2681644.888	L4	24.0					
Участок №120									
1	960261.906	2681684.31	L1	33.0	86:02:0000000:8299:3У120	Ханты-Мансийский автономный округ – Югра, г.Ханты-Мансийск, ТЧН СОИТ «Мир», участок №120	792.0	114.0	Для садоводства и огородничества
2	960234.805	2681703.137	L2	24.0					
3	960221.11	2681683.425	L3	33.0					
4	960248.215	2681664.60	L4	24.0					
Участок №121									
1	960275.6001	2681704.0242	L1	33.0	86:02:0000000:8299:3У121	Ханты-Мансийский автономный округ – Югра, г.Ханты-Мансийск, ТЧН СОИТ «Мир», участок №121	792.0	114.0	Для садоводства и огородничества
2	960248.4962	2681722.8492	L2	24.0					
3	960234.805	2681703.137	L3	33.0					
4	960261.906	2681684.31	L4	24.0					
Участок №122									
1	960289.291	2681723.7361	L1	33.0	86:02:0000000:8299:3У122	Ханты-Мансийский автономный округ – Югра, г.Ханты-Мансийск, ТЧН СОИТ «Мир», участок №122	792.0	114.0	Для садоводства и огородничества
2	960262.1871	2681742.5611	L2	24.0					
3	960248.4962	2681722.8492	L3	33.0					
4	960275.6001	2681704.0242	L4	24.0					
Участок №123									
1	960302.9819	2681743.448	L1	33.0	86:02:0000000:8299:3У123	Ханты-Мансийский автономный округ – Югра, г.Ханты-Мансийск, ТЧН СОИТ «Мир», участок №123	792.0	114.0	Для садоводства и огородничества
2	960275.878	2681762.273	L2	24.0					
3	960262.1871	2681742.5611	L3	33.0					
4	960289.291	2681723.7361	L4	24.0					
Участок №124									
1	960316.6728	2681763.1599	L1	33.0	86:02:0000000:8299:3У124	Ханты-Мансийский автономный округ – Югра, г.Ханты-Мансийск, ТЧН СОИТ «Мир», участок №124	792.0	114.0	Для садоводства и огородничества
2	960289.5689	2681781.9849	L2	24.0					
3	960275.878	2681762.273	L3	33.0					
4	960302.9819	2681743.448	L4	24.0					
Участок №125									

2	960330.3637	2681782.8718	L1	33.0	86:02:0000000:8299:3У125	Ханты-Мансийский автономный округ – Югра, г.Ханты-Мансийск, ТСН СОИТ «Мир», участок №125	792.0	114.0	Для садоводства и огородничества
3	960303.2598	2681801.6968	L2	24.0					
4	960289.5689	2681781.9849	L3	33.0					
5	960316.6728	2681763.1599	L4	24.0					
Участок №126									
1	960344.0546	2681802.5837	L1	33.0	86:02:0000000:8299:3У126	Ханты-Мансийский автономный округ – Югра, г.Ханты-Мансийск, ТСН СОИТ «Мир», участок №126	792.0	114.0	Для садоводства и огородничества
2	960316.9507	2681821.4087	L2	24.0					
3	960303.2598	2681801.6968	L3	33.0					
4	960330.3637	2681782.8718	L4	24.0					
Участок №127									
1	960363.6198	2681832.1691	L1	37.02	86:02:0000000:8299:3У127	Ханты-Мансийский автономный округ – Югра, г.Ханты-Мансийск, ТСН СОИТ «Мир», участок №127	875.0	123.01	Для садоводства и огородничества
2	960326.7522	2681835.5207	L2	17.18					
3	960316.9507	2681821.4087	L3	33.0					
4	960344.0546	2681802.5837	L4	34.71					
5	960363.8563	2681831.0938	L5	1.10					
Участок №128									
1	960037.33	2681445.118	L1	23.25	86:02:0000000:8299:3У128	Ханты-Мансийский автономный округ – Югра, г.Ханты-Мансийск, ТСН СОИТ «Мир», участок №128	904.0	153.73	Для садоводства и огородничества
2	960018.239	2681458.38	L2	64.02					
3	959997.01	2681397.98	L3	6.46					
4	960003.107	2681395.838	L4	60.0					
Участок №129									
1	960070.65	2681493.086	L1	22.53	86:02:0000000:8299:3У129	Ханты-Мансийский автономный округ – Югра, г.Ханты-Мансийск, ТСН СОИТ «Мир», участок №129	1340.0	162.87	Для садоводства и огородничества
2	960052.309	2681506.16	L2	58.69					
3	960018.239	2681458.38	L3	23.25					
4	960037.33	2681445.118	L4	58.4					
Участок №130									
1	960111.587	2681525.73	L1	33.0	86:02:0000000:8299:3У130	Ханты-Мансийский автономный округ – Югра, г.Ханты-Мансийск, ТСН СОИТ «Мир», участок №130	908.0	135.2	Для садоводства и огородничества
2	960084.48	2681544.55	L2	11.12					
3	960078.14	2681535.425	L3	46.53					
4	960086.53	2681489.65	L4	44.55					
Участок №131									
1	960125.278	2681545.44	L1	33.0	86:02:0000000:8299:3У131	Ханты-Мансийский автономный округ – Югра, г.Ханты-Мансийск, ТСН СОИТ «Мир», участок №131	792.0	114.0	Для садоводства и огородничества
2	960098.17	2681564.267	L2	24.0					
3	960274.229	2681675.755	L3	33.0					
4	960301.33	2681656.93	L4	24.0					
Участок №132									
1	960138.968	2681565.15	L1	33.0	86:02:0000000:8299:3У132	Ханты-Мансийский автономный округ – Югра, г.Ханты-Мансийск, ТСН СОИТ «Мир», участок №132	792.0	114.0	Для садоводства и огородничества
2	960111.865	2681583.979	L2	24.0					
3	960098.17	2681564.267	L3	33.0					
4	960125.278	2681545.44	L4	24.0					
Участок №133									
1	960152.659	2681584.865	L1	33.0	86:02:0000000:8299:3У133	Ханты-Мансийский автономный округ – Югра, г.Ханты-Мансийск, ТСН СОИТ «Мир», участок №133	792.0	114.0	Для садоводства и огородничества
2	960125.556	2681603.69	L2	24.0					
3	960111.865	2681583.979	L3	33.0					
4	960138.968	2681565.15	L4	24.0					
Участок №134									
1	960166.35	2681604.577	L1	33.0	86:02:0000000:8299:3У134	Ханты-Мансийский автономный округ – Югра, г.Ханты-Мансийск, ТСН СОИТ «Мир», участок №134	792.0	114.0	Для садоводства и огородничества
2	960139.246	2681623.40	L2	24.0					
3	960125.556	2681603.69	L3	33.0					
4	960152.659	2681584.865	L4	24.0					
Участок №135									
1	960180.04	2681624.289	L1	33.0	86:02:0000000:8299:3У135	Ханты-Мансийский автономный округ – Югра, г.Ханты-Мансийск, ТСН СОИТ «Мир», участок №135	792.0	114.0	Для садоводства и огородничества
2	960152.937	2681643.11	L2	24.0					
3	960139.246	2681623.40	L3	33.0					
4	960166.35	2681604.577	L4	24.0					
Участок №136									
1	960193.73	2681644.00	L1	33.0	86:02:0000000:8299:3У136	Ханты-Мансийский автономный округ – Югра, г.Ханты-Мансийск, ТСН СОИТ «Мир», участок №136	792.0	114.0	Для садоводства и огородничества
2	960166.628	2681662.826	L2	24.0					
3	960152.937	2681643.11	L3	33.0					
4	960180.04	2681624.289	L4	24.0					
Участок №137									
1	960207.42	2681663.71	L1	33.0	86:02:0000000:8299:3У137	Ханты-Мансийский автономный округ – Югра, г.Ханты-Мансийск, ТСН СОИТ «Мир», участок №137	792.0	114.0	Для садоводства и огородничества
2	960180.319	2681682.538	L2	24.0					
3	960166.628	2681662.826	L3	33.0					
4	960193.73	2681644.00	L4	24.0					
Участок №138									
1	960221.11	2681683.425	L1	33.0	86:02:0000000:8299:3У138	Ханты-Мансийский автономный округ – Югра, г.Ханты-Мансийск, ТСН СОИТ «Мир», участок №138	792.0	114.0	Для садоводства и огородничества
2	960194.01	2681702.25	L2	24.0					
3	960180.319	2681682.538	L3	33.0					
4	960207.42	2681663.71	L4	24.0					
Участок №139									
1	960234.805	2681703.137	L1	33.0	86:02:0000000:8299:3У139	Ханты-Мансийский автономный округ – Югра, г.Ханты-Мансийск, ТСН СОИТ «Мир», участок №139	792.0	114.0	Для садоводства и огородничества
2	960207.70	2681721.96	L2	24.0					
3	960194.01	2681702.25	L3	33.0					
4	960221.11	2681683.425	L4	24.0					
Участок №140									
1	960248.496	2681722.849	L1	33.0	86:02:0000000:8299:3У140	Ханты-Мансийский автономный округ – Югра, г.Ханты-Мансийск, ТСН СОИТ «Мир», участок №140	792.0	114.0	Для садоводства и огородничества
2	960221.39	2681741.67	L2	24.0					
3	960207.70	2681721.96	L3	33.0					
4	960234.805	2681703.137	L4	24.0					
Участок №141									
1	960262.1871	2681742.5611	L1	33.0	86:02:0000000:8299:3У141	Ханты-Мансийский автономный округ – Югра, г.Ханты-Мансийск, ТСН СОИТ «Мир», участок №141	792.0	114.0	Для садоводства и огородничества
2	960235.0832	2681761.3861	L2	24.0					
3	960221.39	2681741.67	L3	33.0					
4	960248.496	2681722.849	L4	24.0					
Участок №142									
1	960275.878	2681762.273	L1	33.0	86:02:0000000:8299:3У142	Ханты-Мансийский автономный округ – Югра, г.Ханты-Мансийск, ТСН СОИТ «Мир», участок №142	792.0	114.0	Для садоводства и огородничества
2	960248.7741	2681781.098	L2	24.0					
3	960235.0832	2681761.3861	L3	33.0					
4	960262.1871	2681742.5611	L4	24.0					
Участок №143									
1	960289.5689	2681781.9849	L1	33.0	86:02:0000000:8299:3У143	Ханты-Мансийский автономный округ – Югра, г.Ханты-Мансийск, ТСН СОИТ «Мир», участок №143	792.0	114.0	Для садоводства и огородничества
2	960262.4651	2681800.8099	L2	24.0					
3	960248.7741	2681781.098	L3	33.0					
4	960275.878	2681762.273	L4	24.0					

Участок №144									
1	960303.2598	2681801.6968	L1	33.0	86:02:0000000:8299:3У144	Ханты-Мансийский автономный округ – Югра, г.Ханты-Мансийск, ТСН СОИТ «Мир», участок №144	792.0	114.0	Для садоводства и огородничества
2	960276.156	2681820.5218	L2	24.0					
3	960262.4651	2681800.8099	L3	33.0					
4	960289.5689	2681781.9849	L4	24.0					
Участок №145									
1	960326.7522	2681835.5207	L1	16.01	86:02:0000000:8299:3У145	Ханты-Мансийский автономный округ – Югра, г.Ханты-Мансийск, ТСН СОИТ «Мир», участок №145	1168.0	144.0	Для садоводства и огородничества
2	960310.808	2681836.9702	L2	1.66					
3	960310.9583	2681838.6233	L3	23.36					
4	960287.6931	2681840.7383	L4	10.93					
5	960277.4003	2681837.0554	L5	11.70					
6	960279.6695	2681825.5805	L6	6.16					
7	960276.156	2681820.5218	L7	33.0					
8	960303.2598	2681801.6968	L8	41.18					
Участок №146									
1	960099.54	2681592.53	L1	33.0	86:02:0000000:8299:3У146	Ханты-Мансийский автономный округ – Югра, г.Ханты-Мансийск, ТСН СОИТ «Мир», участок №146	850.0	119.17	Для садоводства и огородничества
2	960072.44	2681611.36	L2	11.22					
3	960066.04	2681602.146	L3	30.98					
4	960071.707	2681571.69	L4	10.97					
5	960080.72	2681565.43	L5	33.0					
Участок №147									
1	960113.236	2681612.247	L1	33.0	86:02:0000000:8299:3У147	Ханты-Мансийский автономный округ – Югра, г.Ханты-Мансийск, ТСН СОИТ «Мир», участок №147	792.0	114.0	Для садоводства и огородничества
2	960086.13	2681631.07	L2	24.0					
3	960072.44	2681611.36	L3	33.0					
4	960099.54	2681592.53	L4	24.0					
Участок №148									
1	960126.926	2681631.959	L1	33.0	86:02:0000000:8299:3У148	Ханты-Мансийский автономный округ – Югра, г.Ханты-Мансийск, ТСН СОИТ «Мир», участок №148	792.0	114.0	Для садоводства и огородничества
2	960099.82	2681650.78	L2	24.0					
3	960086.13	2681631.07	L3	33.0					
4	960113.236	2681612.247	L4	24.0					
Участок №149									
1	960140.617	2681651.67	L1	33.0	86:02:0000000:8299:3У149	Ханты-Мансийский автономный округ – Югра, г.Ханты-Мансийск, ТСН СОИТ «Мир», участок №149	792.0	114.0	Для садоводства и огородничества
2	960113.51	2681670.496	L2	24.0					
3	960099.82	2681650.78	L3	33.0					
4	960126.926	2681631.959	L4	24.0					
Участок №150									
1	960154.308	2681671.38	L1	33.0	86:02:0000000:8299:3У150	Ханты-Мансийский автономный округ – Югра, г.Ханты-Мансийск, ТСН СОИТ «Мир», участок №150	792.0	114.0	Для садоводства и огородничества
2	960127.20	2681690.208	L2	24.0					
3	960113.51	2681670.496	L3	33.0					
4	960140.617	2681651.67	L4	24.0					
Участок №151									
1	960167.99	2681691.09	L1	33.0	86:02:0000000:8299:3У151	Ханты-Мансийский автономный округ – Югра, г.Ханты-Мансийск, ТСН СОИТ «Мир», участок №151	792.0	114.0	Для садоводства и огородничества
2	960140.895	2681709.92	L2	24.0					
3	960127.20	2681690.208	L3	33.0					
4	960154.308	2681671.38	L4	24.0					
Участок №152									
1	960181.69	2681710.807	L1	33.0	86:02:0000000:8299:3У152	Ханты-Мансийский автономный округ – Югра, г.Ханты-Мансийск, ТСН СОИТ «Мир», участок №152	792.0	114.0	Для садоводства и огородничества
2	960154.586	2681729.63	L2	24.0					
3	960140.895	2681709.92	L3	33.0					
4	960167.99	2681691.09	L4	24.0					
Участок №153									
1	960195.38	2681730.518	L1	33.0	86:02:0000000:8299:3У153	Ханты-Мансийский автономный округ – Югра, г.Ханты-Мансийск, ТСН СОИТ «Мир», участок №153	792.0	114.0	Для садоводства и огородничества
2	960168.277	2681749.34	L2	24.0					
3	960154.586	2681729.63	L3	33.0					
4	960181.69	2681710.807	L4	24.0					
Участок №154									
1	960209.07	2681750.23	L1	33.0	86:02:0000000:8299:3У154	Ханты-Мансийский автономный округ – Югра, г.Ханты-Мансийск, ТСН СОИТ «Мир», участок №154	792.0	114.0	Для садоводства и огородничества
2	960181.968	2681769.056	L2	24.0					
3	960168.277	2681749.34	L3	33.0					
4	960195.38	2681730.518	L4	24.0					
Участок №155									
1	960222.76	2681769.94	L1	33.0	86:02:0000000:8299:3У155	Ханты-Мансийский автономный округ – Югра, г.Ханты-Мансийск, ТСН СОИТ «Мир», участок №155	792.0	114.0	Для садоводства и огородничества
2	960195.659	2681788.767	L2	24.0					
3	960181.968	2681769.056	L3	33.0					
4	960209.07	2681750.23	L4	24.0					
Участок №156									
1	960236.45	2681789.65	L1	33.0	86:02:0000000:8299:3У156	Ханты-Мансийский автономный округ – Югра, г.Ханты-Мансийск, ТСН СОИТ «Мир», участок №156	792.0	114.0	Для садоводства и огородничества
2	960209.35	2681808.479	L2	24.0					
3	960195.659	2681788.767	L3	33.0					
4	960222.76	2681769.94	L4	24.0					
Участок №157									
1	960250.145	2681809.366	L1	33.0	86:02:0000000:8299:3У157	Ханты-Мансийский автономный округ – Югра, г.Ханты-Мансийск, ТСН СОИТ «Мир», участок №157	792.0	114.0	Для садоводства и огородничества
2	960223.04	2681828.19	L2	24.0					
3	960209.35	2681808.479	L3	33.0					
4	960236.45	2681789.65	L4	24.0					
Участок №158									
1	960261.10	2681841.488	L1	27.22	86:02:0000000:8299:3У158	Ханты-Мансийский автономный округ – Югра, г.Ханты-Мансийск, ТСН СОИТ «Мир», участок №158	877.0	116.07	Для садоводства и огородничества
2	960233.988	2681843.95	L2	19.19					
3	960223.04	2681828.19	L3	33.0					
4	960250.145	2681809.366	L4	23.86					
5	960263.758	2681828.967	L5	12.8					
Участок №159									
1	960086.13	2681631.07	L1	33.0	86:02:0000000:8299:3У159	Ханты-Мансийский автономный округ – Югра, г.Ханты-Мансийск, ТСН СОИТ «Мир», участок №159	624.0	117.22	Для садоводства и огородничества
2	960059.028	2681649.897	L2	2.59					
3	960057.55	2681647.77	L3	46.41					
4	960066.04	2681602.146	L4	35.22					
Участок №160									
1	960099.82	2681650.78	L1	33.0	86:02:0000000:8299:3У160	Ханты-Мансийский автономный округ – Югра, г.Ханты-Мансийск, ТСН СОИТ «Мир», участок №160	792.0	114.0	Для садоводства и огородничества
2	960072.719	2681669.609	L2	24.0					
3	960059.028	2681649.897	L3	33.0					
4	960086.13	2681631.07	L4	24.0					
Участок №161									

1	960113.51	2681670.496	L1	33.0	86:02:0000000:8299:3У161	Ханты-Мансийский автономный округ – Югра, г.Ханты-Мансийск, ТСН СОИТ «Мир», участок №161	792.0	114.0	Для садоводства и огородничества
2	960086.41	2681689.32	L2	24.0					
3	960072.719	2681669.609	L3	33.0					
4	960099.82	2681650.78	L4	24.0					
Участок №162									
1	960127.20	2681690.208	L1	33.0	86:02:0000000:8299:3У162	Ханты-Мансийский автономный округ – Югра, г.Ханты-Мансийск, ТСН СОИТ «Мир», участок №162	792.0	114.0	Для садоводства и огородничества
2	960100.10	2681709.03	L2	24.0					
3	960086.41	2681689.32	L3	33.0					
4	960113.51	2681670.496	L4	24.0					
Участок №163									
1	960140.89	2681709.92	L1	33.0	86:02:0000000:8299:3У163	Ханты-Мансийский автономный округ – Югра, г.Ханты-Мансийск, ТСН СОИТ «Мир», участок №163	792.0	114.0	Для садоводства и огородничества
2	960113.79	2681728.74	L2	24.0					
3	960100.10	2681709.03	L3	33.0					
4	960127.20	2681690.208	L4	24.0					
Участок №164									
1	960154.586	2681729.63	L1	33.0	86:02:0000000:8299:3У164	Ханты-Мансийский автономный округ – Югра, г.Ханты-Мансийск, ТСН СОИТ «Мир», участок №164	792.0	114.0	Для садоводства и огородничества
2	960127.48	2681748.457	L2	24.0					
3	960113.79	2681728.74	L3	33.0					
4	960140.89	2681709.92	L4	24.0					
Участок №165									
1	960168.277	2681749.34	L1	33.0	86:02:0000000:8299:3У165	Ханты-Мансийский автономный округ – Югра, г.Ханты-Мансийск, ТСН СОИТ «Мир», участок №165	792.0	114.0	Для садоводства и огородничества
2	960141.17	2681768.168	L2	24.0					
3	960127.48	2681748.457	L3	33.0					
4	960154.586	2681729.63	L4	24.0					
Участок №166									
1	960181.968	2681769.056	L1	33.0	86:02:0000000:8299:3У166	Ханты-Мансийский автономный округ – Югра, г.Ханты-Мансийск, ТСН СОИТ «Мир», участок №166	792.0	114.0	Для садоводства и огородничества
2	960154.86	2681787.88	L2	24.0					
3	960141.17	2681768.168	L3	33.0					
4	960168.277	2681749.34	L4	24.0					
Участок №167									
1	960195.659	2681788.767	L1	33.0	86:02:0000000:8299:3У167	Ханты-Мансийский автономный округ – Югра, г.Ханты-Мансийск, ТСН СОИТ «Мир», участок №167	792.0	114.0	Для садоводства и огородничества
2	960168.55	2681807.59	L2	24.0					
3	960154.86	2681787.88	L3	33.0					
4	960181.968	2681769.056	L4	24.0					
Участок №168									
1	960209.350	2681808.479	L1	33.0	86:02:0000000:8299:3У168	Ханты-Мансийский автономный округ – Югра, г.Ханты-Мансийск, ТСН СОИТ «Мир», участок №168	792.0	114.0	Для садоводства и огородничества
2	960182.246	2681827.30	L2	24.0					
3	960168.55	2681807.59	L3	33.0					
4	960195.659	2681788.767	L4	24.0					
Участок №169									
1	960233.988	2681843.95	L1	37.95	86:02:0000000:8299:3У169	Ханты-Мансийский автономный округ – Югра, г.Ханты-Мансийск, ТСН СОИТ «Мир», участок №169	792.0	114.0	Для садоводства и огородничества
2	960196.196	2681847.389	L2	24.45					
3	960182.246	2681827.30	L3	33.0					
4	960209.350	2681808.479	L4	43.19					
Участок №170									
1	960267.1437	2681887.122	L1	30.51	86:02:0000000:8299:3У170	Ханты-Мансийский автономный округ – Югра, г.Ханты-Мансийск, ТСН СОИТ «Мир», участок №170	1054.0	130.04	Для садоводства и огородничества
2	960237.5081	2681894.3726	L2	35.67					
3	960230.6759	2681859.3678	L3	32.94					
4	960263.485	2681856.4252	L4	29.84					
5	960267.0889	2681886.0428	L5	1.08					
Участок №171									
1	960237.5081	2681894.3726	L1	20.97	86:02:0000000:8299:3У171	Ханты-Мансийский автономный округ – Югра, г.Ханты-Мансийск, ТСН СОИТ «Мир», участок №171	918.0	121.43	Для садоводства и огородничества
2	960217.1432	2681899.355	L2	6.83					
3	960211.0421	2681896.2921	L3	35.02					
4	960207.8259	2681861.4172	L4	22.94					
5	960230.6759	2681859.3678	L5	35.67					
Участок №172									
1	960211.0421	2681896.2921	L1	30.45	86:02:0000000:8299:3У172	Ханты-Мансийский автономный округ – Югра, г.Ханты-Мансийск, ТСН СОИТ «Мир», участок №172	695.0	110.03	Для садоводства и огородничества
2	960183.8312	2681882.6311	L2	6.35					
3	960178.4674	2681879.2332	L3	19.17					
4	960188.8578	2681863.1184	L4	19.04					
5	960207.8259	2681861.4172	L5	35.02					
Участок №173									
1	960178.467	2681879.23	L1	45.43	86:02:0000000:8299:3У173	Ханты-Мансийский автономный округ – Югра, г.Ханты-Мансийск, ТСН СОИТ «Мир», участок №173	1045.0	134.51	Для садоводства и огородничества
2	960140.105	2681854.897	L2	35.35					
3	960169.14	2681834.73	L3	34.56					
4	960188.857	2681863.118	L4	19.17					
Участок №174									
1	960169.14	2681834.73	L1	35.35	86:02:0000000:8299:3У174	Ханты-Мансийский автономный округ – Югра, г.Ханты-Мансийск, ТСН СОИТ «Мир», участок №174	910.0	121.46	Для садоводства и огородничества
2	960140.105	2681854.897	L2	10.3					
3	960131.39	2681849.41	L3	14.7					
4	960124.967	2681836.19	L4	37.11					
5	960155.449	2681815.017	L5	24.0					
Участок №175									
1	960155.449	2681815.017	L1	37.11	86:02:0000000:8299:3У175	Ханты-Мансийский автономный округ – Югра, г.Ханты-Мансийск, ТСН СОИТ «Мир», участок №175	845.0	118.75	Для садоводства и огородничества
2	960124.967	2681836.19	L2	24.27					
3	960114.358	2681814.357	L3	33.37					
4	960141.75	2681795.30	L4	24.0					
Участок №176									
1	960141.75	2681795.30	L1	33.37	86:02:0000000:8299:3У176	Ханты-Мансийский автономный округ – Югра, г.Ханты-Мансийск, ТСН СОИТ «Мир», участок №176	890.0	119.83	Для садоводства и огородничества
2	960114.358	2681814.357	L2	29.12					
3	960101.63	2681788.16	L3	28.89					
4	960125.527	2681771.936	L4	28.45					
Участок №177									
1	960125.527	2681771.936	L1	28.89	86:02:0000000:8299:3У177	Ханты-Мансийский автономный округ – Югра, г.Ханты-Мансийск, ТСН СОИТ «Мир», участок №177	920.0	123.06	Для садоводства и огородничества
2	960101.63	2681788.16	L2	19.67					
3	960093.0333	2681770.4709	L3	15.64					
4	960086.023	2681756.4962	L4	23.64					
5	960105.4377	2681743.0118	L5	35.22					
Участок №178									
1	960105.437	2681743.01	L1	23.64	86:02:0000000:8299:3У178	Ханты-Мансийский автономный округ – Югра, г.Ханты-Мансийск, ТСН СОИТ «Мир», участок №178	962.0	136.05	Для садоводства и огородничества
2	960086.02	2681756.496	L2	48.24					
3	960064.39	2681713.379	L3	16.81					
4	960078.42	2681704.11	L4	47.36					
Участок №179									

1	960064.3936	2681713.3792	L1	37.04	86:02:0000000:8299:3У179	Ханты-Мансийский автономный округ – Югра, г.Ханты-Мансийск, ТСН СОИТ «Мир», участок №179	1332.0	148.58	Для садоводства и огородничества
2	960027.6081	2681717.6763	L2	26.84					
3	960021.8882	2681691.4542	L3	43.07					
4	960064.2625	2681683.7286	L4	24.82					
5	960078.4226	2681704.1161	L5	16.81					
Участок №180									
1	960064.26	2681683.728	L1	43.07	86:02:0000000:8299:3У180	Ханты-Мансийский автономный округ – Югра, г.Ханты-Мансийск, ТСН СОИТ «Мир», участок №180	1040.0	133.87	Для садоводства и огородничества
2	960021.888	2681691.45	L2	29.37					
3	960015.629	2681662.76	L3	32.01					
4	960047.48	2681659.568	L4	29.42					
Участок №181									
1	960021.888	2681691.45	1	44.34	86:02:0000000:8299:3У181	Ханты-Мансийский автономный округ – Югра, г.Ханты-Мансийск, ТСН СОИТ «Мир», участок №181	1130.0	136.99	Для садоводства и огородничества
2	959977.61	2681693.91	2	27.72					
3	959980.24	2681666.31	3	35.56					
4	960015.629	2681662.76	4	29.37					
Участок №182									
1	960027.6081	2681717.6763	L1	13.40	86:02:0000000:8299:3У182	Ханты-Мансийский автономный округ – Югра, г.Ханты-Мансийск, ТСН СОИТ «Мир», участок №182	1378.0	155.0	Для садоводства и огородничества
2	960014.3031	2681719.2305	L2	39.90					
3	959974.7287	2681724.2978	L3	30.53					
4	959977.6161	2681693.9094	L4	44.34					
5	960021.8882	2681691.4542	L5	26.84					
Участок №183									
1	959962.915	2681690.34	L1	36.47	86:02:0000000:8299:3У183	Ханты-Мансийский автономный округ – Югра, г.Ханты-Мансийск, ТСН СОИТ «Мир», участок №183	702.0	110.26	Для садоводства и огородничества
2	959931.05	2681672.60	L2	23.82					
3	959942.80	2681651.88	L3	27.36					
4	959965.038	2681667.83	L4	22.61					
Участок №184									
1	959960.3575	2681717.4585	L1		86:02:0000000:8299:3У184	Ханты-Мансийский автономный округ – Югра, г.Ханты-Мансийск, ТСН СОИТ «Мир», участок №184	1012.0	134.18	Для садоводства и огородничества
2	959920.2474	2681694.102	L2						
3	959931.0553	2681672.6018	L3						
4	959962.9153	2681690.3413	L4						
Участок №185									
1	959931.05	2681672.60	L1	35.65	86:02:0000000:8299:3У185	Ханты-Мансийский автономный округ – Югра, г.Ханты-Мансийск, ТСН СОИТ «Мир», участок №185	820.0	116.39	Для садоводства и огородничества
2	959902.009	2681651.93	L2	23.75					
3	959915.856	2681632.549	L3	33.17					
4	959942.80	2681651.88	L4	23.82					
Участок №186									
1	959920.247	2681694.10	L1	22.8	86:02:0000000:8299:3У186	Ханты-Мансийский автономный округ – Югра, г.Ханты-Мансийск, ТСН СОИТ «Мир», участок №186	1190.0	144.4	Для садоводства и огородничества
2	959900.54	2681682.628	L2	24.48					
3	959878.528	2681671.898	L3	29.9					
4	959895.908	2681647.57	L4	43.15					
5	959931.05	2681672.60	L5	24.06					
Участок №187									
1	959889.80	2681643.21	L1	33.0	86:02:0000000:8299:3У187	Ханты-Мансийский автономный округ – Югра, г.Ханты-Мансийск, ТСН СОИТ «Мир», участок №187	790.0	113.87	Для садоводства и огородничества
2	959862.95	2681624.028	L2	23.98					
3	959876.89	2681604.518	L3	32.89					
4	959903.668	2681623.62	L4	24.0					
Участок №188									
1	959878.528	2681671.898	L1	15.7	86:02:0000000:8299:3У188	Ханты-Мансийский автономный округ – Югра, г.Ханты-Мансийск, ТСН СОИТ «Мир», участок №188	1270.0	141.39	Для садоводства и огородничества
2	959864.25	2681664.94	L2	25.13					
3	959845.419	2681648.569	L3	30.16					
4	959862.95	2681624.028	L4	40.5					
5	959895.906	2681647.57	L5	29.9					
Участок №189									
1	959862.95	2681624.028	L1	33.0	86:02:0000000:8299:3У189	Ханты-Мансийский автономный округ – Югра, г.Ханты-Мансийск, ТСН СОИТ «Мир», участок №189	792.0	114.0	Для садоводства и огородничества
2	959836.07	2681604.82	L2	24.0					
3	959850.01	2681585.34	L3	33.0					
4	959876.89	2681604.518	L4	24.0					
Участок №190									
1	959845.415	2681648.567	L1	7.17	86:02:0000000:8299:3У190	Ханты-Мансийский автономный округ – Югра, г.Ханты-Мансийск, ТСН СОИТ «Мир», участок №190	950.0	123.64	Для садоводства и огородничества
2	959840.01	2681643.858	L2	26.03					
3	959820.206	2681626.967	L3	27.24					
4	959836.07	2681604.82	L4	33.04					
5	959862.95	2681624.028	L5	30.16					
Участок №191									
1	959812.495	2681677.327	L1	31.84	86:02:0000000:8299:3У191	Ханты-Мансийский автономный округ – Югра, г.Ханты-Мансийск, ТСН СОИТ «Мир», участок №191	1340.0	168.63	Для садоводства и огородничества
2	959780.955	2681681.82	L2	67.43					
3	959820.206	2681626.967	L3	26.03					
4	959840.01	2681643.858	L4	43.33					
Участок №192									
1	959761.729	2681682.805	L1	3.69	86:02:0000000:8299:3У192	Ханты-Мансийский автономный округ – Югра, г.Ханты-Мансийск, ТСН СОИТ «Мир», участок №192	616.0	125.61	Для садоводства и огородничества
2	959758.04	2681682.805	L2	18.86					
3	959741.47	2681673.81	L3	20.1					
4	959726.87	2681659.99	L4	4.1					
5	959723.039	2681658.549	L5	12.96					
6	959720.97	2681645.759	L6	2.77					
7	959723.096	2681643.98	L7	54.0					
8	959767.037	2681675.375	L8	9.13					
Участок №193									
1	959795.02	2681636.377	L1	24.03	86:02:0000000:8299:3У193	Ханты-Мансийский автономный округ – Югра, г.Ханты-Мансийск, ТСН СОИТ «Мир», участок №193	795.0	114.23	Для садоводства и огородничества
2	959775.468	2681622.407	L2	33.08					
3	959794.698	2681595.49	L3	24.06					
4	959814.265	2681609.50	L4	33.06					
Участок №194									
1	959775.81	2681663.21	L1	24.0	86:02:0000000:8299:3У194	Ханты-Мансийский автономный округ – Югра, г.Ханты-Мансийск, ТСН СОИТ «Мир», участок №194	792.0	114.0	Для садоводства и огородничества
2	959756.28	2681649.258	L2	33.0					
3	959775.468	2681622.407	L3	24.0					
4	959795.023	2681636.377	L4	33.0					
Участок №195									
1	959775.468	2681622.407	L1	24.0	86:02:0000000:8299:3У195	Ханты-Мансийский автономный округ – Югра, г.Ханты-Мансийск, ТСН СОИТ «Мир», участок №195	792.0	114.0	Для садоводства и огородничества
2	959755.94	2681608.45	L2	33.1					
3	959775.18	2681581.52	L3	24.0					
4	959794.698	2681595.49	L4	33.1					
Участок №196									

1	959756.28	2681649.258	L1	24.0	86:02:0000000:8299:3У196	Ханты-Мансийский автономный округ – Югра, г.Ханты-Мансийск, ТСН СОИТ «Мир», участок №196	792.0	114.0	Для садоводства и огородничества
2	959736.75	2681635.306	L2	33.0					
3	959755.94	2681608.455	L3	24.0					
4	959775.468	2681622.407	L4	33.0					
Участок №197									
1	959736.757	2681635.306	L1	39.03	86:02:0000000:8299:3У197	Ханты-Мансийский автономный округ – Югра, г.Ханты-Мансийск, ТСН СОИТ «Мир», участок №197	1470.0	172.07	Для садоводства и огородничества
2	959729.72	2681596.91	L2	38.98					
3	959752.449	2681565.245	L3	27.96					
4	959775.18	2681581.52	L4	66.1					
Участок №198									
1	959710.77	2681597.56	L1	25.98	86:02:0000000:8299:3У198	Ханты-Мансийский автономный округ – Югра, г.Ханты-Мансийск, ТСН СОИТ «Мир», участок №198	1090.0	140.86	Для садоводства и огородничества
2	959697.006	2681575.527	L2	40.48					
3	959720.54	2681542.596	L3	24.05					
4	959740.14	2681556.66	L4	50.35					
Участок №199									
1	959697.006	2681575.527	L1	32.87	86:02:0000000:8299:3У199	Ханты-Мансийский автономный округ – Югра, г.Ханты-Мансийск, ТСН СОИТ «Мир», участок №199	1020.0	130.24	Для садоводства и огородничества
2	959679.56	2681547.67	L2	28.06					
3	959697.116	2681525.78	L3	28.83					
4	959720.54	2681542.596	L4	40.48					
Участок №200									
1	959679.56	2681547.67	L1	41.86	86:02:0000000:8299:3У200	Ханты-Мансийский автономный округ – Югра, г.Ханты-Мансийск, ТСН СОИТ «Мир», участок №200	987.0	128.87	Для садоводства и огородничества
2	959657.34	2681512.19	L2	31.05					
3	959685.988	2681500.20	L3	27.9					
4	959697.116	2681525.78	L4	28.06					
Участок №201									
1	959685.988	2681500.20	L1	31.05	86:02:0000000:8299:3У201	Ханты-Мансийский автономный округ – Югра, г.Ханты-Мансийск, ТСН СОИТ «Мир», участок №201	965.0	124.03	Для садоводства и огородничества
2	959657.34	2681512.19	L2	18.67					
3	959650.556	2681494.806	L3	13.14					
4	959646.416	2681482.33	L4	29.16					
5	959673.22	2681470.85	L5	32.01					
Участок №202									
1	959673.22	2681470.85	L1	29.16	86:02:0000000:8299:3У202	Ханты-Мансийский автономный округ – Югра, г.Ханты-Мансийск, ТСН СОИТ «Мир», участок №202	910.0	123.37	Для садоводства и огородничества
2	959646.416	2681482.33	L2	24.92					
3	959638.566	2681458.68	L3	7.77					
4	959633.62	2681452.68	L4	29.06					
5	959660.15	2681440.81	L5	32.46					
Участок №203									
1	959646.39	2681430.537	L1	24.81	86:02:0000000:8299:3У203	Ханты-Мансийский автономный округ – Югра, г.Ханты-Мансийск, ТСН СОИТ «Мир», участок №203	917.0	125.39	Для садоводства и огородничества
2	959623.73	2681440.67	L2	12.23					
3	959615.95	2681431.23	L3	18.75					
4	959600.76	2681420.24	L4	37.64					
5	959633.325	2681401.368	L5	31.96					
Участок №204									
1	959668.29	2681420.727	L1	24.0	86:02:0000000:8299:3У204	Ханты-Мансийский автономный округ – Югра, г.Ханты-Мансийск, ТСН СОИТ «Мир», участок №204	800.0	114.59	Для садоводства и огородничества
2	959646.39	2681430.537	L2	31.96					
3	959633.325	2681401.368	L3	24.15					
4	959654.217	2681389.259	L4	34.48					
Участок №205									
1	959690.206	2681410.937	L1	24.0	86:02:0000000:8299:3У205	Ханты-Мансийский автономный округ – Югра, г.Ханты-Мансийск, ТСН СОИТ «Мир», участок №205	855.0	119.16	Для садоводства и огородничества
2	959668.29	2681420.727	L2	34.48					
3	959654.217	2681389.259	L3	21.88					
4	959673.143	2681378.2887	L4	2.26					
5	959675.286	2681377.58	L5	36.54					
Участок №206									
1	959712.11	2681401.137	L1	24.0	86:02:0000000:8299:3У206	Ханты-Мансийский автономный округ – Югра, г.Ханты-Мансийск, ТСН СОИТ «Мир», участок №206	847.0	118.74	Для садоводства и огородничества
2	959690.206	2681410.937	L2	36.54					
3	959675.286	2681377.58	L3	24.13					
4	959698.20	2681370.04	L4	34.07					
Участок №207									
1	959733.39	2681391.619	L1	23.31	86:02:0000000:8299:3У207	Ханты-Мансийский автономный округ – Югра, г.Ханты-Мансийск, ТСН СОИТ «Мир», участок №207	763.0	112.32	Для садоводства и огородничества
2	959712.11	2681401.137	L2	34.07					
3	959698.20	2681370.04	L3	23.26					
4	959720.29	2681362.77	L4	31.68					
Участок №208									
1	959759.706	2681400.098	L1	20.46	86:02:0000000:8299:3У208	Ханты-Мансийский автономный округ – Югра, г.Ханты-Мансийск, ТСН СОИТ «Мир», участок №208	1000.0	139.38	Для садоводства и огородничества
2	959741.025	2681408.448	L2	50.28					
3	959720.29	2681362.77	L3	20.58					
4	959739.844	2681356.337	L4	48.06					
Участок №209									
1	959767.68	2681396.53	L1	8.74	86:02:0000000:8299:3У209	Ханты-Мансийский автономный округ – Югра, г.Ханты-Мансийск, ТСН СОИТ «Мир», участок №209	1200.0	153.76	Для садоводства и огородничества
2	959759.706	2681400.098	L2	48.06					
3	959739.84	2681356.338	L3	42.19					
4	959779.919	2681343.149	L4	54.77					
Участок №210									
1	959734.028	2681437.446	L1	28.97	86:02:0000000:8299:3У210	Ханты-Мансийский автономный округ – Югра, г.Ханты-Мансийск, ТСН СОИТ «Мир», участок №210	850.0	117.35	Для садоводства и огородничества
2	959710.61	2681454.505	L2	33.1					
3	959697.09	2681424.288	L3	28.19					
4	959722.83	2681412.77	L4	27.09					
Участок №211									
1	959707.51	2681447.58	L1	25.74	86:02:0000000:8299:3У211	Ханты-Мансийский автономный округ – Югра, г.Ханты-Мансийск, ТСН СОИТ «Мир», участок №211	660.0	102.87	Для садоводства и огородничества
2	959684.29	2681458.669	L2	26.16					
3	959673.859	2681434.68	L3	25.45					
4	959697.09	2681424.288	L4	25.52					
Участок №212									
1	959744.21	2681459.88	L1	33.0	86:02:0000000:8299:3У212	Ханты-Мансийский автономный округ – Югра, г.Ханты-Мансийск, ТСН СОИТ «Мир», участок №212	850.0	121.92	Для садоводства и огородничества
2	959725.029	2681486.736	L2	35.31					
3	959710.61	2681454.505	L3	28.97					
4	959734.028	2681437.446	L4	24.64					
Участок №213									
1	959716.639	2681467.98	L1	26.76	86:02:0000000:8299:3У213	Ханты-Мансийский автономный округ – Югра, г.Ханты-Мансийск, ТСН СОИТ «Мир», участок №213	650.0	102.78	Для садоводства и огородничества
2	959695.44	2681484.32	L2	27.97					
3	959684.29	2681458.669	L3	25.73					
4	959707.51	2681447.58	L4	22.35					
Участок №214									

1	959763.74	2681473.836	L1	33.0	86:02:0000000:8299:3У214	Ханты-Мансийский автономный округ – Югра, г.Ханты-Мансийск, ТСН СОИТ «Мир», участок №214	792.0	114.0	Для садоводства и огородничества
2	959744.557	2681500.687	L2	24.0					
3	959725.029	2681486.736	L3	33.0					
4	959744.21	2681459.88	L4	24.0					
Участок №215									
1	959725.029	2681486.736	L1	30.52	86:02:0000000:8299:3У215	Ханты-Мансийский автономный округ – Югра, г.Ханты-Мансийск, ТСН СОИТ «Мир», участок №215	656.0	107.54	Для садоводства и огородничества
2	959707.289	2681511.56	L2	29.7					
3	959695.44	2681484.32	L3	26.76					
4	959716.639	2681467.98	L4	20.55					
Участок №216									
1	959783.269	2681487.788	L1	33.0	86:02:0000000:8299:3У216	Ханты-Мансийский автономный округ – Югра, г.Ханты-Мансийск, ТСН СОИТ «Мир», участок №216	792.0	114.0	Для садоводства и огородничества
2	959764.08	2681514.639	L2	24.0					
3	959744.557	2681500.687	L3	33.0					
4	959763.74	2681473.836	L4	24.0					
Участок №217									
1	959744.557	2681500.687	L1	33.0	86:02:0000000:8299:3У217	Ханты-Мансийский автономный округ – Югра, г.Ханты-Мансийск, ТСН СОИТ «Мир», участок №217	787.0	112.21	Для садоводства и огородничества
2	959725.37	2681527.54	L2	19.85					
3	959709.218	2681516.00	L3	4.84					
4	959707.289	2681511.56	L4	30.52					
5	959725.029	2681486.736	L5	24.0					
Участок №218									
1	959802.797	2681501.74	L1	33.0	86:02:0000000:8299:3У218	Ханты-Мансийский автономный округ – Югра, г.Ханты-Мансийск, ТСН СОИТ «Мир», участок №218	792.0	114.0	Для садоводства и огородничества
2	959783.61	2681528.59	L2	24.0					
3	959764.08	2681514.639	L3	33.0					
4	959783.269	2681487.788	L4	24.0					
Участок №219									
1	959764.08	2681514.639	L1	33.0	86:02:0000000:8299:3У219	Ханты-Мансийский автономный округ – Югра, г.Ханты-Мансийск, ТСН СОИТ «Мир», участок №219	792.0	114.0	Для садоводства и огородничества
2	959744.90	2681541.49	L2	24.0					
3	959725.37	2681527.54	L3	33.0					
4	959744.557	2681500.687	L4	24.0					
Участок №220									
1	959822.3253	2681515.69	L1	33.0	86:02:0000000:8299:3У220	Ханты-Мансийский автономный округ – Югра, г.Ханты-Мансийск, ТСН СОИТ «Мир», участок №220	792.0	114.0	Для садоводства и огородничества
2	959803.14	2681542.54	L2	24.0					
3	959783.61	2681528.59	L3	33.0					
4	959802.797	2681501.74	L4	24.0					
Участок №221									
1	959783.61	2681528.59	L1	33.0	86:02:0000000:8299:3У221	Ханты-Мансийский автономный округ – Югра, г.Ханты-Мансийск, ТСН СОИТ «Мир», участок №221	792.0	114.0	Для садоводства и огородничества
2	959764.428	2681555.44	L2	24.0					
3	959744.90	2681541.49	L3	33.0					
4	959764.08	2681514.639	L4	24.0					
Участок №222									
1	959841.85	2681529.64	L1	33.0	86:02:0000000:8299:3У222	Ханты-Мансийский автономный округ – Югра, г.Ханты-Мансийск, ТСН СОИТ «Мир», участок №222	792.0	114.0	Для садоводства и огородничества
2	959822.669	2681556.49	L2	24.0					
3	959803.14	2681542.54	L3	33.0					
4	959822.3253	2681515.69	L4	24.0					
Участок №223									
1	959803.14	2681542.54	L1	33.0	86:02:0000000:8299:3У223	Ханты-Мансийский автономный округ – Югра, г.Ханты-Мансийск, ТСН СОИТ «Мир», участок №223	792.0	114.0	Для садоводства и огородничества
2	959783.957	2681569.39	L2	24.0					
3	959764.428	2681555.44	L3	33.0					
4	959783.61	2681528.59	L4	24.0					
Участок №224									
1	959861.38	2681543.59	L1	33.0	86:02:0000000:8299:3У224	Ханты-Мансийский автономный округ – Югра, г.Ханты-Мансийск, ТСН СОИТ «Мир», участок №224	792.0	114.0	Для садоводства и огородничества
2	959842.197	2681570.447	L2	24.0					
3	959822.669	2681556.49	L3	33.0					
4	959841.85	2681529.64	L4	24.0					
Участок №225									
1	959822.669	2681556.49	L1	33.0	86:02:0000000:8299:3У225	Ханты-Мансийский автономный округ – Югра, г.Ханты-Мансийск, ТСН СОИТ «Мир», участок №225	792.0	114.0	Для садоводства и огородничества
2	959803.48	2681583.346	L2	24.0					
3	959783.957	2681569.39	L3	33.0					
4	959803.14	2681542.54	L4	24.0					
Участок №226									
1	959842.197	2681570.447	L1	33.0	86:02:0000000:8299:3У226	Ханты-Мансийский автономный округ – Югра, г.Ханты-Мансийск, ТСН СОИТ «Мир», участок №226	792.0	114.0	Для садоводства и огородничества
2	959823.01	2681597.298	L2	24.0					
3	959803.48	2681583.346	L3	33.0					
4	959822.669	2681556.49	L4	24.0					
Участок №227									
1	959772.517	2681461.85	L1	19.74	86:02:0000000:8299:3У227	Ханты-Мансийский автономный округ – Югра, г.Ханты-Мансийск, ТСН СОИТ «Мир», участок №227	1400.0	153.76	Для садоводства и огородничества
2	959756.43	2681450.389	L2	29.41					
3	959744.437	2681423.548	L3	20.81					
4	959763.437	2681415.056	L4	36.47					
5	959798.30	2681425.766	L5	44.35					
Участок №228									
1	959824.288	2681469.29	L1	46.5	86:02:0000000:8299:3У228	Ханты-Мансийский автономный округ – Югра, г.Ханты-Мансийск, ТСН СОИТ «Мир», участок №228	1290.0	148.23	Для садоводства и огородничества
2	959786.45	2681442.348	L2	20.38					
3	959798.30	2681425.76	L3	35.21					
4	959831.958	2681436.106	L4	13.14					
5	959843.47	2681442.438	L5	33.0					
Участок №229									
1	959804.23	2681484.547	L1	39.0	86:02:0000000:8299:3У229	Ханты-Мансийский автономный округ – Югра, г.Ханты-Мансийск, ТСН СОИТ «Мир», участок №229	935.0	125.97	Для садоводства и огородничества
2	959772.517	2681461.854	L2	23.97					
3	959786.45	2681442.348	L3	39.0					
4	959818.187	2681465.019	L4	24.0					
Участок №230									
1	959857.28	2681492.776	L1	40.5	86:02:0000000:8299:3У230	Ханты-Мансийский автономный округ – Югра, г.Ханты-Мансийск, ТСН СОИТ «Мир», участок №230	1430.0	152.0	Для садоводства и огородничества
2	959824.288	2681469.29	L2	33.0					
3	959843.47	2681442.438	L3	40.78					
4	959879.21	2681462.086	L4	37.72					
Участок №231									
1	959804.23	2681484.547	L1	33.0	86:02:0000000:8299:3У231	Ханты-Мансийский автономный округ – Югра, г.Ханты-Мансийск, ТСН СОИТ «Мир», участок №231	791.0	113.94	Для садоводства и огородничества
2	959772.517	2681461.854	L2	23.94					
3	959786.45	2681442.348	L3	33.0					
4	959818.187	2681465.019	L4	24.0					
Участок №232									

1	959896.337	2681520.676	L1	48.0	86:02:0000000:8299:3У232	Ханты-Мансийский автономный округ – Югра, г.Ханты-Мансийск, ТСН СОИТ «Мир», участок №232	1353.0	154.53	Для садоводства и огородничества
2	959857.28	2681492.776	L2	37.72					
3	959879.21	2681462.086	L3	8.91					
4	959887.018	2681466.379	L4	46.82					
5	959903.938	2681510.035	L5	13.08					
Участок №233									
1	959870.18	2681531.488	L1	33.0	86:02:0000000:8299:3У233	Ханты-Мансийский автономный округ – Югра, г.Ханты-Мансийск, ТСН СОИТ «Мир», участок №233	792.0	114.0	Для садоводства и огородничества
2	959804.23	2681484.547	L2	24.0					
3	959818.187	2681465.019	L3	33.0					
4	959884.13	2681511.96	L4	24.0					
Участок №234									
1	959913.54	2681553.247	L1	32.92	86:02:0000000:8299:3У234	Ханты-Мансийский автономный округ – Югра, г.Ханты-Мансийск, ТСН СОИТ «Мир», участок №234	642.0	112.48	Для садоводства и огородничества
2	959886.745	2681534.10	L2	29.58					
3	959903.938	2681510.035	L3	26.57					
4	959913.54	2681534.81	L4	11.04					
5	959920.74	2681543.185	L5	12.37					
Участок №235									
1	959899.576	2681572.766	L1	32.91	86:02:0000000:8299:3У235	Ханты-Мансийский автономный округ – Югра, г.Ханты-Мансийск, ТСН СОИТ «Мир», участок №235	791.0	113.84	Для садоводства и огородничества
2	959872.79	2681553.63	L2	24.0					
3	959886.745	2681534.10	L3	32.93					
4	959913.54	2681553.247	L4	24.0					
Участок №236									
1	959885.62	2681592.29	L1	32.91	86:02:0000000:8299:3У236	Ханты-Мансийский автономный округ – Югра, г.Ханты-Мансийск, ТСН СОИТ «Мир», участок №236	790.0	113.82	Для садоводства и огородничества
2	959858.845	2681573.16	L2	24.0					
3	959872.79	2681553.63	L3	32.91					
4	959899.576	2681572.766	L4	24.0					
Участок №237									
1	959935.22	2681592.54	L1	40.5	86:02:0000000:8299:3У237	Ханты-Мансийский автономный округ – Югра, г.Ханты-Мансийск, ТСН СОИТ «Мир», участок №237	1085.0	135.74	Для садоводства и огородничества
2	959902.27	2681569.00	L2	31.74					
3	959920.74	2681543.185	L3	41.67					
4	959947.909	2681574.78	L4	21.83					
Участок №238									
1	959912.475	2681611.478	L1	33.0	86:02:0000000:8299:3У238	Ханты-Мансийский автономный округ – Югра, г.Ханты-Мансийск, ТСН СОИТ «Мир», участок №238	945.0	123.26	Для садоводства и огородничества
2	959885.62	2681592.294	L2	28.63					
3	959902.27	2681569.00	L3	33.0					
4	959929.119	2681588.18	L4	28.63					
Участок №239									
1	959967.57	2681623.51	L1	44.37	86:02:0000000:8299:3У239	Ханты-Мансийский автономный округ – Югра, г.Ханты-Мансийск, ТСН СОИТ «Мир», участок №239	874.0	123.26	Для садоводства и огородничества
2	959932.738	2681596.018	L2	26.1					
3	959947.909	2681574.78	L3	35.08					
4	959970.78	2681601.38	L4	22.36					
Участок №240									
1	959969.18	2681652.34	L1	54.97	86:02:0000000:8299:3У240	Ханты-Мансийский автономный округ – Югра, г.Ханты-Мансийск, ТСН СОИТ «Мир», участок №240	1060.0	144.82	Для садоводства и огородничества
2	959924.68	2681620.409	L2	24.17					
3	959938.68	2681600.708	L3	36.8					
4	959967.57	2681623.51	L4	28.88					
Участок №241									
1	960002.845	2681619.97	L1	35.45	86:02:0000000:8299:3У241	Ханты-Мансийский автономный округ – Югра, г.Ханты-Мансийск, ТСН СОИТ «Мир», участок №241	775.0	115.46	Для садоводства и огородничества
2	959967.57	2681623.51	L2	22.36					
3	959970.78	2681601.38	L3	34.66					
4	960005.147	2681596.90	L4	23.19					
Участок №242									
1	959999.92	2681649.26	L1	30.9	86:02:0000000:8299:3У242	Ханты-Мансийский автономный округ – Югра, г.Ханты-Мансийск, ТСН СОИТ «Мир», участок №242	957.0	124.66	Для садоводства и огородничества
2	959969.18	2681652.34	L2	28.88					
3	959967.57	2681623.51	L3	35.45					
4	960002.845	2681619.97	L4	29.43					
Участок №243									
1	960048.23	2681615.42	L1	30.31	86:02:0000000:8299:3У243	Ханты-Мансийский автономный округ – Югра, г.Ханты-Мансийск, ТСН СОИТ «Мир», участок №243	740.0	111.74	Для садоводства и огородничества
2	960018.07	2681618.446	L2	23.66					
3	960020.42	2681594.908	L3	32.62					
4	960052.76	2681590.688	L4	25.15					
Участок №244									
1	960042.818	2681644.96	L1	27.81	86:02:0000000:8299:3У244	Ханты-Мансийский автономный округ – Югра, г.Ханты-Мансийск, ТСН СОИТ «Мир», участок №244	840.0	117.58	Для садоводства и огородничества
2	960015.15	2681647.73	L2	29.43					
3	960018.07	2681618.446	L3	30.31					
4	960048.23	2681615.42	L4	30.03					
Участок №245									
1	960357.457	2682042.536	L1	33.0	86:02:0000000:8299:3У245	Ханты-Мансийский автономный округ – Югра, г.Ханты-Мансийск, ТСН СОИТ «Мир», участок №245	875.0	120.73	Для садоводства и огородничества
2	960325.48	2682034.38	L2	21.24					
3	960330.73	2682013.80	L3	34.66					
4	960365.32	2682011.69	L4	31.83					
Участок №246									
1	960351.529	2682065.79	L1	33.0	86:02:0000000:8299:3У246	Ханты-Мансийский автономный округ – Югра, г.Ханты-Мансийск, ТСН СОИТ «Мир», участок №246	792.0	114.0	Для садоводства и огородничества
2	960319.55	2682057.639	L2	24.0					
3	960325.48	2682034.38	L3	33.0					
4	960357.457	2682042.536	L4	24.0					
Участок №247									
1	960345.596	2682089.048	L1	33.0	86:02:0000000:8299:3У247	Ханты-Мансийский автономный округ – Югра, г.Ханты-Мансийск, ТСН СОИТ «Мир», участок №247	792.0	114.0	Для садоводства и огородничества
2	960313.62	2682080.896	L2	24.0					
3	960319.55	2682057.639	L3	33.0					
4	960351.529	2682065.79	L4	24.0					
Участок №248									
1	960339.666	2682112.30	L1	33.0	86:02:0000000:8299:3У248	Ханты-Мансийский автономный округ – Югра, г.Ханты-Мансийск, ТСН СОИТ «Мир», участок №248	792.0	114.0	Для садоводства и огородничества
2	960307.69	2682104.15	L2	24.0					
3	960313.62	2682080.896	L3	33.0					
4	960345.596	2682089.048	L4	24.0					
Участок №249									
1	960333.74	2682135.56	L1	33.0	86:02:0000000:8299:3У249	Ханты-Мансийский автономный округ – Югра, г.Ханты-Мансийск, ТСН СОИТ «Мир», участок №249	792.0	114.0	Для садоводства и огородничества
2	960301.76	2682127.408	L2	24.0					
3	960307.69	2682104.15	L3	33.0					
4	960339.666	2682112.30	L4	24.0					
Участок №250									

1	960327.805	2682158.815	L1	33.0	86:02:0000000:8299:3Y250	Ханты-Мансийский автономный округ – Югра, г.Ханты-Мансийск, ТЧН СОИТ «Мир», участок №250	792.0	114.0	Для садоводства и огородничества
2	960295.836	2682150.66	L2	24.0					
3	960301.76	2682127.408	L3	33.0					
4	960333.74	2682135.56	L4	24.0					
Участок №251									
1	960321.88	2682182.07	L1	33.0	86:02:0000000:8299:3Y251	Ханты-Мансийский автономный округ – Югра, г.Ханты-Мансийск, ТЧН СОИТ «Мир», участок №251	792.0	114.0	Для садоводства и огородничества
2	960289.907	2682173.92	L2	24.0					
3	960295.836	2682150.66	L3	33.0					
4	960327.805	2682158.815	L4	24.0					
Участок №252									
1	960315.94	2682205.328	L1	33.0	86:02:0000000:8299:3Y252	Ханты-Мансийский автономный округ – Югра, г.Ханты-Мансийск, ТЧН СОИТ «Мир», участок №252	792.0	114.0	Для садоводства и огородничества
2	960283.978	2682197.178	L2	24.0					
3	960289.907	2682173.92	L3	33.0					
4	960321.88	2682182.07	L4	24.0					
Участок №253									
1	960312.3038	2682219.6116	L1	35.57	86:02:0000000:8299:3Y253	Ханты-Мансийский автономный округ – Югра, г.Ханты-Мансийск, ТЧН СОИТ «Мир», участок №253	706.0	111.35	Для садоводства и огородничества
2	960277.0489	2682224.3569	L2	28.05					
3	960283.978	2682197.1785	L3	32.99					
4	960315.9439	2682205.3281	L4	14.73					
Участок №254									
1	960303.15	2682061.238	L1	33.0	86:02:0000000:8299:3Y254	Ханты-Мансийский автономный округ – Югра, г.Ханты-Мансийск, ТЧН СОИТ «Мир», участок №254	885.0	121.33	Для садоводства и огородничества
2	960271.177	2682053.08	L2	21.48					
3	960276.48	2682032.269	L3	34.69					
4	960311.10	2682030.075	L4	32.16					
Участок №255									
1	960297.22	2682084.49	L1	33.0	86:02:0000000:8299:3Y255	Ханты-Мансийский автономный округ – Югра, г.Ханты-Мансийск, ТЧН СОИТ «Мир», участок №255	792.0	114.0	Для садоводства и огородничества
2	960265.248	2682076.34	L2	24.0					
3	960271.177	2682053.08	L3	33.0					
4	960303.15	2682061.238	L4	24.0					
Участок №256									
1	960291.29	2682107.75	L1	33.0	86:02:0000000:8299:3Y256	Ханты-Мансийский автономный округ – Югра, г.Ханты-Мансийск, ТЧН СОИТ «Мир», участок №256	792.0	114.0	Для садоводства и огородничества
2	960259.318	2682099.597	L2	24.0					
3	960265.248	2682076.34	L3	33.0					
4	960297.22	2682084.49	L4	24.0					
Участок №257									
1	960285.36	2682131.006	L1	33.0	86:02:0000000:8299:3Y257	Ханты-Мансийский автономный округ – Югра, г.Ханты-Мансийск, ТЧН СОИТ «Мир», участок №257	792.0	114.0	Для садоводства и огородничества
2	960253.388	2682122.85	L2	24.0					
3	960259.318	2682099.597	L3	33.0					
4	960291.29	2682107.75	L4	24.0					
Участок №258									
1	960279.435	2682154.26	L1	33.0	86:02:0000000:8299:3Y258	Ханты-Мансийский автономный округ – Югра, г.Ханты-Мансийск, ТЧН СОИТ «Мир», участок №258	792.0	114.0	Для садоводства и огородничества
2	960247.458	2682146.109	L2	24.0					
3	960253.388	2682122.85	L3	33.0					
4	960285.36	2682131.006	L4	24.0					
Участок №259									
1	960267.467	2682201.20	L1	2.24	86:02:0000000:8299:3Y259	Ханты-Мансийский автономный округ – Югра, г.Ханты-Мансийск, ТЧН СОИТ «Мир», участок №259	930.0	142.13	Для садоводства и огородничества
2	960265.24	2682201.007	L2	53.97					
3	960246.35	2682150.45	L3	4.48					
4	960247.458	2682146.109	L4	33.0					
5	960279.435	2682154.26	L5	48.44					
Участок №260									
1	960271.177	2682053.08	L1	33.0	86:02:0000000:8299:3Y260	Ханты-Мансийский автономный округ – Югра, г.Ханты-Мансийск, ТЧН СОИТ «Мир», участок №260	615.0	104.95	Для садоводства и огородничества
2	960238.29	2682050.328	L2	16.47					
3	960242.55	2682034.42	L3	34.0					
4	960276.48	2682032.269	L4	21.48					
Участок №261									
1	960265.248	2682076.34	L1	32.78	86:02:0000000:8299:3Y261	Ханты-Мансийский автономный округ – Югра, г.Ханты-Мансийск, ТЧН СОИТ «Мир», участок №261	695.0	108.33	Для садоводства и огородничества
2	960233.487	2682068.245	L2	18.55					
3	960238.29	2682050.328	L3	33.0					
4	960271.177	2682053.08	L4	24.0					
Участок №262									
1	960259.318	2682099.597	L1	33.07	86:02:0000000:8299:3Y262	Ханты-Мансийский автономный округ – Югра, г.Ханты-Мансийск, ТЧН СОИТ «Мир», участок №262	790.0	113.85	Для садоводства и огородничества
2	960227.27	2682091.42	L2	24.0					
3	960233.487	2682068.245	L3	32.78					
4	960265.248	2682076.34	L4	24.0					
Участок №263									
1	960246.35	2682150.45	L1	58.06	86:02:0000000:8299:3Y263	Ханты-Мансийский автономный округ – Югра, г.Ханты-Мансийск, ТЧН СОИТ «Мир», участок №263	950.0	148.41	Для садоводства и огородничества
2	960226.029	2682096.066	L2	4.8					
3	960227.27	2682091.42	L3	33.07					
4	960259.318	2682099.597	L4	52.48					
Участок №264									
1	960225.6544	2682039.5341	L1	46.53	86:02:0000000:8299:3Y264	Ханты-Мансийский автономный округ – Югра, г.Ханты-Мансийск, ТЧН СОИТ «Мир», участок №264	1093.0	140.48	Для садоводства и огородничества
2	960180.2945	2682029.1811	L2	21.29					
3	960185.8038	2682008.6216	L3	46.91					
4	960232.3212	2682014.6641	L4	25.75					
Участок №265									
1	960219.44	2682062.71	L1	41.8	86:02:0000000:8299:3Y265	Ханты-Мансийский автономный округ – Югра, г.Ханты-Мансийск, ТЧН СОИТ «Мир», участок №265	1040.0	135.84	Для садоводства и огородничества
2	960179.356	2682050.85	L2	5.91					
3	960175.738	2682046.17	L3	17.6					
4	960180.29	2682029.18	L4	46.53					
5	960225.65	2682039.53	L5	24.0					
Участок №266									
1	960211.3456	2682092.9122	L1	2.88	86:02:0000000:8299:3Y266	Ханты-Мансийский автономный округ – Югра, г.Ханты-Мансийск, ТЧН СОИТ «Мир», участок №266	700.0	126.53	Для садоводства и огородничества
2	960208.5591	2682092.1652	L2	50.59					
3	960179.3567	2682050.8548	L3	41.80					
4	960219.4403	2682062.7156	L4	31.26					

Сведения о территории общего пользования									
Кадастровый квартал: 86:02:0000000					Категория земель: земли населенных пунктов				
Номер точки	X	Y	Сегмент	Длина (м)	Кадастровый номер участка	Местоположение (адрес)	Площадь, кв.м	Периметр, м	Вид разрешенного использования
1	960385.806	2681839.50	L1	35.68		Ханты-Мансийский автоном- ный округ – Югра, г.Ханты-Мансийск, ТСН СОНТ «Мир»	84072	9170,03	Земельные участки (территории) общего пользования
2	960358.03	2681861.90	L2	23.25					
3	960335.70	2681868.397	L3	22.49					
4	960315.93	2681879.11	L4	49.46					
5	960267.1437	2681887.122	L5	30.95					
6	960263.485	2681856.4252	L6	74.93					
7	960188.8578	2681863.1184	L7	247.83					
8	960047.482	2681659.5683	L8	67.58					
9	959980.2445	2681666.3097	L9	58.25					
10	959974.7287	2681724.2978	L10	2.17					
11	959972.576	2681724.5734	L11	14.14					
12	959960.3575	2681717.4585	L12	49.85					
13	959965.0382	2681667.8344	L13	60.53					
14	959915.8567	2681632.5494	L14	23.82					
15	959902.0215	2681651.9223	L15	14.98					
16	959889.804	2681643.2118	L16	24.01					
17	959903.6691	2681623.6217	L17	65.91					
18	959850.0131	2681585.3443	L18	118.65					
19	959780.9555	2681681.8068	L19	7.03					
20	959774.008	2681682.8051	L20	12.28					
21	959761.7296	2681682.8051	L21	9.13					
22	959767.0376	2681675.3755	L22	54.00					
23	959723.0968	2681643.9821	L23	2.77					
24	959720.9785	2681645.7595	L24	43.58					
25	959714.044	2681602.7337	L25	6.10					
26	959710.7897	2681597.5371	L26	50.32					
27	959740.1441	2681556.6645	L27	52.96					
28	959697.1165	2681525.7858	L28	92.66					
29	959660.1553	2681440.8124	L29	29.07					
30	959633.6231	2681452.6808	L30	15.56					
31	959623.7319	2681440.673	L31	120.13					
32	959733.4002	2681391.6159	L32	18.46					
33	959741.0257	2681408.448	L33	29.20					
34	959767.6831	2681396.5337	L34	19.00					
35	959763.4375	2681415.0564	L35	20.81					
36	959744.4374	2681423.5484	L36	29.41					
37	959756.4382	2681450.3996	L37	58.74					
38	959804.2354	2681484.5478	L38	24.0					
39	959818.1872	2681465.0197	L39	14.95					
40	959830.3991	2681473.6405	L40	23.96					
41	959816.4813	2681493.121	L41	66.0					
42	959870.1836	2681531.4885	L42	24.00					
43	959884.1354	2681511.9595	L43	14.99					
44	959896.3337	2681520.6819	L44	64.51					
45	959858.845	2681573.1621	L45	65.91					
46	959912.4758	2681611.4785	L46	28.63					
47	959929.1198	2681588.19	L47	19.35					
48	959938.6813	2681600.7166	L48	24.16					
49	959924.6809	2681620.4092	L49	54.77					
50	959969.1801	2681652.3439	L50	30.90					
51	959999.9233	2681649.2615	L51	52.62					
52	960005.1475	2681596.9011	L52	15.40					
53	960020.4208	2681594.9083	L53	53.09					
54	960015.1501	2681647.7348	L54	27.81					
55	960042.8186	2681644.9607	L55	55.17					
56	960052.7648	2681590.6882	L56	1.37					
57	960051.4095	2681590.8651	L57	69.20					
58	960064.2129	2681522.8593	L58	20.50					
59	960052.3096	2681506.1648	L59	22.53					
60	960070.6516	2681493.0869	L60	118.40					
61	960003.1077	2681395.8385	L61	6.46					
62	959997.0115	2681397.981	L62	17.41					
63	959991.239	2681381.5567	L63	90.95					
64	960006.4042	2681291.8783	L64	57.14					
65	2681265.4645	2681265.4645	L65	45.22					
66	960097.9636	2681246.1469	L66	48.65					
67	960146.6086	2681246.9042	L67	47.79					
68	960192.2851	2681260.9411	L68	7.33					
69	960186.265	2681265.1224	L69	402.17					
70	960415.6868	2681595.4394	L70	109.01					
71	960437.765	2681488.6881	L71	37.40					
71.1	960408.1366	2681465.8662	L71.1	13.46					
72	960397.0859	2681473.5415	L72	31.5					
73	960379.1166	2681447.6696	L73	19.19					
74	960394.8801	2681436.7211	L74	74.63					
75	960454.005	2681482.2633	L75	193.32					
76	960417.5439	2681672.1089	L76	162.36					
77	960378.9532	2681829.8138	L77	11.87					
78	960411.2944	2681615.4101	L78	89.97					
79	960391.9678	2681703.2812	L79	530.39					
80	960089.403	2681267.6545	L80	36.64					
81	960125.2929	2681261.4793	L81	47.12					
82	960171.34	2681269.9201	L82	420.64					
83	960387.5753	2681723.252	L83	89.97					
84	960368.2487	2681811.1231	L84	600.16					
85	960025.8826	2681318.1911	L85	34.35					
86	960047.8052	2681291.9063	L86	33.11					
87	2681273.477	2681273.477	L87	547.62					

руководящими документами в строительстве (РДС):
РДС 30-201-98 Инструкция о порядке проектирования и установления красных линий в городах и других поселениях Российской Федерации;

методическими документами в строительстве (МДС):
МДС 15-2.99 Инструкция о порядке осуществления государственного контроля за использованием и охраной земель в городских и сельских поселениях;
МДС 30-1.99 Методические рекомендации по разработке схем зонирования территории городов;

нормами и правилами пожарной безопасности (ППБ, НПБ):
НПБ 88-2001 Установки пожаротушения и сигнализации. Нормы и правила проектирования.

Положение
о размещении объектов капитального строительства
на территории товарищества собственников недвижимости
садово-огороднического товарищества «Геотранс»
в городе Ханты-Мансийске
(далее – ТСН СОТ «Геотранс»)

I.Общая часть

Общие положения
Цель проекта планировки – градостроительными методами обеспечить устойчивое развитие территории ТСН СОТ «Геотранс».
Задачи проекта – выделение элементов планировочной структуры, установление параметров их планируемого развития, установление зон планируемого размещения объектов федерального значения, объектов регионального значения, объектов местного значения, установление границ земельных участков, на которых расположены объекты капитального строительства, границ земельных участков, предназначенных для строительства и размещения линейных объектов.
Основная (утверждаемая) часть проекта планировки включает:
Положение о характеристиках планируемого развития территории, в том числе о плотности и параметрах застройки территории (в пределах, установленных градостроительным регламентом), о характеристиках объектов капитального строительства жилого, производственного, общественно-делового и иного назначения и необходимых для функционирования таких объектов и обеспечения жизнедеятельности граждан объектов коммунальной, транспортной, социальной инфраструктур, в том числе объектов, включенных в программы комплексного развития систем коммунальной инфраструктуры, программы комплексного развития транспортной инфраструктуры, программы комплексного развития социальной инфраструктуры и необходимых для развития территории в границах элемента планировочной структуры;
Положение о размещении объектов капитального строительства, а также характеристики планируемого развития территории, характеристики развития систем транспортного обслуживания и инженерно-технического обеспечения, необходимых для развития территории;
Чертеж планировки территории, на котором отображены:
красные линии;
линии, обозначающие дороги, улицы, проезды, линии связи, объекты инженерной и транспортной инфраструктур;
границы зон планируемого размещения объектов социально-культурного и коммунально-бытового назначения, иных объектов капитального строительства;
границы существующих и планируемых элементов планировочной структуры;
положения об очередности планируемого развития территории.

II.Характеристика планируемого развития территории

1.Параметры планируемого развития территории
Площадь территории в границах проекта планировки 16,39 га.
Застройка ТСН СОТ «Геотранс» представлена садовыми домами не более 2 этажей.
По результатам сравнения проведенных инженерно-геодезических изысканий и официально предоставленных Управлением Федеральной службы государственной регистрации, кадастра и картографии по Ханты-Мансийскому автономному округу – Югре данных кадастровых планов территорий была выявлена геодезическая погрешность координат границ земельных участков, составляющая: Северное положение - Δх=-1,32 м; Восточное положение - Δу=+2,83 м.
2.Новая застройка сезонного проживания
Застройка сезонного проживания занимает основную застраиваемую площадь. Новое строительство осуществляется в соответствии с проектом планировки на основании градостроительных регламентов.

3.Объекты производственного, коммунального, общественно-делового и иного назначения необходимые для функционирования ТСН СОТ «Геотранс»

На проектируемой территории предлагается размещение следующих новых объектов:

№ п/п	Объект	Площадь застройки, кв.м	Количество этажей	Общая площадь здания, кв.м	Вместимость	Территория, га	Примечание
1.	Сторожка для размещения правления товарищества	79,8-57	1	79,8-57	-	-	
2.	Здания и сооружения для хранения средств пожаротушения	45,6	1	45,6	-	-	
3.	Площадка для мусоросборников	11,4	-	11,4	-	-	
4.	Площадка для стоянки автомобилей	102,6-45,6	-	102,6-45,6	-	-	
5.	Пожарный резервуар	30,0	-	30,0	25-59 куб.м	-	
6.	Магазин смешанной торговли	57-22,8	1	57-22,8	-	-	

Примечания:
1.Состав и площадь необходимых инженерных сооружений, размеры их земельных участков, охранная зона определяются по техническим условиям эксплуатирующих организаций.
2.Типы и размеры зданий и сооружений для хранения средств пожаротушения определяются по согласованию с органами Государственной противопожарной службы. Помещение для хранения переносной мотопомпы и противопожарного инвентаря должно иметь площадь не менее 10 кв.м и несгораемые стены.
3.Требуется разрешение, в порядке, предусмотренном статьей 39 Градостроительного кодекса Российской Федерации, на условно разрешенный вид использования земельного участка для размещения магазина смешанной торговли.
4.При размещении магазина, необходимо соблюдение обязательных требований Правил землепользования и застройки территории города Ханты-Мансийска, утвержденных решением Думы города Хан-

ты-Мансийска от 26.09.2008 №590:
максимальный процент застройки – 30;
минимальный процент озеленения – 20.
4.Мероприятия по сохранению историко-культурного наследия
Мероприятия по сохранению историко-культурного наследия отсутствуют в связи с тем, что на планируемой территории объекты историко-культурного наследия отсутствуют.

5.Развитие системы инженерно-технического обеспечения территории
5.1.Водоснабжение
Источник водоснабжения планируемой территории – Артезианская скважина первый водоносный горизонт.
5.2.Водоотведение
Все сточные воды от планируемой территории будут поступать на прилегающий рельеф, путем соответствующей организации вертикальной планировки территории.
Хозяйственно-бытовые стоки собираются в индивидуальные выгребы и септики.
5.3.Электроснабжение
Источник электроснабжения – городские электрические сети.
Уточнение проектных решений, трасс прокладки кабелей, количества и сечений кабелей и данных технико-экономических расчетов производится на стадии рабочего проектирования.
5.4.Теплоснабжение
Мероприятия по теплоснабжению не предусмотрены, в связи с сезонностью проживания.
5.5.Газоснабжение – не предусмотрено.
5.6.Телефонизация, ТВ, Интернет, связь – не предусмотрено.
5.7.Инженерная подготовка и защита территорий от опасных природно-техногенных процессов
Проектом предлагается проведение следующих мероприятий:
1.Организация поверхностного стока, включающая работы по преобразованию рельефа (вертикальная планировка).
2.Защита территории от подтопления четкой организацией поверхностного стока, устройством пластового, кольцевого, пристенного дренажей со сбросом на рельеф.
3.Защита оснований зданий, строений и сооружений от проявления криогенных свойств грунтов путем замены лессовых тонкодисперсных слоев, склонных к просадочности, морозному пучению на песчаный под основания зданий и сооружений.

6.Развитие улично-дорожной сети
Планировочное решение территории ТСН СОТ «Геотранс» должно обеспечивать проезд автотранспорта ко всем индивидуальным садовым участкам и объектам общего пользования.
На территории ТСН СОТ «Геотранс» ширина проездов в красных линиях принята:по границам садовых участков, поставленных на государственный кадастровый учет.
Территория ТСН СОТ «Геотранс» отделена от автодороги общего пользования санитарно-защитной зоной.

III.Характеристика планируемых к размещению объектов капитального строительства

№ п/п	Наименование показателя	Единица измерения	Значение	Примечание
1.	Территория			
	Общая площадь территории в границах проекта планировки	га	16,39	100%
	Общая площадь индивидуальных участков, в том числе:	га	14,14	87,93%
	Площадь земель общего пользования, в том числе:	га	2,24	12,07%
	площадь дорог	га	0,8439	5,13%
	Количество индивидуальных участков	общее количество	114	
2.	Население			
	Общая численность населения	человек	сезонная	
	Плотность населения	чел/га	сезонная	
3.	Застройка сезонного проживания			
	Садовые дома	общее количество	114	
4.	Объекты социального и культурно-бытового обслуживания			
	Сторожка с правлением товарищества	количество	1	
	Здания и строения для хранения средств пожаротушения	количество	1	
	Площадка для мусоросборников	количество	1	
	Площадка для стоянки автомобилей	количество	1	
5.	Коммуникации			
	Дороги	км	2,41	
	Ливневая канализация	км	2,5	

IV.Информация об ограничениях использования земельного участка,
в том числе, если земельный участок полностью или частично расположен в границах зон с особыми условиями использования территорий
зона запрета размещения объектов капитального строительства, отличающихся привлечением и массовым скоплением птиц;
зона санитарной охраны источников водоснабжения и водопроводов хозяйственно-питьевого назначения;
санитарно-защитная зона автодорог общего пользования.
Территории санитарно-защитных зон должны быть благоустроены и озеленены. Минимальная площадь озеленения санитарно-защитных зон составляет 60%.

АДМИНИСТРАЦИЯ ГОРОДА ХАНТЫ-МАНСЙСКА
Ханты-Мансийского автономного округа – Югры

ПОСТАНОВЛЕНИЕ

от 11.03.2019 №203

Об утверждении проекта межевания территории товарищества собственников недвижимости садово-огороднического товарищества «Геотранс»

го закона от 06.10.2003 №131-ФЗ «Об общих принципах организации местного самоуправления в Российской Федерации», руководствуясь статьей 71 Устава города Ханты-Мансийска:

1.Утвердить проект межевания территории товарищества собственников недвижимости садово-огороднического товарищества «Геотранс» согласно приложению к настоящему постановлению.

2.Опубликовать настоящее постановление в газете «Самарово – Ханты-Мансийск» в течение семи дней со дня его подписания и разместить на Официальном информационном портале органов местного самоуправления города Ханты-Мансийска в сети Интернет.

3.Контроль за выполнением настоящего постановления возложить на первого заместителя Главы города Ханты-Мансийска Дунаевскую Н.А.

В целях создания условий для устойчивого развития города Ханты-Мансийска, в соответствии со статьями 45, 46 Градостроительного кодекса Российской Федерации, статьей 16 Федерально-

Глава города
Ханты-Мансийска

М.П.Ряшин

Сведения об объектах культурного наследия
В границах проекта межевания территории ТЧН СОТ «Геотранс» объекты культурного наследия отсутствуют.

Сведения о земельных участках, образуемых путем перераспределения земельных участков, находящихся в частной собственности, и земель, государственная собственность на которые не разграничена										
Кадастровый квартал: 86:02:1001001					Категория земель: земли населенных пунктов					
Номер точ-ки	X	Y	Сегмент	Длина (м)	Кадастровый участок	номер	Местоположение (адрес)	Площадь, кв.м	Периметр, м	Вид разрешенного использования
Сведения о земельном участке, который планируется перераспределить										
1	962899.77	2677923.65			86:02:1001001:1250		Ханты-Мансийский автономный округ – Югра, г.Ханты-Мансийск, ТСН СОТ «Геотранс», участок №1	1 199	138.6	Для садоводства и огородничества
2	962893.56	2677955.46								
3	962857.51	2677953.23								
4	962864.19	2677914.65								
1	962860.35	2677902.32			86:02:1001001:1725		Ханты-Мансийский автономный округ – Югра, г.Ханты-Мансийск, ТСН СОТ «Геотранс», участок №8	1 200	139.5	Для садоводства и огородничества
2	962853.58	2677931.57								
3	962814.67	2677924.27								
4	962823.48	2677893.52								
1	962819.83	2677887.91			86:02:1001001:416		Ханты-Мансийский автономный округ – Югра, г.Ханты-Мансийск, ТСН СОТ «Геотранс», участок №15	1 059	130.3	Для садоводства и огородничества
2	962818.47	2677892.55								
3	962810.57	2677919.63								
4	962779.26	2677912.42								
5	962788.53	2677880.73								
1	962765.41	2677724.48			86:02:1001001:1082		Ханты-Мансийский автономный округ – Югра, г.Ханты-Мансийск, ТСН СОТ «Геотранс», участок №27	1 239	142.9	Для садоводства и огородничества
2	962798.04	2677765.18								
3	962759.33	2677754.35								
4	962759.29	2677754.33								
5	962763.36	2677736.45								
1	962711.91	2677962.81			86:02:1001001:44		Ханты-Мансийский автономный округ – Югра, г.Ханты-Мансийск, ТСН СОТ «Геотранс», участок №84	1 201	155.2	Для садоводства и огородничества
2	962707.89	2677980.14								
3	962684.16	2677986.30								
4	962683.47	2677980.41								
5	962658.02	2677987.34								
6	962666.32	2677954.12								
1	962674.05	2677900.12			86:02:1001001:1669		Ханты-Мансийский автономный округ – Югра, г.Ханты-Мансийск, ТСН СОТ «Геотранс», участок №89	1 175	137.3	Для садоводства и огородничества
2	962667.07	2677928.65								
3	962630.33	2677924.29								
4	962632.05	2677913.25								
5	962637.27	2677891.77								
1	962563.82	2677823.96			86:02:1001001:1317		Ханты-Мансийский автономный округ – Югра, г.Ханты-Мансийск, ТСН СОТ «Геотранс», участок №57	1 146	137.8	Для садоводства и огородничества
2	962557.90	2677850.93								
3	962517.47	2677841.43								
4	962525.01	2677813.85								
1	962544.50	2677696.25			86:02:1001001:793		Ханты-Мансийский автономный округ – Югра, г.Ханты-Мансийск, ТСН СОТ «Геотранс», участок №68	1 247	142.8	Для садоводства и огородничества
2	962537.97	2677725.50								
3	962498.19	2677716.52								
4	962501.82	2677699.83								
5	962504.85	2677686.13								
1	962501.82	2677699.83			86:02:1001001:113		Ханты-Мансийский автономный округ – Югра, г.Ханты-Мансийск, ТСН СОТ «Геотранс», участок №75а	614	115.5	Для садоводства и огородничества
2	962459.30	2677687.95								
3	962463.20	2677674.40								
4	962464.12	2677671.00								
Сведения о земельном участке, образованном путем перераспределения										
1	962899.77	2677923.65					Ханты-Мансийский автономный округ – Югра, г.Ханты-Мансийск, ТСН СОТ «Геотранс», участок №1	1 308	144.4	Для садоводства и огородничества
2	962893.56	2677955.46								
3	962857.51	2677953.23								
4	962857.51	2677953.23								
5	962864.19	2677914.65								
1	962860.35	2677902.32					Ханты-Мансийский автономный округ – Югра, г.Ханты-Мансийск, ТСН СОТ «Геотранс», участок №8	1 358	148.5	Для садоводства и огородничества
2	962853.58	2677931.57								
3	962814.67	2677924.27								
4	962812.00	2677923.77								
5	962812.45	2677921.75								
6	962810.57	2677919.63								
7	962818.47	2677892.55								
8	962823.48	2677893.52								
1	962819.83	2677887.91					Ханты-Мансийский автономный округ – Югра, г.Ханты-Мансийск, ТСН СОТ «Геотранс», участок №15	1 251	141.8	Для садоводства и огородничества
2	962818.47	2677892.55								
3	962810.57	2677919.63								
4	962779.26	2677912.42								
5	962773.19	2677910.81								
6	962783.26	2677879.51								
7	962788.53	2677880.73								
1	962808.13962765.41	2677736.15					Ханты-Мансийский автономный округ – Югра, г.Ханты-Мансийск, ТСН СОТ «Геотранс», участок №27	1 334	149.2	Для садоводства и огородничества
2	962798.04	2677766.11								
3	962759.33	2677765.18								
4	962759.29	2677754.35								
5	962763.36	2677754.33								
6	962765.41	2677736.45								
7	962805.48	2677724.48								
8		2677735.46								
1	962711.91	2677962.81					Ханты-Мансийский автономный округ – Югра, г.Ханты-Мансийск, ТСН СОТ «Геотранс», участок №84	1 278	149.1	Для садоводства и огородничества
2	962707.89	2677980.14								
3	962684.16	2677986.30								
4	962658.02	2677987.34								
5	962666.32	2677954.12								
1	962675.99	2677891.04					Ханты-Мансийский автономный округ – Югра, г.Ханты-Мансийск, ТСН СОТ «Геотранс», участок №89	1 500	157.7	Для садоводства и огородничества
2	962674.05	2677900.12								
3	962667.07	2677928.65								
4	962630.33	2677924.29								
5	962632.05	2677913.25								
6	962637.27	2677891.77								
7	962639.83	2677880.84								
1	962563.82	2677823.96					Ханты-Мансийский автономный округ – Югра, г.Ханты-Мансийск, ТСН СОТ «Геотранс», участок №57	1 390	149.2	Для садоводства и огородничества
2	962557.90	2677850.93								
3	962556.38	2677856.29								
4	962516.13	2677847.46								
5	962517.47	2677841.43								
6	962525.01	2677813.85								
1	962545.12962544.50	2677693.70					Ханты-Мансийский автономный округ – Югра, г.Ханты-Мансийск, ТСН СОТ «Геотранс», участок №68	1 358	148.3	Для садоводства и огородничества
2	962537.97	2677696.25								
3	962498.19	2677725.50								
4	962501.82	2677716.52								
5	962504.85	2677699.83								
6	962505.44	2677686.13								
7		2677683.41								
1	962505.44	2677683.41					Ханты-Мансийский автономный округ – Югра, г.Ханты-Мансийск, ТСН СОТ «Геотранс», участок №75а	750	121.7	Для садоводства и огородничества
2	962504.85	2677686.13								
3	962501.82	2677699.83								
4	962459.30	2677687.95								
5	962463.20	2677674.40								
6	962464.12	2677671.00								
7	962505.12	2677683.32								
Сведения о земельных участках, поставленных на государственный кадастровый учет										
Кадастровый квартал: 86:02:1001001					Категория земель: земли населенных пунктов					
Номер точ-ки	X	Y	Сегмент	Длина (м)	Кадастровый участок	номер	Местоположение (адрес)	Площадь, кв.м	Периметр, м	Вид разрешенного использования

1	962909.52	2677889.54			86:02:1001001:1230	Ханты-Мансийский автономный округ – Югра, г.Ханты-Мансийск, ТЧН СОТ «Геотранс», участок №2	1 376	148.9	Для садоводства и огоро- дничества
2	962907.99	2677895.59							
3	962906.01	2677907.54							
4	962902.06	2677924.42							
5	962899.77	2677923.65							
6	962864.19	2677914.65							
7	962871.08	2677880.70							
1	962922.39	2677829.94			86:02:1001001:244	Ханты-Мансийский автономный округ – Югра, г.Ханты-Мансийск, ТЧН СОТ «Геотранс», участок №4	1 194	139.4	Для садоводства и огоро- дничества
2	962915.67	2677858.87							
3	962877.61	2677850.44							
4	962883.92	2677820.08							
1	962936.58	2677771.45			86:02:1001001:997	Ханты-Мансийский автономный округ – Югра, г.Ханты-Мансийск, ТЧН СОТ «Геотранс», участок №6	1 201	140.2	Для садоводства и огоро- дничества
2	962932.80	2677786.65							
3	962929.38	2677800.15							
4	962915.08	2677796.00							
5	962901.13	2677792.25							
6	962891.03	2677789.45							
7	962893.78	2677774.95							
8	962896.73	2677760.50							
9	962907.83	2677763.30							
10	962921.48	2677767.20							
11	962936.02	2677771.30							
1	962943.66	2677740.03			86:02:1001001:1233	Ханты-Мансийский автономный округ – Югра, г.Ханты-Мансийск, ТЧН СОТ «Геотранс», участок №7	1 314	146.5	Для садоводства и огоро- дничества
2	962936.02	2677771.30							
3	962921.48	2677767.20							
4	962907.83	2677763.30							
5	962896.73	2677760.50							
6	962903.02	2677729.51							
1	962897.62	2677726.97			86:02:1001001:348	Ханты-Мансийский автономный округ – Югра, г.Ханты-Мансийск, ТЧН СОТ «Геотранс», участок №14	1 196	139	Для садоводства и огоро- дничества
2	962892.21	2677759.28							
3	962854.73	2677748.90							
4	962861.93	2677718.96							
1	962860.88	2677720.50			86:02:1001001:1725	Ханты-Мансийский автономный округ – Югра, г.Ханты-Мансийск, ТЧН СОТ «Геотранс», участок №21	1 186	143.1	Для садоводства и огоро- дничества
2	962854.36	2677748.86							
3	962831.96	2677742.00							
4	962814.30	2677737.82							
5	962822.40	2677709.22							
1	962854.36	2677748.86			86:02:1001001:908	Ханты-Мансийский автономный округ – Югра, г.Ханты-Мансийск, ТЧН СОТ «Геотранс», участок №20	1 256	143.6	Для садоводства и огоро- дничества
2	962849.66	2677768.36							
3	962847.16	2677778.12							
4	962821.56	2677771.10							
5	962807.10	2677767.40							
6	962809.66	2677756.04							
7	962814.30	2677737.82							
8	962831.96	2677742.80							
1	962847.16	2677778.12			86:02:1001001:1111	Ханты-Мансийский автономный округ – Югра, г.Ханты-Мансийск, ТЧН СОТ «Геотранс», участок №19	1 358	148	Для садоводства и огоро- дничества
2	962843.00	2677796.12							
3	962839.52	2677809.96							
4	962815.10	2677803.34							
5	962799.56	2677798.86							
6	962807.10	2677767.40							
7	962821.56	2677771.10							
1	962812.42	2677921.76			86:02:1001001:1226	Ханты-Мансийский автономный округ – Югра, г.Ханты-Мансийск, ТЧН СОТ «Геотранс», участок №96	1 315	144.4	Для садоводства и огоро- дничества
2	962809.48	2677935.04							
3	962805.12	2677951.10							
4	962789.86	2677947.76							
5	962764.40	2677940.22							
6	962768.12	2677926.56							
7	962773.16	2677910.82							
8	962779.24	2677912.42							
9	962810.54	2677919.64							
1	962769.06	2677883.22			86:02:1001001:1195	Ханты-Мансийский автономный округ – Югра, г.Ханты-Мансийск, ТЧН СОТ «Геотранс», участок №22	1 404	149.8	Для садоводства и огоро- дничества
2	962765.06	2677908.16							
3	962762.54	2677919.62							
4	962724.32	2677908.58							
5	962731.20	2677874.98							
1	962784.42	2677827.54			86:02:1001001:1177	Ханты-Мансийский автономный округ – Югра, г.Ханты-Мансийск, ТЧН СОТ «Геотранс», участок №24	1 201	140.5	Для садоводства и огоро- дничества
2	962777.46	2677855.80							
3	962737.80	2677845.46							
4	962744.94	2677816.78							
1	962801.38	2677766.12			86:02:1001001:1213	Ханты-Мансийский автономный округ – Югра, г.Ханты-Мансийск, ТЧН СОТ «Геотранс», участок №26	1432	152.2	Для садоводства и огоро- дничества
2	962792.94	2677798.12							
3	962767.26	2677791.06							
4	962752.08	2677786.50							
5	962756.14	2677769.62							
6	962759.30	2677754.36							
7	962771.30	2677757.60							
8	962782.50	2677760.54							
9	962790.76	2677763.00							
10	962798.02	2677765.18							
1	962814.96	2677707.26			86:02:1001001:909	Ханты-Мансийский автономный округ – Югра, г.Ханты-Мансийск, ТЧН СОТ «Геотранс», участок №28	1 306	147.4	Для садоводства и огоро- дничества
2	962810.24	2677727.28							
3	962809.00	2677733.16							
4	962808.10	2677736.16							
5	962805.46	2677735.46							
6	962802.30	2677734.66							
7	962788.90	2677730.80							
8	962779.00	2677728.10							
9	962765.38	2677724.48							
10	962772.62	2677695.78							
1	962765.38	2677724.48			86:02:1001001:342	Ханты-Мансийский автономный округ – Югра, г.Ханты-Мансийск, ТЧН СОТ «Геотранс», участок №34	1 371	150.2	Для садоводства и огоро- дничества
2	962763.34	2677736.46							
3	962759.26	2677754.34							
4	962715.88	2677743.10							
5	962719.80	2677725.90							
6	962721.98	2677716.86							
7	962722.94	2677712.98							
8	962740.90	2677717.80							
1	962759.30	2677754.36			86:02:1001001:1284	Ханты-Мансийский автономный округ – Югра, г.Ханты-Мансийск, ТЧН СОТ «Геотранс», участок №33	1 475	155.3	Для садоводства и огоро- дничества
2	962756.14	2677769.62							
3	962752.08	2677786.50							
4	962722.70	2677778.46							
5	962708.34	2677774.28							
6	962715.88	2677743.10							
1	962752.08	2677786.50			86:02:1001001:1252	Ханты-Мансийский автономный округ – Югра, г.Ханты-Мансийск, ТЧН СОТ «Геотранс», участок №32	1 409	152.8	Для садоводства и огоро- дничества
2	962744.94	2677816.78							
3	962704.74	2677806.22							
4	962701.94	2677805.44							
5	962708.34	2677774.28							
6	962722.70	2677778.46							
1	962744.94	2677816.78			86:02:1001001:88	Ханты-Мансийский автономный округ – Югра, г.Ханты-Мансийск, ТЧН СОТ «Геотранс», участок №31	1 202	141.1	Для садоводства и огоро- дничества
2	962737.80	2677845.46							
3	962697.74	2677833.46							
4	962704.74	2677806.22							

1 2 3 4 5 6 7 8	962731.20 962724.32 962705.56 962681.86 962685.36 962690.20 962704.36 962719.36	2677874.98 2677908.58 2677902.54 2677896.22 2677883.04 2677865.96 2677869.60 2677872.76			86:02:1001001:1025	Ханты-Мансийский автономный округ – Югра, г.Ханты-Мансийск, ТСН СОТ «Геотранс», участок №29	1 391	151.9	Для садоводства и огоро- дничества
1 2 3 4	962716.78 962711.88 962666.30 962672.14	2677937.16 2677962.82 2677954.12 2677928.64			86:02:1001001:1148	Ханты-Мансийский автономный округ – Югра, г.Ханты-Мансийск, ТСН СОТ «Геотранс», участок №85	1 200	144.1	Для садоводства и огоро- дничества
1 2 3 4	962667.04 962660.72 962625.60 962630.30	2677928.66 2677956.46 2677952.32 2677924.30			86:02:1001001:759	Ханты-Мансийский автономный округ – Югра, г.Ханты-Мансийск, ТСН СОТ «Геотранс», участок №88	1 026	129.3	Для садоводства и огоро- дничества
1 2 3 4 5 6 7	962689.72 962687.04 962682.44 962667.90 962644.62 962654.72 962674.38	2677829.94 2677844.22 2677860.80 2677857.78 2677850.92 2677821.08 2677826.74			86:02:1001001:351	Ханты-Мансийский автономный округ – Югра, г.Ханты-Мансийск, ТСН СОТ «Геотранс», участок №37	1 200	138.5	Для садоводства и огоро- дничества
1 2 3 4 5 6 7 8 9 10 11 12 13 14	962709.76 962708.80 962706.56 962704.16 962702.30 962687.00 962677.36 962668.30 962669.66 962671.56 962674.40 962683.40 962692.80 962701.46	2677740.86 2677745.36 2677755.54 2677766.00 2677772.70 2677767.54 2677764.76 2677761.96 2677755.70 2677745.26 2677731.36 2677733.50 2677736.20 2677738.36			86:02:1001001:381	Ханты-Мансийский автономный округ – Югра, г.Ханты-Мансийск, ТСН СОТ «Геотранс», участок №40	1 158	136.2	Для садоводства и огоро- дничества
1 2 3 4 5	962686.64 962682.14 962680.52 962645.02 962652.82	2677671.00 2677691.42 2677701.22 2677691.66 2677661.84			86:02:1001001:1544	Ханты-Мансийский автономный округ – Югра, г.Ханты-Мансийск, ТСН СОТ «Геотранс», участок №49	1 100	133.5	Для садоводства и огоро- дничества
1 2 3 4	962680.52 962673.82 962637.20 962645.02	2677701.22 2677731.50 2677721.30 2677691.66			86:02:1001001:6	Ханты-Мансийский автономный округ – Югра, г.Ханты-Мансийск, ТСН СОТ «Геотранс», участок №48	1 152	136.44	Для садоводства и огоро- дничества
1 2 3 4 5 6 7 8 9 10 11 12 13 14	962668.00 962667.66 962665.56 962663.36 962662.96 962649.26 962638.36 962626.56 962622.10 962624.20 962627.46 962629.80 962642.36 962655.60	2677762.04 2677765.60 2677777.20 2677786.66 2677791.00 2677786.80 2677783.70 2677780.06 2677778.86 2677771.30 2677758.16 2677750.50 2677754.26 2677758.50			86:02:1001001:674	Ханты-Мансийский автономный округ – Югра, г.Ханты-Мансийск, ТСН СОТ «Геотранс», участок №46	1 207	141.4	Для садоводства и огоро- дничества
1 2 3 4 5 6 7 8 9 10 11	962662.96 962662.56 962661.62 962654.20 962654.72 962637.22 962615.58 962622.10 962626.56 962638.36 962649.26	2677791.00 2677791.04 2677795.38 2677820.82 2677821.08 2677814.96 2677808.58 2677778.86 2677780.06 2677783.70 2677786.80			86:02:1001001:1232	Ханты-Мансийский автономный округ – Югра, г.Ханты-Мансийск, ТСН СОТ «Геотранс», участок №45	1 270	146.1	Для садоводства и огоро- дничества
1 2 3 4 5 6 7 8 9	962637.24 962634.56 962632.06 962630.30 962588.96 962591.50 962597.56 962604.54 962610.46	2677891.78 2677903.26 2677913.22 2677924.30 2677916.00 2677905.86 2677884.30 2677883.48 2677884.40			86:02:1001001:931	Ханты-Мансийский автономный округ – Югра, г.Ханты-Мансийск, ТСН СОТ «Геотранс», участок №91	1 408	149.1	Для садоводства и огоро- дничества
1 2 3 4 5 6 7 8	962593.60 962586.14 962582.80 962571.16 962564.56 962548.76 962552.80 962556.12	2677866.56 2677896.36 2677895.70 2677893.36 2677891.86 2677888.30 2677871.86 2677857.50			86:02:1001001:255	Ханты-Мансийский автономный округ – Югра, г.Ханты-Мансийск, ТСН СОТ «Геотранс», участок №93	1 200	139.2	Для садоводства и огоро- дничества
1 2 3 4 5 6 7 8 9 10 11 12 13	962616.20 962615.80 962612.96 962610.92 962609.30 962588.46 962570.70 962573.80 962574.80 962576.56 962577.80 962590.86 962603.56	2677776.66 2677778.94 2677788.54 2677799.60 2677805.00 2677799.00 2677794.70 2677782.76 2677778.66 2677771.50 2677767.20 2677770.70 2677773.86			86:02:1001001:767	Ханты-Мансийский автономный округ – Югра, г.Ханты-Мансийск, ТСН СОТ «Геотранс», участок №52	1 129	137.1	Для садоводства и огоро- дничества
1 2 3 4 5 6 7 8 9 10 11	962623.70 962622.50 962620.30 962616.20 962603.56 962590.86 962577.80 962581.26 962584.60 962594.76 962611.76	2677747.90 2677752.86 2677761.60 2677776.66 2677773.86 2677770.70 2677767.20 2677751.92 2677737.76 2677740.40 2677744.54			86:02:1001001:312	Ханты-Мансийский автономный округ – Югра, г.Ханты-Мансийск, ТСН СОТ «Геотранс», участок №53	1 213	139.9	Для садоводства и огоро- дничества

1	962646.96	2677660.82			86:02:1001001:337	Ханты-Мансийский автономный округ – Югра, г.Ханты-Мансийск, ТСН СОТ «Геотранс», участок №56	1 284	145.3	Для садоводства и огоро- дничества
2	962642.96	2677676.12							
3	962639.36	2677689.84							
4	962622.12	2677685.46							
5	962607.92	2677681.30							
6	962598.28	2677678.50							
7	962600.94	2677670.08							
8	962603.10	2677658.84							
9	962605.98	2677649.40							
10	962615.56	2677652.14							
11	962638.90	2677658.68							
1	962598.80	2677678.66			86:02:1001001:825	Ханты-Мансийский автономный округ – Югра, г.Ханты-Мансийск, ТСН СОТ «Геотранс», участок №62	1 263	143.5	Для садоводства и огоро- дничества
2	962591.22	2677708.76							
3	962566.60	2677702.10							
4	962552.22	2677698.04							
5	962558.76	2677668.10							
1	962591.22	2677708.76			86:02:1001001:303	Ханты-Мансийский автономный округ – Югра, г.Ханты-Мансийск, ТСН СОТ «Геотранс», участок №61	1 210	140.8	Для садоводства и огоро- дничества
2	962588.82	2677719.50							
3	962584.52	2677737.54							
4	962571.86	2677734.34							
5	962545.36	2677727.62							
6	962548.22	2677715.20							
7	962550.04	2677707.22							
8	962552.22	2677698.04							
9	962566.60	2677702.10							
1	962584.60	2677737.76			86:02:1001001:872	Ханты-Мансийский автономный округ – Югра, г.Ханты-Мансийск, ТСН СОТ «Геотранс», участок №60	1 241	141.8	Для садоводства и огоро- дничества
2	962581.26	2677751.92							
3	962577.80	2677767.20							
4	962561.06	2677763.16							
5	962538.06	2677756.54							
6	962541.10	2677743.60							
7	962544.20	2677731.90							
8	962545.36	2677727.62							
9	962571.86	2677734.34							
10	962584.52	2677737.54							
1	962577.80	2677767.20			86:02:1001001:735	Ханты-Мансийский автономный округ – Югра, г.Ханты-Мансийск, ТСН СОТ «Геотранс», участок №59	1 164	139	Для садоводства и огоро- дничества
2	962576.56	2677771.50							
3	962574.80	2677778.66							
4	962573.80	2677782.76							
5	962570.70	2677794.70							
6	962532.46	2677784.54							
7	962531.32	2677784.24							
8	962534.66	2677767.86							
9	962538.06	2677756.54							
10	962561.06	2677763.16							
1	962570.70	2677794.70			86:02:1001001:89	Ханты-Мансийский автономный округ – Югра, г.Ханты-Мансийск, ТСН СОТ «Геотранс», участок №58	1 201	140	Для садоводства и огоро- дничества
2	962563.80	2677823.96							
3	962524.98	2677813.86							
4	962532.46	2677784.54							
1	962556.36	2677856.30			86:02:1001001:944	Ханты-Мансийский автономный округ – Югра, г.Ханты-Мансийск, ТСН СОТ «Геотранс», участок №94	1 350	148	Для садоводства и огоро- дничества
2	962556.12	2677857.50							
3	962552.80	2677871.86							
4	962548.76	2677888.30							
5	962537.96	2677885.76							
6	962511.56	2677879.66							
7	962508.50	2677879.16							
8	962512.80	2677860.50							
9	962516.10	2677847.46							
10	962533.16	2677851.20							
11	962554.46	2677855.96							
1	962545.84	2677898.96			86:02:1001001:336	Ханты-Мансийский автономный округ – Югра, г.Ханты-Мансийск, ТСН СОТ «Геотранс», участок №98	1 225	142.3	Для садоводства и огоро- дничества
2	962540.60	2677920.78							
3	962539.28	2677928.82							
4	962533.56	2677927.64							
5	962520.24	2677924.62							
6	962501.88	2677919.94							
7	962500.70	2677913.05							
8	962502.14	2677905.46							
9	962506.38	2677888.72							
10	962517.82	2677891.80							
11	962535.58	2677899.04							
1	962510.00	2677845.36			86:02:1001001:913	Ханты-Мансийский автономный округ – Югра, г.Ханты-Мансийск, ТСН СОТ «Геотранс», участок №95	1 410	151.5	Для садоводства и огоро- дничества
2	962506.20	2677861.00							
3	962501.06	2677877.96							
4	962500.68	2677879.92							
5	962461.14	2677869.00							
6	962463.12	2677862.46							
7	962466.50	2677848.96							
8	962469.70	2677836.70							
9	962488.30	2677841.32							
10	962502.02	2677844.00							
1	962523.22	2677786.80			86:02:1001001:2363	Ханты-Мансийский автономный округ – Югра, г.Ханты-Мансийск, ТСН СОТ «Геотранс», участок №65	1 207	141.9	Для садоводства и огоро- дничества
2	962516.24	2677815.54							
3	962489.80	2677811.00							
4	962475.88	2677808.94							
5	962482.66	2677779.50							
6	962494.40	2677782.28							
1	962537.94	2677725.50			86:02:1001001:939	Ханты-Мансийский автономный округ – Югра, г.Ханты-Мансийск, ТСН СОТ «Геотранс», участок №67	1 257	142.8	Для садоводства и огоро- дничества
2	962536.16	2677733.26							
3	962532.30	2677752.10							
4	962530.90	2677755.70							
5	962491.74	2677746.68							
6	962498.16	2677716.52							
7	962519.72	2677721.46							
1	962518.60	2677626.88			86:02:1001001:1288	Ханты-Мансийский автономный округ – Югра, г.Ханты-Мансийск, ТСН СОТ «Геотранс», участок №77	1 201	139.3	Для садоводства и огоро- дничества
2	962511.90	2677655.16							
3	962494.36	2677650.50							
4	962471.34	2677644.26							
5	962474.24	2677632.10							
6	962479.30	2677617.80							
7	962483.42	2677617.46							
8	962500.74	2677622.16							
1	962466.08	2677633.80			86:02:1001001:1209	Ханты-Мансийский автономный округ – Югра, г.Ханты-Мансийск, ТСН СОТ «Геотранс», участок №81а	1 200	146.5	Для садоводства и огоро- дничества
2	962455.18	2677672.36							
3	962443.80	2677668.50							
4	962427.70	2677663.14							
5	962414.94	2677658.88							
6	962450.30	2677627.78							
1	962455.18	2677672.36			86:02:1001001:1321	Ханты-Мансийский автономный округ – Югра, г.Ханты-Мансийск, ТСН СОТ «Геотранс», участок №81	1 200	139.1	Для садоводства и огоро- дничества
2	962445.78	2677705.90							
3	962443.74	2677705.84							
4	962429.80	2677702.36							
5	962420.30	2677700.30							
6	962410.16	2677697.54							
7	962427.70	2677663.14							
8	962443.80	2677668.50							

1	962434.98	2677735.74			86:02:1001001:294	Ханты-Мансийский автономный округ – Югра, г.Ханты-Мансийск, ТСН СОТ «Геотранс», участок №79	1 200	143	Для садоводства и огородничества
2	962428.02	2677761.60							
3	962395.94	2677753.88							
4	962385.64	2677750.98							
5	962393.12	2677723.20							
6	962416.00	2677731.00							
1	962428.48	2677762.16			86:02:1001001:1121	Ханты-Мансийский автономный округ – Югра, г.Ханты-Мансийск, ТСН СОТ «Геотранс», участок №78	1 495	155.8	Для садоводства и огородничества
2	962423.48	2677778.90							
3	962418.84	2677795.44							
4	962378.98	2677786.38							
5	962385.64	2677750.98							
6	962395.94	2677753.88							
1	962476.27	2677807.34			86:02:1001001:2351	Ханты-Мансийский автономный округ – Югра, г.Ханты-Мансийск, ТСН СОТ «Геотранс», участок №71	1 335	150	Для садоводства и огородничества
2	962475.91	2677808.93							
3	962469.73	2677836.70							
4	962424.96	2677824.37							
5	962432.71	2677796.79							
1	962482.34	2677780.93			86:02:1001001:1967	Ханты-Мансийский автономный округ – Югра, г.Ханты-Мансийск, ТСН СОТ «Геотранс», участок №72	1 200	142.7	Для садоводства и огородничества
2	962476.27	2677807.34							
3	962432.71	2677796.79							
4	962440.05	2677770.55							
1	962498.19	2677716.52			86:02:1001001:917	Ханты-Мансийский автономный округ – Югра, г.Ханты-Мансийск, ТСН СОТ «Геотранс», участок №74	1 415	152.2	Для садоводства и огородничества
2	962491.76	2677746.67							
3	962491.25	2677747.47							
4	962448.98	2677738.60							
5	962451.13	2677719.60							
6	962453.76	2677707.12							
1	962501.82	2677699.83			86:02:1001001:114	Ханты-Мансийский автономный округ – Югра, г.Ханты-Мансийск, ТСН СОТ «Геотранс», участок №75	827	126.5	Для садоводства и огородничества
2	962498.19	2677716.52							
3	962453.76	2677707.12							
4	962459.30	2677687.95							
1	962469.73	2677836.70			86:02:1001001:1311	Ханты-Мансийский автономный округ – Югра, г.Ханты-Мансийск, ТСН СОТ «Геотранс», участок №97	1 307	148.3	Для садоводства и огородничества
2	962466.53	2677848.95							
3	962463.14	2677862.47							
4	962438.63	2677857.65							
5	962417.41	2677851.55							
6	962423.69	2677828.71							
7	962424.96	2677824.37							
8	962434.29	2677827.13							
9	962452.34	2677831.56							
Сведения о земельных участках, образованных путем раздела земельного участка с сохранением исходного в измененных границах									
Кадастровый квартал: 86:02:1001001					Категория земель: земли населенных пунктов				
Номер точки	X	Y	Сегмент	Длина (м)	Кадастровый номер участка	Местоположение (адрес)	Площадь, кв.м	Периметр, м	Вид разрешенного использования
Сведения об исходном земельном участке									
					86:12:0000000:6158	Ханты-Мансийский автономный округ – Югра, г.Ханты-Мансийск, ТСН СОТ «Геотранс»	250 000		Для садоводства и огородничества
Сведения об образуемых земельных участках									
1	962867.15	2677870.02			86:02:1001001:3У1	Ханты-Мансийский автономный округ – Югра, г.Ханты-Мансийск, ТСН СОТ «Геотранс», участок №9	1 200	138.8	Для садоводства и огородничества
2	962860.35	2677902.32							
3	962823.48	2677893.52							
4	962832.04	2677862.59							
1	962873.76	2677843.98			86:02:1001001:3У2	Ханты-Мансийский автономный округ – Югра, г.Ханты-Мансийск, ТСН СОТ «Геотранс», участок №10	891	127.4	Для садоводства и огородничества
2	962871.89	2677852.56							
3	962870.25	2677852.18							
4	962866.33	2677869.84							
5	962832.04	2677862.59							
6	962832.58	2677860.42							
7	962835.07	2677861.03							
8	962839.84	2677845.15							
9	962841.63	2677835.99							
1	962832.58	2677860.42			86:02:1001001:3У3	Ханты-Мансийский автономный округ – Югра, г.Ханты-Мансийск, ТСН СОТ «Геотранс», участок №16	1 284	153.8	Для садоводства и огородничества
2	962832.04	2677862.59							
3	962823.48	2677893.52							
4	962818.47	2677892.55							
5	962819.83	2677887.91							
6	962788.53	2677880.73							
7	962783.26	2677879.51							
8	962792.62	2677850.45							
1	962879.47	2677817.77			86:02:1001001:3У4	Ханты-Мансийский автономный округ – Югра, г.Ханты-Мансийск, ТСН СОТ «Геотранс», участок №11	901	120.8	Для садоводства и огородничества
2	962873.76	2677843.98							
3	962841.63	2677835.99							
4	962846.85	2677809.30							
1	962885.72	2677789.07			86:02:1001001:3У5	Ханты-Мансийский автономный округ – Югра, г.Ханты-Мансийск, ТСН СОТ «Геотранс», участок №12	1 201	140.4	Для садоводства и огородничества
2	962879.47	2677817.77							
3	962846.85	2677809.30							
4	962840.14	2677807.56							
5	962843.03	2677796.12							
6	962847.18	2677778.11							
1	962892.21	2677759.28			86:02:1001001:3У6	Ханты-Мансийский автономный округ – Югра, г.Ханты-Мансийск, ТСН СОТ «Геотранс», участок №13	1 201	140	Для садоводства и огородничества
2	962885.72	2677789.07							
3	962847.18	2677778.11							
4	962854.38	2677748.85							
5	962854.73	2677748.90							
1	962915.67	2677858.87			86:02:1001001:3У7	Ханты-Мансийский автономный округ – Югра, г.Ханты-Мансийск, ТСН СОТ «Геотранс», участок №3	1 218	140.6	Для садоводства и огородничества
2	962909.52	2677889.54							
3	962871.08	2677880.70							
4	962877.61	2677850.44							
1	962929.38	2677800.15			86:02:1001001:3У8	Ханты-Мансийский автономный округ – Югра, г.Ханты-Мансийск, ТСН СОТ «Геотранс», участок №5	1 235	141.5	Для садоводства и огородничества
2	962922.39	2677829.94							
3	962883.92	2677820.08							
4	962891.03	2677789.45							
1	962846.85	2677809.30			86:02:1001001:3У9	Ханты-Мансийский автономный округ – Югра, г.Ханты-Мансийск, ТСН СОТ «Геотранс», участок №18	1 200	150.3	Для садоводства и огородничества
2	962841.63	2677835.99							
3	962796.21	2677823.84							
4	962799.59	2677798.86							
5	962839.50	2677809.95							
6	962840.14	2677807.56							
1	962841.63	2677835.99			86:02:1001001:3У10	Ханты-Мансийский автономный округ – Югра, г.Ханты-Мансийск, ТСН СОТ «Геотранс», участок №17	1 201	143.6	Для садоводства и огородничества
2	962839.84	2677845.15							
3	962835.07	2677861.03							
4	962832.58	2677860.42							
5	962792.62	2677850.45							
6	962796.21	2677823.84							
1	962805.15	2677951.09			86:02:1001001:3У11	Ханты-Мансийский автономный округ – Югра, г.Ханты-Мансийск, ТСН СОТ «Геотранс», участок №101	1 023	136.9	Для садоводства и огородничества
2	962803.24	2677965.94							
3	962757.46	2677972.94							
4	962764.42	2677940.21							
5	962789.88	2677947.76							

1	962777.47	2677855.80			86:02:1001001:3У12	Ханты-Мансийский автономный округ – Югра, г.Ханты-Мансийск, ТЧН СОТ «Геотранс», участок №23	1 317	148.6	Для садоводства и ого-родничества
2	962769.08	2677883.21							
3	962731.22	2677874.98							
4	962726.08	2677874.01							
5	962733.80	2677844.24							
6	962737.83	2677845.45							
1	962792.96	2677798.12			86:02:1001001:3У13	Ханты-Мансийский автономный округ – Югра, г.Ханты-Мансийск, ТЧН СОТ «Геотранс», участок №25	1 281	145.1	Для садоводства и ого-родничества
2	962784.44	2677827.55							
3	962744.97	2677816.77							
4	962752.10	2677786.51							
5	962767.28	2677791.06							
1	962733.80	2677844.24			86:02:1001001:3У14	Ханты-Мансийский автономный округ – Югра, г.Ханты-Мансийск, ТЧН СОТ «Геотранс», участок №30	1 200	138.4	Для садоводства и ого-родничества
2	962726.08	2677874.01							
3	962719.38	2677872.75							
4	962704.38	2677869.60							
5	962690.23	2677865.95							
6	962697.77	2677833.47							
1	962772.64	2677695.78			86:02:1001001:3У15	Ханты-Мансийский автономный округ – Югра, г.Ханты-Мансийск, ТЧН СОТ «Геотранс», участок №35	1 319	146.6	Для садоводства и ого-родничества
2	962765.41	2677724.48							
3	962740.92	2677717.79							
4	962722.96	2677712.98							
5	962728.88	2677687.59							
6	962732.01	2677684.07							
1	962716.87	2677906.18			86:02:1001001:3У16	Ханты-Мансийский автономный округ – Югра, г.Ханты-Мансийск, ТЧН СОТ «Геотранс», участок №86	1 200	138.6	Для садоводства и ого-родничества
2	962709.40	2677935.75							
3	962672.17	2677928.64							
4	962681.88	2677896.21							
5	962705.55	2677902.55							
1	962682.46	2677860.79			86:02:1001001:3У17	Ханты-Мансийский автономный округ – Югра, г.Ханты-Мансийск, ТЧН СОТ «Геотранс», участок №36	1 200	140.7	Для садоводства и ого-родничества
2	962675.99	2677891.04							
3	962639.83	2677880.84							
4	962636.94	2677880.03							
5	962644.64	2677850.91							
6	962667.92	2677857.78							
1	962695.96	2677801.68			86:02:1001001:3У18	Ханты-Мансийский автономный округ – Югра, г.Ханты-Мансийск, ТЧН СОТ «Геотранс», участок №38	1 084	131.6	Для садоводства и ого-родничества
2	962689.74	2677829.94							
3	962674.40	2677826.74							
4	962654.74	2677821.08							
5	962654.23	2677820.82							
6	962661.64	2677795.37							
7	962662.58	2677791.04							
8	962662.98	2677791.00							
1	962702.33	2677772.70			86:02:1001001:3У19	Ханты-Мансийский автономный округ – Югра, г.Ханты-Мансийск, ТЧН СОТ «Геотранс», участок №39	1 041	129.7	Для садоводства и ого-родничества
2	962695.96	2677801.68							
3	962662.98	2677791.00							
4	962663.38	2677786.65							
5	962665.58	2677777.20							
6	962667.68	2677765.60							
7	962668.03	2677762.05							
8	962668.33	2677761.95							
9	962677.53	2677764.80							
10	962687.03	2677767.55							
1	962716.95	2677710.44			86:02:1001001:3У20	Ханты-Мансийский автономный округ – Югра, г.Ханты-Мансийск, ТЧН СОТ «Геотранс», участок №41	1 151	137	Для садоводства и ого-родничества
2	962709.78	2677740.85							
3	962701.48	2677738.35							
4	962692.83	2677736.20							
5	962683.43	2677733.50							
6	962674.43	2677731.35							
7	962673.85	2677731.51							
8	962680.55	2677701.22							
1	962723.05	2677684.59			86:02:1001001:3У21	Ханты-Мансийский автономный округ – Югра, г.Ханты-Мансийск, ТЧН СОТ «Геотранс», участок №42	1 150	135.1	Для садоводства и ого-родничества
2	962716.95	2677710.44							
3	962680.55	2677701.22							
4	962682.17	2677691.42							
5	962686.66	2677670.99							
6	962721.48	2677681.03							
1	962660.75	2677956.45			86:02:1001001:3У22	Ханты-Мансийский автономный округ – Югра, г.Ханты-Мансийск, ТЧН СОТ «Геотранс», участок №87	1 200	143	Для садоводства и ого-родничества
2	962647.51	2677988.83							
3	962617.19	2677993.43							
4	962620.03	2677979.56							
5	962625.63	2677952.31							
1	962644.64	2677850.91			86:02:1001001:3У23	Ханты-Мансийский автономный округ – Югра, г.Ханты-Мансийск, ТЧН СОТ «Геотранс», участок №43	1 200	139.5	Для садоводства и ого-родничества
2	962636.94	2677880.03							
3	962601.23	2677868.94							
4	962608.99	2677836.34							
1	962654.74	2677821.08			86:02:1001001:3У24	Ханты-Мансийский автономный округ – Югра, г.Ханты-Мансийск, ТЧН СОТ «Геотранс», участок №44	1 200	139.6	Для садоводства и ого-родничества
2	962644.64	2677850.91							
3	962608.99	2677836.34							
4	962615.61	2677808.57							
5	962637.25	2677814.96							
1	962674.43	2677731.35			86:02:1001001:3У25	Ханты-Мансийский автономный округ – Югра, г.Ханты-Мансийск, ТЧН СОТ «Геотранс», участок №47	1 200	139.9	Для садоводства и ого-родничества
2	962668.33	2677761.95							
3	962668.03	2677762.05							
4	962655.63	2677758.50							
5	962642.38	2677754.25							
6	962629.97	2677750.54							
7	962637.33	2677721.32							
8	962673.85	2677731.51							
1	962601.91	2677834.07			86:02:1001001:3У26	Ханты-Мансийский автономный округ – Югра, г.Ханты-Мансийск, ТЧН СОТ «Геотранс», участок №50	1 320	145.9	Для садоводства и ого-родничества
2	962593.63	2677866.56							
3	962573.61	2677861.72							
4	962556.15	2677857.50							
5	962556.38	2677856.29							
6	962557.90	2677850.93							
7	962563.82	2677823.96							
1	962631.68	2677718.40			86:02:1001001:3У27	Ханты-Мансийский автономный округ – Югра, г.Ханты-Мансийск, ТЧН СОТ «Геотранс», участок №54	1 231	142.3	Для садоводства и ого-родничества
2	962623.73	2677747.90							
3	962623.24	2677747.76							
4	962584.63	2677737.75							
5	962584.54	2677737.55							
6	962588.84	2677719.49							
7	962591.25	2677708.75							
1	962639.39	2677689.83			86:02:1001001:3У28	Ханты-Мансийский автономный округ – Югра, г.Ханты-Мансийск, ТЧН СОТ «Геотранс», участок №55	1 260	145.4	Для садоводства и ого-родничества
2	962631.68	2677718.40							
3	962637.03	2677689.23							
4	962630.11	2677718.02							
5	962591.25	2677708.75							
6	962598.83	2677678.66							
7	962607.94	2677681.29							
8	962622.14	2677685.45							

1	962762.57	2677919.62			86:02:1001001:3У29	Ханты-Мансийский автономный округ – Югра, г.Ханты-Мансийск, ТСН СОТ «Геотранс», участок №83	1 351	151.5	Для садоводства и огоро- дничества
2	962754.18	2677946.18							
3	962748.90	2677944.90							
4	962716.81	2677937.16							
5	962709.40	2677935.75							
6	962716.87	2677906.18							
7	962724.35	2677908.58							
8	962757.31	2677918.10							
1	962754.18	2677946.18			86:02:1001001:3У30	Ханты-Мансийский автономный округ – Югра, г.Ханты-Мансийск, ТСН СОТ «Геотранс», участок №82	1 355	150.8	Для садоводства и огоро- дничества
2	962744.94	2677975.40							
3	962740.20	2677976.01							
4	962707.89	2677980.14							
5	962711.91	2677962.81							
6	962716.81	2677937.16							
7	962748.90	2677944.90							
1	962630.33	2677924.29			86:02:1001001:3У31	Ханты-Мансийский автономный округ – Югра, г.Ханты-Мансийск, ТСН СОТ «Геотранс», участок №90	1 222	143.1	Для садоводства и огоро- дничества
2	962625.63	2677952.31							
3	962583.64	2677943.53							
4	962588.98	2677916.00							
1	962625.63	2677952.31			86:02:1001001:3У32	Ханты-Мансийский автономный округ – Югра, г.Ханты-Мансийск, ТСН СОТ «Геотранс», участок №100	1 196	143.2	Для садоводства и огоро- дничества
2	962620.03	2677979.56							
3	962578.24	2677971.35							
4	962583.64	2677943.53							
1	962620.03	2677979.56			86:02:1001001:3У33	Ханты-Мансийский автономный округ – Югра, г.Ханты-Мансийск, ТСН СОТ «Геотранс», участок №106	1 105	143.5	Для садоводства и огоро- дничества
2	962617.19	2677993.43							
3	962572.65	2678000.19							
4	962578.24	2677971.35							
1	962609.33	2677805.00			86:02:1001001:3У34	Ханты-Мансийский автономный округ – Югра, г.Ханты-Мансийск, ТСН СОТ «Геотранс», участок №51	1 200	139.4	Для садоводства и огоро- дничества
2	962601.91	2677834.07							
3	962563.82	2677823.96							
4	962570.72	2677794.69							
1	962586.16	2677896.35			86:02:1001001:3У35	Ханты-Мансийский автономный округ – Югра, г.Ханты-Мансийск, ТСН СОТ «Геотранс», участок №92	1 200	139.4	Для садоводства и огоро- дничества
2	962578.91	2677926.70							
3	962541.12	2677918.69							
4	962545.87	2677898.96							
5	962548.79	2677888.30							
6	962564.58	2677891.85							
7	962571.18	2677893.35							
8	962582.83	2677895.70							
1	962578.91	2677926.70			86:02:1001001:3У36	Ханты-Мансийский автономный округ – Югра, г.Ханты-Мансийск, ТСН СОТ «Геотранс», участок №103	1 400	153.1	Для садоводства и огоро- дничества
2	962570.24	2677962.12							
3	962530.35	2677949.26							
4	962535.40	2677928.01							
5	962539.31	2677928.81							
6	962540.62	2677920.78							
7	962541.12	2677918.69							
1	962570.24	2677962.12			86:02:1001001:3У37	Ханты-Мансийский автономный округ – Югра, г.Ханты-Мансийск, ТСН СОТ «Геотранс», участок №104	1 401	153.8	Для садоводства и огоро- дничества
2	962560.58	2678001.29							
3	962538.25	2677985.46							
4	962524.12	2677975.42							
5	962530.35	2677949.26							
1	962535.40	2677928.01			86:02:1001001:3У38	Ханты-Мансийский автономный округ – Югра, г.Ханты-Мансийск, ТСН СОТ «Геотранс», участок №105	1 496	158.4	Для садоводства и огоро- дничества
2	962530.35	2677949.26							
3	962524.12	2677975.42							
4	962493.00	2677953.34							
5	962497.83	2677928.01							
6	962499.49	2677919.34							
7	962501.90	2677919.93							
8	962520.28	2677924.62							
9	962533.60	2677927.63							
1	962606.00	2677649.39			86:02:1001001:3У39	Ханты-Мансийский автономный округ – Югра, г.Ханты-Мансийск, ТСН СОТ «Геотранс», участок №63	1 230	142	Для садоводства и огоро- дничества
2	962603.12	2677658.84							
3	962600.97	2677670.07							
4	962598.29	2677678.52							
5	962558.78	2677668.10							
6	962566.21	2677639.14							
1	962516.26	2677815.55			86:02:1001001:3У40	Ханты-Мансийский автономный округ – Югра, г.Ханты-Мансийск, ТСН СОТ «Геотранс», участок №64	1 227	141	Для садоводства и огоро- дничества
2	962510.03	2677845.36							
3	962502.02	2677844.01							
4	962488.56	2677841.38							
5	962469.73	2677836.70							
6	962475.91	2677808.93							
7	962489.82	2677811.00							
1	962530.93	2677755.70			86:02:1001001:3У41	Ханты-Мансийский автономный округ – Югра, г.Ханты-Мансийск, ТСН СОТ «Геотранс», участок №66	1 359	147.5	Для садоводства и огоро- дничества
2	962523.24	2677786.80							
3	962494.42	2677782.27							
4	962482.68	2677779.49							
5	962491.25	2677747.47							
6	962491.76	2677746.67							
1	962551.95	2677665.39			86:02:1001001:3У42	Ханты-Мансийский автономный округ – Югра, г.Ханты-Мансийск, ТСН СОТ «Геотранс», участок №69	1 200	140.7	Для садоводства и огоро- дничества
2	962545.12	2677693.70							
3	962505.44	2677683.41							
4	962505.12	2677683.32							
5	962511.93	2677655.15							
1	962558.75	2677637.22			86:02:1001001:3У43	Ханты-Мансийский автономный округ – Югра, г.Ханты-Мансийск, ТСН СОТ «Геотранс», участок №70	1 201	140.8	Для садоводства и огоро- дничества
2	962551.95	2677665.39							
3	962511.93	2677655.15							
4	962518.62	2677626.88							
1	962501.16	2677880.04			86:02:1001001:3У44	Ханты-Мансийский автономный округ – Югра, г.Ханты-Мансийск, ТСН СОТ «Геотранс», участок №95а	1 201	141	Для садоводства и огоро- дничества
2	962493.78	2677907.81							
3	962453.45	2677896.88							
4	962456.30	2677886.56							
5	962461.16	2677868.99							
1	962493.78	2677907.81			86:02:1001001:3У45	Ханты-Мансийский автономный округ – Югра, г.Ханты-Мансийск, ТСН СОТ «Геотранс», участок №107	1 223	141.3	Для садоводства и огоро- дничества
2	962482.96	2677947.03							
3	962447.16	2677920.92							
4	962453.45	2677896.88							
1	962491.25	2677747.47			86:02:1001001:3У46	Ханты-Мансийский автономный округ – Югра, г.Ханты-Мансийск, ТСН СОТ «Геотранс», участок №73	1 478	154.6	Для садоводства и огоро- дничества
2	962482.68	2677779.49							
3	962482.34	2677780.93							
4	962440.05	2677770.55							
5	962448.98	2677738.60							
6	962479.73	2677744.60							
1	962511.93	2677655.15			86:02:1001001:3У47	Ханты-Мансийский автономный округ – Югра, г.Ханты-Мансийск, ТСН СОТ «Геотранс», участок №76	1 200	141.5	Для садоводства и огоро- дничества
2	962505.12	2677683.32							
3	962464.12	2677671.00							
4	962471.37	2677644.25							
5	962494.38	2677650.50							
1	962463.14	2677862.47			86:02:1001001:3У48	Ханты-Мансийский автономный округ – Югра, г.Ханты-Мансийск, ТСН СОТ «Геотранс», участок №109	1 090	141.3	Для садоводства и огоро- дничества
2	962461.16	2677868.99							
3	962456.30	2677886.56							
4	962411.60	2677873.42							
5	962417.41	2677851.55							
6	962438.63	2677857.65							

1 2 3 4 5	962456.30 962453.45 962447.16 962406.80 962411.60	2677886.56 2677896.88 2677920.92 2677891.49 2677873.42			86:02:1001001:6158:3У49	Ханты-Мансийский автономный округ – Югра, г.Ханты-Мансийск, ТЧН СОТ «Геотранс», участок №108	1 133	145.1	Для садоводства и огородничества
1 2 3 4 5 6 7	962443.76 962435.00 962416.02 962393.14 962410.19 962420.33 962429.83	2677705.83 2677735.73 2677731.00 2677723.19 2677697.54 2677700.30 2677702.35			86:02:1001001:3У50	Ханты-Мансийский автономный округ – Югра, г.Ханты-Мансийск, ТЧН СОТ «Геотранс», участок №80	1 200	140.3	Для садоводства и огородничества
1 2 3 4 5	962853.58 962847.50 962805.15 962809.50 962812.00	2677931.57 2677959.19 2677951.09 2677935.05 2677923.77			86:02:1001001:3У51	Ханты-Мансийский автономный округ – Югра, г.Ханты-Мансийск, ТЧН СОТ «Геотранс», участок №96а	1 200	141.9	Для садоводства и огородничества
1 2 3 4	962405.17 962394.75 962378.60 962370.79	2677851.19 2677893.75 2677882.23 2677842.31			86:02:1001001:3У52	Ханты-Мансийский автономный округ – Югра, г.Ханты-Мансийск, ТЧН СОТ «Геотранс», участок №110	1 056	140	Для садоводства и огородничества
1 2 3 4 5	962411.72 962405.17 962370.79 962369.29 962372.84	2677824.54 2677851.19 2677842.31 2677834.68 2677814.95			86:02:1001001:3У53	Ханты-Мансийский автономный округ – Югра, г.Ханты-Мансийск, ТЧН СОТ «Геотранс», участок №111	1 058	130.9	Для садоводства и огородничества
1 2 3 4	962418.86 962411.72 962372.84 962379.01	2677795.43 2677824.54 2677814.95 2677786.38			86:02:1001001:3У54	Ханты-Мансийский автономный округ – Югра, г.Ханты-Мансийск, ТЧН СОТ «Геотранс», участок №112	1 200	140.1	Для садоводства и огородничества
1 2 3 4 5 6 7 8 9 10 11 12 13 14 15 16 17 18 19 20 21 22 23 24 25 26 27 28 29 30 31 32 33 34 35 36 37 38 39 40 41 42 43 44 45 46 47 48 49 50 51 52 53 54 55 56 57 58 59 60 61 62 63 64 65 66 67 68 69 70 71	962892.36 962860.07 962846.02 962746.04 962709.91 962698.68 962568.48 962555.98 962394.74 962411.71 962428.50 962427.93 962443.75 962445.80 962455.19 962466.09 962479.32 962474.25 962471.36 962453.75 962451.12 962448.97 962407.55 962484.19 962493.78 962501.16 962500.69 962510.02 962532.32 962544.49 962558.74 962566.20 962558.77 962545.37 962538.07 962534.67 962531.34 962532.47 962500.70 962501.89 962499.47 962492.98 962560.56 962586.15 962609.32 962610.93 962612.97 962615.82 962646.97 962652.84 962629.81 962627.47 962622.12 962608.99 962601.23 962567.86 962647.51 962660.74 962674.04 962682.45 962687.05 962702.32 962704.17 962723.05 962721.48 962732.00 962728.88 962701.96 962704.76 962690.22 962672.16	2677961.78 2677963.00 2677966.62 2677982.38 2677988.08 2677990.28 2678010.07 2678008.22 2677893.75 2677824.53 2677762.15 2677761.99 2677705.83 2677705.89 2677672.35 2677633.80 2677617.80 2677632.1 2677644.25 2677707.12 2677719.59 2677738.6 2677888.62 2677942.72 2677907.80 2677880.03 2677879.91 2677845.36 2677752.1 2677696.25 2677637.21 2677639.14 2677668.1 2677727.61 2677756.54 2677767.85 2677784.23 2677784.54 2677912.88 2677919.93 2677919.34 2677953.33 2678001.28 2677896.35 2677805.00 2677799.6 2677788.55 2677778.94 2677660.82 2677661.84 2677750.49 2677758.15 2677778.84 2677836.34 2677868.94 2678000.92 2677988.82 2677956.45 2677900.12 2677860.79 2677844.21 2677772.7 2677766.00 2677684.59 2677681.03 2677684.06 2677687.58 2677805.44 2677806.21 2677865.95 2677928.64			86:02:1001001:3У55	Ханты-Мансийский автономный округ – Югра, г.Ханты-Мансийск, ТЧН СОТ «Геотранс»	18 526	4622.8	Земельные участки (территории) общего пользования

72	962658.01	2677987.34							
73	962684.15	2677986.3							
74	962707.88	2677980.14							
75	962744.94	2677975.39							
76	962762.56	2677919.62							
77	962769.07	2677883.21							
78	962801.39	2677766.10							
79	962801.40	2677766.11							
80	962808.12	2677736.15							
81	962809.09	2677733.18							
82	962814.97	2677707.25							
83	962822.42	2677709.22							
84	962814.32	2677737.81							
85	962799.58	2677798.86							
86	962792.61	2677850.44							
87	962773.18	2677910.81							
88	962764.41	2677940.21							
89	962757.45	2677972.93							
90	962847.50	2677959.19							
91	962860.35	2677902.31							
92	962867.14	2677870.01							
93	962866.33	2677869.83							
94	962870.25	2677852.18							
95	962871.89	2677852.55							
96	962885.71	2677789.07							
97	962897.61	2677726.97							
98	962903.01	2677729.51							
99	962891.02	2677789.45							
100	962858.13	2677947.26							
101	962857.50	2677953.23							
102	962893.55	2677955.46							
103	962805.15	2677951.09							
104	962803.24	2677965.94							
105	962506.41	2677888.72							
106	962517.84	2677891.79							
107	962535.60	2677899.05							
108	962545.87	2677898.96							
109	962548.79	2677888.30							
110	962369.29	2677834.68							
111	962361.30	2677793.84							
112	962382.44	2677720.84							
113	962360.92	2677701.86							
114	962414.96	2677658.87							
115	962427.72	2677663.14							
116	962410.19	2677697.54							
117	962393.14	2677723.19							
118	962385.67	2677750.98							
119	962379.01	2677786.38							
120	962372.84	2677814.95							
Сведения о земельном участке, поставленном на ГКУ как ранее учтенный, требующий уточнения площади и границ									
Кадастровый квартал: 86:02:1001001					Категория земель: земли населенных пунктов				
Номер точки	X	Y	Сегмент	Длина (м)	Кадастровый номер участка	Местоположение (адрес)	Площадь, кв.м	Периметр, м	Вид разрешенного использования
Сведения об исходном земельном участке									
					86:12:0000000:6158	Ханты-Мансийский автономный округ – Югра, г.Ханты-Мансийск, ТСН СОТ «Геотранс»	250 000		Для садоводства и огородничества
Сведения об образуемых земельных участках									
1	962892.36	2677961.78				Ханты-Мансийский автономный округ – Югра, г.Ханты-Мансийск, ТСН СОТ «Геотранс»	163 952	1 617.96	Для садоводства и огородничества
2	962860.07	2677963.00							
3	962846.03	2677966.62							
4	962746.05	2677982.38							
5	962709.92	2677988.08							
6	962698.69	2677990.28							
7	962568.48	2678010.07							
8	962555.98	2678008.23							
9	962378.59	2677882.22							
10	962361.30	2677793.84							
11	962382.43	2677720.84							
12	962360.92	2677701.85							
13	962414.95	2677658.87							
14	962450.31	2677627.77							
15	962466.09	2677633.80							
16	962479.32	2677617.80							
17	962483.44	2677617.46							
18	962500.75	2677622.15							
19	962518.61	2677626.88							
20	962605.99	2677649.39							
21	962615.57	2677652.13							
22	962638.91	2677658.68							
23	962646.97	2677660.82							
24	962652.84	2677661.18							
25	962686.65	2677670.99							
26	962772.63	2677695.78							
27	962814.97	2677707.25							
28	962822.42	2677709.22							
29	962861.92	2677718.96							
30	962897.61	2677726.97							
31	962903.01	2677729.51							
32	962943.65	2677740.03							
33	962936.02	2677771.30							
34	962936.57	2677771.45							
35	962932.82	2677786.65							
36	962929.37	2677800.15							
37	962922.38	2677829.94							
38	962915.66	2677858.87							
39	962909.51	2677889.54							
40	962907.98	2677895.59							
41	962906.00	2677907.54							
42	962902.05	2677924.42							
43	962899.76	2677923.65							

АДМИНИСТРАЦИЯ ГОРОДА ХАНТЫ-МАНСИЙСКА
Ханты-Мансийского автономного округа – Югры

Приложение
к постановлению Администрации
города Ханты-Мансийск
от 12.03.2019 №204

ПОСТАНОВЛЕНИЕ										
от 12.03.2019 №204										
О внесении изменений в постановление Администрации города Ханты-Мансийска от 18.10.2013 №1346 «О муниципальной программе «Развитие транспортной системы города Ханты-Мансийска»										
В целях приведения муниципальных правовых актов городаХанты-Мансийска в соответствие с действующим законодательством, руководствуясь статьей 71 Устава города Ханты-Мансийска: 1.Внести в постановление Администрации города Ханты-Мансийска от 18.10.2013 №1346 «О муниципальной программе «Развитие транспортной системы города Ханты-Мансийска» изме-нения согласно приложению к настоящему постановлению. 2.Настоящее постановление вступает в силу после его официального опубликования.										
<div>Глава города Ханты-Мансийска</div> <div>М.П.Ряшин</div>										

Приложение № 1 к Приказу от 12.03.2019 № 47 «О проведении аукциона на право заключения договора аренды земельного участка»										
Извещение о проведении аукциона на право заключения договора аренды земельного участка Департамент градостроительства и архитектуры Администрации города Ханты-Мансийска, являющийся продавцом и организатором аукциона, объявляет о прове-дении аукциона на право заключения договора аренды земельного участка сроком на 1 год 6 месяцев. Аукцион организован на основании приказа Департамента градо-строительства и архитектуры Администрации города Ханты-Мансийска№ 47 от 12.03.2019 «О проведении аукциона на право заключения договора аренды земель-ного участка». Предметом аукциона является право на заключение договора аренды земельного участка с кадастровым номером 86:12:0103025:1225 площадью 1186 кв.м., распо-ложенного по адресу: Ханты-Мансийский автономный округ - Югра, г. Ханты-Мансийск, район лодочной станции южной части города «Самарово», с видом разрешенного использо-вания: обслуживание автотранспорта, сроком на 1 год 6 месяцев. Категория земель: земли населенных пунктов. Земельный участок находится на землях, государственная собственность на ко-торые не разграничена. Порядок проведения аукциона по продаже земельного участка, находящегося в государственной или муниципальной собственности, либо аукциона на право за-ключения договора аренды земельного участка, находящегося в государственной или муниципальной собственности определен статьей 39.12 Земельного кодекса Российской Федерации. В соответствии с территориальным зонированием планировочного микрорайона 2:4:3 Правил землепользования и застройки территории города Ханты-Мансийска, утвержденных решением Думы города Ханты-Мансийска от 26.09.2008 № 590, зе-мельный участок находится в зоне объектов автомобильного транспорта (ТЗ 502) с основным видом и параметрами разрешенного использования земельных участков и объектов капитального строительства – обслуживание автотранспорта; объекты гаражного назначения; объекты придорожного сервиса; коммунальное обслужива-ние. Границы земельного участка определены в соответствии с выпиской из Единого государственного реестра недвижимости об основных характеристиках и зарегистрированных правах на объект недвижимости. Ограничения и обременения: В границах земельного участка размещены и действуют охранные зоны следу-ющих электросетевых объектов: КЛ-0,4 кВ ТП№3257 до ВРУ-0,4 кВ ангра. Установить начальную цену предмета аукциона равной ежегодной арендной пла-те земельного участка в размере 194 000 рублей (сто девяносто четыре тысячи рублей 00 копеек) на основании отчета об оценке рыночной стоимости объекта не-движимости № 009/19 от 05.03.2019. Размер ежегодной арендной платыопределяется по результатам аукциона на право заключения договора аренды земельного участка. Шаг аукциона установить в размере 5 820 рублей 00 копеек (3% от начального размера ежегодной арендной платы). Размер задатка для участия в аукционе составляет 20% от начальной цены пред-мета аукциона – 38 800 рублей (тридцать восемь тысяч восемьсот рублей 00 ко-пеек). Технические условия подключения объекта к сетям инженерно- технического обе-спечения: - на подключение к сетям водоснабжения оформлены Муниципальным Водокана-лизационным предприятием муниципального образования город Ханты-Мансийск от 12.03.2019 № 80-В. Гарантируемый свободный напор в точке подключения 30м, предельная свобод-ная мощность сетей 350 м3/сут. Максимальная нагрузка 150 м³/час. - на подключение к сетям водоотведения оформлены Муниципальным Водокана-лизационным предприятием муниципального образования город Ханты-Мансийск от 12.03.2019 № 80-К.										
Приложение № 1 к Приказу от 12.03.2019 № 49 «О проведении аукциона на право заключения договора аренды земельного участка»										
Извещение о проведении аукциона на право заключения договора аренды земельного участка Департамент градостроительства и архитектуры Администрации города Ханты-Мансийска, являющийся продавцом и организатором аукциона, объявляет о прове-дении аукциона на право заключения договора аренды земельного участка сроком на 7 лет. Аукцион организован на основании приказа Департамента градострои-тельства и архитектуры Администрации города Ханты-Мансийска № 49 от 12.03.2019 «О проведении аукциона на право заключения договора аренды земель-ного участка». Предметом аукциона является право на заключение договора аренды земельного участка с кадастровым номером 86:12:0103001:555 площадью 29080 кв.м., распо-ложенного по адресу: Ханты-Мансийский автономный округ - Югра, г. Ханты-Мансийск, район берега реки Иртыш, участок 2, с видом разрешенного использования: для строительства многоквартирных жилых домов, сроком на 7 лет. Категория земель: земли населенных пунктов. Земельный участок находится в муниципальной собственности. Порядок проведения аукциона по продаже земельного участка, находящегося в государственной или муниципальной собственности, либо аукциона на право за-ключения договора аренды земельного участка, находящегося в государственной или муниципальной собственности определен статьей 39.12 Земельного кодекса Российской Федерации. В соответствии с территориальным зонированием планировочного микрорайона 2:4:2 Правил землепользования и застройки территории города Ханты-Мансийска, утвержденных решением Думы города Ханты-Мансийска от 26.09.2008 № 590, зе-мельный участок находится в зоне среднетажной жилой застройки (ЖЗ 102) с ос-новным видом и параметрами разрешенного использования земельных участков и объектов капитального строительства – среднетажная жилая застройка; дошколь-ное, начальное и среднее общее образование; среднее и высшее профессиональ-ное образование; образование и просвещение; религиозное использование; комму-нальное обслуживание. Границы земельного участка определены в соответствии с выпиской из Единого государственного реестра недвижимости об основных характеристиках и зарегистрированных правах на объект недвижимости. Ограничения и обременения: Земельный участок расположен в зоне запрета ОКС, отличающихся массовым скоплением птиц, зоне затопления первым паводком, охранной зоне газопровода среднего давления- 4м, охранный зона гаражей – 50м. В границах земельного участка размещены и действуют охранные зоны следу-ющих электросетевых объектов: 2КЛ-10 кВ ТП№4401-ТП№4406; 2КЛ-10 кВ ТП № 4407-ТП № 4403; 2КЛ-10 кВ ТП№4403-РП№44.										
Максимальная нагрузка 150 м³/час, предельная свободная мощность сетей 3500 м3/сут. Срок подключения согласно типовым договорам о подключении (технологическом присоединении) к централизованным сетям водоснабжения и водоотведения, не должен превышать18 месяцев со дня заключения указанных договоров. Срок дей-ствия технических условий три года с даты их выдачи, плата за подключение - на подключение к сетям теплоснабжения – технические условия оформлены АО «Управление теплоснабжения и инженерных сетей» от 11.03.2019. В районе расположения данного земельного участка АО «УТС» не имеет источ-ника теплоснабжения. - на подключение к сетям газораспределенияоформлены МП «Ханты-Мансийск-газ» от 06.03.2019. Предельная свободнаямощность существующих сетей в точке подключения: 90 м3/час, максимальная подключаемая нагрузка: 90 м3/час. Плата за подключение утверждается приказом Региональной службы по тарифам ХМАО-Югры. - на подключение к сетям ливневой канализации оформлены муниципальным дорожно – эксплуатационным предприятием муниципального образования город Ханты-Мансийск № 051/19 Ближайшая точка подключения - проектируемые сети ливневой канализации по ул. Ермака. Расход стоков определить проектом. Срок действия технических условий три года. Плата за подключение (технологи-ческое присоединение) не взимается. Информация о предельной свободной мощ-ности, максимальной нагрузке, о сроках подключения к существующей сети ливне-вой канализации отсутствует. - на подключение к сетям электроснабжения оформлены МП «Ханты-Мансийские городские электрические сети» муниципального образования г. Ханты-Мансийск от 07.03.2019 № ХМ-743. Максимальная мощность присоединяемых энергопринимающих устройств заяви-теля 50 кВт. Предельная свободная мощностьсетей 200 кВт, срок ввода в эксплуата-цию энергопринимающих устройств заявителя 2018 год,срок действия технических условий три года со дня заключения договора об осуществлении технологического присоединения к электрическим сетям, размер платы за технологическое присоеди-нение будет составлять 550 руб. с учетом НДС после заключения договора об осу-ществлении технологического присоединения междуМП «ХМГЭС» и собственником земельного участка. Существенные условия договора аренды земельного участка: Арендная плата, установленная в результате аукциона, вносится побителем аукциона путем перечисления денежных средств ежеквартально до 10-го числа месяца, следующего за истекшим кварталом, с момента подписания акта приема-передачи земельного участка, при этом: - арендная плата за четвертый квартал календарного года вносится до 10 числа последнего месяца текущего календарного года; - арендная плата за квартал, в котором прекращается договор аренды, вносится не позднее дня прекращения договора аренды; - максимальный срок получения разрешения на строительство не позднее 3 меся-ца со дня подписания акта-приема передачи земельного участка; - арендатор земельного участка не вправе передавать свои права и обязанности по договору аренды земельного участка третьему лицу, в том числе отдать аренд-ные права земельного участка в субаренду, в залог и вносить их в качестве вклада в уставный капитал хозяйственного товарищества или общества, либо паевого взноса в производственный кооператив. Суммы задатков возвращаются лицам, не ставшим победителями аукциона, в те-чение 3-х дней со дня оформления протокола о результатах аукциона. Задаток, внесенный лицом, признанным победителем аукциона или задаток, внесенный иным лицом, с которым заключается договор аренды в соответствии с пунктом 13, 14 или 20 статьи 39.12 Земельного Кодекса Российской Федерации, за-читывается в арендную плату за земельный участок. Задатки на участие в аукционе перечисляются по следующим реквизитам: Получатель: Управление Федерального казначейства по ХМАО-Югре (Департа-мент градостроительства и архитектуры Администрации города Ханты-Мансийска л/с 05873038430), расчетный счет № 40302810000003000034, ИНН 8601044624, КПП 860101001, ОКТМО 71871000, банк РКЦ г. Ханты-Мансийск, г. Ханты-Мансийск, БИК 047162000.										
Установить начальную цену предмета аукциона равной ежегодной арендной пла-те земельного участка в размере 3 773 000 рублей (три миллиона семьсот семьде-сят три тысячи рублей 00 копеек) на основании отчета об оценке рыночной стоимо-сти объекта недвижимости № 010/19 от 12.03.2019. Размер ежегодной арендной платы определяется по результатам аукциона на право заключения договора аренды земельного участка. Шаг аукциона установить в размере 113 190 рублей 00 копеек (3% от начального размера ежегодной арендной платы). Размер задатка для участия в аукционе составляет 20% от начальной цены пред-мета аукциона – 754 600 рублей (семьсот пятьдесят четыре тысячи шестьсот ру-блей 00 копеек). Технические условия подключения объекта к сетям инженерно- технического обе-спечения: - на подключение к сетям водоснабжения оформлены Муниципальным Водокана-лизационным предприятием муниципального образования город Ханты-Мансийск от 20.11.2018 № 465-В. Гарантируемый свободный напор в точке подключения 30м, предельная свобод-ная мощность сетей 350 м3/сут. Максимальная нагрузка 150 м³/час. - на подключение к сетям водоотведения оформлены Муниципальным Водокана-лизационным предприятием муниципального образования город Ханты-Мансийск от 20.11.2018 № 465-К. Максимальная нагрузка 150 м³/час, предельная свободная мощность сетей 3500 м3/сут. Срок подключения согласно типовым договорам о подключении (технологическом присоединении) к централизованным сетям водоснабжения и водоотведения, ут-вержденных ПП РФ №645 от 29.07.2013г. не должен превышать18 месяцев со дня заключения указанных договоров. Срок действия технических условий три года с даты их выдачи, плата за подключение (технологическое присоединение) в соот-ветствии с приказом РСТ ХМАО-Югры № 188-нп от 14 декабря 2017г составляет 26 784,77 тыс. руб. с учетом НДС. Указанный расчет стоимости подключения считается действительным при запра-шиваемой нагрузке не более 250 м3/сут и при использовании создаваемых сетей площадью поперечного сечения трубопровода не превышающей 250 мм. В случае превышения вышеуказанных величин, подключение осуществляется на основании индивидуального тарифа. - на подключение к сетям теплоснабжения – технические условия оформлены АО «Управление теплоснабжения и инженерных сетей» от 20.11.2018. В районе расположения данного земельного участка АО «УТС» не имеет источ-ника теплоснабжения. - на подключение к сетям газораспределения оформлены МП «Ханты-Мансийск-газ» от 20.11.2018. Техническая возможность подключения к сетям газораспределения возникает после ввода в эксплуатацию объекта «Инженерные сети в микрорайоне Береговая зона (Иртыш-2) города Ханты-Мансийска». - на подключение к сетям ливневой канализации оформлены муниципальным до-рожно – эксплуатационным предприятием муниципального образования город Хан-ты-Мансийск № от 20.11.2018.										
Ближайшая точка подключения - действующие сети ливневой канализации микрорайон «Иртыш-1», проектируемые сети ливневой канализации микрорайонов «Ир-тыш-2», «Береговая зона». Расход стоков определить проектом. Срок действия технических условий три года. Плата за подключение (технологи-ческое присоединение) не взимается. Информация о предельной свободной мощ-ности, максимальной нагрузке, о сроках подключения к существующей сети ливне-вой канализации отсутствует. - на подключение к сетям электроснабжения оформлены МП «Ханты-Мансийские городские электрические сети» муниципального образования г. Ханты-Мансийск от 20.11.2018 № ХМ-3976. Максимальная мощность присоединяемых энергопринимающих устройств за-явителя 100 кВт. Предельная свободная мощность сетей 1200 кВт, срок ввода в эксплуатацию энергопринимающих устройств заявителя 2018 год, срок действия технических условий три года со дня заключения договора об осуществлении тех-нологического присоединения к электрическим сетям, размер платы за технологи-ческое присоединение будет составлять 550 руб. с учетом НДС после заключения договора об осуществлении технологического присоединения между МП «ХМГЭС» и собственником земельного участка. Существенные условия договора аренды земельного участка: Арендная плата, установленная в результате аукциона, вносится победителем аукциона путем перечисления денежных средств ежеквартально до 10-го числа месяца, следующего за истекшим кварталом, с момента подписания акта приема-передачи земельного участка, при этом: - арендная плата за четвертый квартал календарного года вносится до 10 числа последнего месяца текущего календарного года; - арендная плата за квартал, в котором прекращается договор аренды, вносится не позднее дня прекращения договора аренды; - максимальный срок получения разрешения на строительство не позднее 9 меся-цев со дня подписания акта-приема передачи земельного участка; - арендатор земельного участка не вправе передавать свои права и обязанности по договору аренды земельного участка третьему лицу, в том числе отдать аренд-ные права земельного участка в субаренду, в залог и вносить их в качестве вклада в уставный капитал хозяйственного товарищества или общества, либо паевого взноса в производственный кооператив. Суммы задатков возвращаются лицам, не ставшим победителями аукциона, в те-чение 3-х дней со дня оформления протокола о результатах аукциона. Задаток, внесенный лицом, признанным победителем аукциона или задаток, внесенный иным лицом, с которым заключается договор аренды в соответствии с пунктом 13, 14 или 20 статьи 39.12 Земельного Кодекса Российской Федерации, за-считывается в арендную плату за земельный участок. Задатки на участие в аукционе перечисляются по следующим реквизитам: Получатель: Управление Федерального казначейства по ХМАО-Югре (Департа-мент градостроительства и архитектуры Администрации города Ханты-Мансийска л/с 05873038430), расчетный счет № 40302810000003000034, ИНН 8601044624, КПП 860101001, ОКТМО 71871000, банк РКЦ г. Ханты-Мансийск, г. Ханты-Мансийск, БИК 047162000.										

Изменения в постановление Администрации города Ханты-Мансийска от 18.10.2013 №1346 «О муниципальной программе «Развитие транспортной системы города Ханты-Мансийска» (далее – изменения)

В приложение к постановлению Администрации городаХанты-Мансийска от 18.10.2013 №1346 «О муниципальной программе «Развитие транспортной системы города Ханты-Мансийска» (далее – муниципальная программа) внести следующие изменения:										
1.В Паспорте муниципальной программы пункт 9 строки «Целевые показатели муниципальной программы» изло-жить в следующей редакции:										
«9.Прирост протяженности автомобильных дорог общего пользования местного значения, соответствующих норма-тивным требованиям к транспортно-эксплуатационным показателям, в результате капитального ремонта и ремонта автомобильных дорог, на 24.72 км.».										
2.В Таблице 1 муниципальной программы строку «Прирост протяженности автомобильных дорог общего пользова-ния местного значения, соответствующих нормативным требованиям к транспортно-эксплуатационным показателям, в результате капитального ремонта и ремонта автомобильных дорог» изложить в следующей редакции:										
9.	Прирост протяженности автомобильных дорог общего пользования местного значения, со-ответствующих нормативным требованиям к транспортно-эксплуатационным показателям, в результате капитального ремонта ремонта автомобильных дорог (км.)	0	2,42	3,7	4,2	5,0	1,2	2,2	1,0	5,0

Начало приема заявок на участие в аукционе осуществляется с 14 марта 2019 года в рабочие дни с 9 час. 00 мин. до 12 час. 45 мин. и с 14 час. 00 мин. до 17 часов 15 минут по адресу: ХМАО - Югра, г. Ханты-Мансийск, ул. Чехова, 19, кабинет № 2 (земельное управление Департамента градостроительства и архитектуры Админи-страции города Ханты-Мансийска).

Прием заявок на участие в аукционе прекращается 10 апреля 2019 года. Заявка на участие в аукционе, поступившая по истечении срока приема заявок, возвращается заявителю в день ее поступления. Документы, необходимые для участия в аукционе:

- заявка на участие в аукционе по установленной в извещении о про-ведении аукциона форме с указанием банковских реквизитов счета для возврата задатка;
 - копии документов, удостоверяющих личность заявителя (для граждан);
 - надлежащим образом заверенный перевод на русский язык докумен-тов о государственной регистрации юридического лица в соответствии с законода-тельством иностранного государства в случае, если заявителем является иностран-ное юридическое лицо;
 - документы, подтверждающие внесение задатка.
- Комиссия по организации и проведению аукционов по продаже земельных участ-ков или прав на заключение договоров аренды земельных участков проверяет пра-вильность оформления документов, представленных претендентами. Начало рассмотрения заявок на участие в аукционе состоится 12 апреля 2019 года в 10 часов 00 минут по адресу: г. Ханты-Мансийск, ул. Калинина, д. 26 (Департа-мент градостроительства и архитектуры Администрации города Ханты-Мансийска). По результатам рассмотрения заявок на участие в аукционе организатор торгов принимает решение о признании участников аукциона или об отказе в допуске к участию в аукционе, которое оформляется протоколом рассмотрения заявок на учас-тие в аукционе.

Аукцион проводится аукционистом в присутствии членов аукционной комиссии, участников аукциона (их представителей) 15 апреля 2019 года в 11 час. 00 мин. по адресу: г. Ханты-Мансийск, ул. Дзержинского, 6, кабинет № 209 (здание Админи-страции города Ханты-Мансийска).

В Аукционе могут участвовать только участники аукциона, признанные по итогам рассмотрения заявок аукционной комиссией участниками аукциона.

Участники участвуют в аукционе лично или через своих представителей, наделен-ных соответствующими полномочиями согласно действующему законодательству.

Аукцион проводится организатором в присутствии членов аукционной комиссии, участников аукциона (их представителей). Аукцион начинается с объявления аук-ционистом порядка проведения аукциона, начальной цены предмета аукциона, его наименования, адреса и краткой характеристики, шага аукциона. После объявле-ния очередной стоимости аукционист называет номер участника, который первым поднял аукционный номер, и указывает на этого участника. Затем аукционист в со-ответствии с шагом аукциона объявляет новую цену предмета аукциона. Аукцион продолжается до тех пор, пока по новой объявленной аукционистом цене предмета аукциона аукционный номер поднял только один участник. Аукционист называет по-следнюю цену предмета аукциона и номер данного участника трижды и объявляет аукцион завершенным, а участника аукциона – победителем. Организатор аукцио-на ведет протокол аукциона, в котором фиксируется последнее предложение цены предмета аукциона. Результат аукциона оформляется протоколом, который под-писывается организатором аукциона и победителем аукциона в день проведения аукциона. Протокол о результатах аукциона составляется в двух экземплярах, один из которых передается победителю аукциона, а второй остается у организатора аук-циона. Итоги аукциона подводятся в день проведения аукциона.

Договор аренды земельного участка заключается с победителем не ранее чем через десять дней со дня размещения информации о результатах аукциона на офи-циальном сайте Российской Федерации в информационно-телекоммуникационной сети «Интернет» для размещения информации о проведении торгов, определенном Правительством Российской Федерации.

- Приложение:
- Заявка на участие в аукционе от физических лиц и индивидуальных предпринимателей;
 - Заявка на участие в аукционе от юридических лиц;
 - Проект договора аренды земельного участка.

Ближайшая точка подключения - действующие сети ливневой канализации микрорайон «Иртыш-1», проектируемые сети ливневой канализации микрорайонов «Ир-тыш-2», «Береговая зона». Расход стоков определить проектом.
Срок действия технических условий три года. Плата за подключение (технологи-ческое присоединение) не взимается. Информация о предельной свободной мощ-ности, максимальной нагрузке, о сроках подключения к существующей сети ливне-вой канализации отсутствует.
- на подключение к сетям электроснабжения оформлены МП «Ханты-Мансийские городские электрические сети» муниципального образования г. Ханты-Мансийск от 20.11.2018 № ХМ-3976.
Максимальная мощность присоединяемых энергопринимающих устройств за-явителя 100 кВт. Предельная свободная мощность сетей 1200 кВт, срок ввода в эксплуатацию энергопринимающих устройств заявителя 2018 год, срок действия технических условий три года со дня заключения договора об осуществлении тех-нологического присоединения к электрическим сетям, размер платы за технологи-ческое присоединение будет составлять 550 руб. с учетом НДС после заключения договора об осуществлении технологического присоединения между МП «ХМГЭС» и собственником земельного участка.
Существенные условия договора аренды земельного участка:
Арендная плата, установленная в результате аукциона, вносится победителем аукциона путем перечисления денежных средств ежеквартально до 10-го числа месяца, следующего за истекшим кварталом, с момента подписания акта приема-передачи земельного участка, при этом:
- арендная плата за четвертый квартал календарного года вносится до 10 числа последнего месяца текущего календарного года;
- арендная плата за квартал, в котором прекращается договор аренды, вносится не позднее дня прекращения договора аренды;
- максимальный срок получения разрешения на строительство не позднее 9 меся-цев со дня подписания акта-приема передачи земельного участка;
- арендатор земельного участка не вправе передавать свои права и обязанности по договору аренды земельного участка третьему лицу, в том числе отдать аренд-ные права земельного участка в субаренду, в залог и вносить их в качестве вклада в уставный капитал хозяйственного товарищества или общества, либо паевого взноса в производственный кооператив.
Суммы задатков возвращаются лицам, не ставшим победителями аукциона, в те-чение 3-х дней со дня оформления протокола о результатах аукциона.
Задаток, внесенный лицом, признанным победителем аукциона или задаток, внесенный иным лицом, с которым заключается договор аренды в соответствии с пунктом 13, 14 или 20 статьи 39.12 Земельного Кодекса Российской Федерации, за-считывается в арендную плату за земельный участок.
Задатки на участие в аукционе перечисляются по следующим реквизитам:
Получатель: Управление Федерального казначейства по ХМАО-Югре (Департа-мент градостроительства и архитектуры Администрации города Ханты-Мансийска л/с 05873038430), расчетный счет № 40302810000003000034, ИНН 8601044624, КПП 860101001, ОКТМО 71871000, банк РКЦ г. Ханты-Мансийск, г. Ханты-Мансийск, БИК 047162000.

Начало приема заявок на участие в аукционе осуществляется с 14 марта 2019 года в рабочие дни с 9 час. 00 мин. до 12 час. 45 мин. и с 14 час. 00 мин. до 17 часов 15 минут по адресу: ХМАО - Югра, г. Ханты-Мансийск, ул. Чехова, 19, кабинет № 2 (земельное управление Департамента градостроительства и архитектуры Администрации города Ханты-Мансийска).

Прием заявок на участие в аукционе прекращается 10 апреля 2019 года.

Заявка на участие в аукционе, поступившая по истечении срока приема заявок, возвращается заявителю в день ее поступления.

Документы, необходимые для участия в аукционе:

1. заявка на участие в аукционе по установленной в извещении о проведении аукциона форме с указанием банковских реквизитов счета для возврата задатка;
2. копии документов, удостоверяющих личность заявителя (для граждан);
3. надлежащим образом заверенный перевод на русский язык документов о государственной регистрации юридического лица в соответствии с законодательством иностранного государства в случае, если заявителем является иностранное юридическое лицо;
4. документы, подтверждающие внесение задатка.

Комиссия по организации и проведению аукционов по продаже земельных участков или прав на заключение договоров аренды земельных участков проверяет правильность оформления документов, представленных претендентами.

Начало рассмотрения заявок на участие в аукционе состоится 12 апреля 2019

<div>Приложение к Приказу от 12.03.2019 № 48 «О проведении аукциона на право заключения договора аренды земельного участка»</div> <div>Извещение о проведении аукциона на право заключения договора аренды земельного участка</div>

Департамент градостроительства и архитектуры Администрации города Ханты-Мансийска, являющийся продавцом и организатором аукциона, объявляет о проведении аукциона на право заключения договора аренды земельного участка сроком на 3 года.

Аукцион организован на основании приказа Департамента градостроительства и архитектуры Администрации города Ханты-Мансийска от 12.03.2019 № 48 «О проведении аукциона на право заключения договора аренды земельного участка».

Предметом аукциона является право на заключение договора аренды земельного участка с кадастровым номером 86:12:0202001:268 площадью 54400 кв.м., расположенного по адресу: Ханты-Мансийский автономный округ - Югра, г. Ханты-Мансийск, район Коровьей Лайды сроком на 3 года.

Вид разрешенного использования: для целей не связанных со строительством, для организации базы хранения и сортировки строительных материалов.

Категория земель: земли населенных пунктов.

Земельный участок находится на землях, государственная собственность на которые не разграничена.

Границы земельного участка определены в соответствии с выпиской из Единого государственного реестра недвижимости об основных характеристиках и зарегистрированных правах на объект недвижимости.

Порядок проведения аукциона по продаже земельного участка, находящегося в государственной или муниципальной собственности, либо аукциона на право заключения договора аренды земельного участка, находящегося в государственной или муниципальной собственности определен статьей 39.12 Земельного кодекса Российской Федерации.

Установить начальную цену предмета аукциона равной ежегодной арендной плате земельного участка в размере 859 000 рублей (восемьсот пятьдесят девять тысяч рублей 00 копеек) на основании отчета № 012/19 от 12.03.2019 «Об оценке рыночной стоимости объекта недвижимости».

Размер задатка для участия в аукционе составляет 20% от начальной цены предмета аукциона – 171 800 рублей (сто семьдесят одна тысяча восемьсот рублей 00 копеек).

Суммы задатков возвращаются лицам, не ставшим победителями аукциона, в течение 3-х дней со дня оформления протокола о результатах аукциона.

Задаток, внесенный лицом, признанным победителем аукциона или задаток, внесенный иным лицом, с которым заключается договор купли-продажи в соответствии

<div>Приложение № 1 к Приказу от 12.03.2019 № 46 «О проведении аукциона на право заключения договора аренды земельного участка»</div>

Извещение о проведении аукциона на право заключения договора аренды земельного участка

Департамент градостроительства и архитектуры Администрации города Ханты-Мансийска, являющийся продавцом и организатором аукциона, объявляет о проведении аукциона на право заключения договора аренды земельного участка сроком на 7 лет.

Аукцион организован на основании приказа Департамента градостроительства и архитектуры Администрации города Ханты-Мансийска № 46 от 12.03.2019 «О проведении аукциона на право заключения договора аренды земельного участка».

Предметом аукциона является право на заключение договора аренды земельного участка с кадастровым номером 86:12:0202001:531 площадью 10000 кв.м., расположенного по адресу: Ханты-Мансийский автономный округ - Югра, г. Ханты-Мансийск, с видом разрешенного использования: для размещения коммунальных, складских объектов, сроком на 7 лет.

Категория земель: земли населенных пунктов.

Земельный участок находится на землях, государственная собственность на которые не разграничена.

Порядок проведения аукциона по продаже земельного участка, находящегося в государственной или муниципальной собственности, либо аукциона на право заключения договора аренды земельного участка, находящегося в государственной или муниципальной собственности определен статьей 39.12 Земельного кодекса Российской Федерации.

В соответствии с территориальным зонированием планировочного микрорайона 1:2:1 Правил землепользования и застройки территории города Ханты-Мансийска, утвержденных решением Думы города Ханты-Мансийска от 26.09.2008 № 590, земельный участок находится в зоне коммунально-складского назначения (ПР 302) с основным видом и параметрами разрешенного использования земельных участков и объектов капитального строительства – коммунальное обслуживание; склады, сельскохозяйственное использование, предпринимательство, обслуживание автотранспорта, транспорт, недропользование, легкая промышленность, строительная промышленность, обеспечение научной деятельности, ветеринарное обслуживание, производственная деятельность, связь, земельные участки (территории) общего пользования.

Границы земельного участка определены в соответствии с выпиской из Единого государственного реестра недвижимости об основных характеристиках и зарегистрированных правах на объект недвижимости.

Установить начальную цену предмета аукциона равной ежегодной арендной плате земельного участка в размере 152 000 рублей (сто пятьдесят две тысячи рублей 00 копеек) на основании отчета об оценке рыночной стоимости объекта недвижимости № 011/19 от 12.03.2019.

Размер ежегодной арендной платы определяется по результатам аукциона на право заключения договора аренды земельного участка.

Шаг аукциона установить в размере 4 560 рублей 00 копеек (3% от начального размера ежегодной арендной платы).

Размер задатка для участия в аукционе составляет 20% от начальной цены предмета аукциона – 30 400 рублей (тридцать тысяч четыреста рублей 00 копеек).

Технические условия подключения объекта к сетям инженерно-технического обеспечения:

- на подключение к сетям водоснабжения оформлены Муниципальным Водоканализационным предприятием муниципального образования город Ханты-Мансийск № 79-В.

Гарантируемый свободный напор в точке подключения 30м, предельная свободная мощность сетей 350 м3/сут. Максимальная нагрузка 150 м³/час.

- на подключение к сетям водоотведения оформлены Муниципальным Водоканализационным предприятием муниципального образования город Ханты-Мансийск № 79-К.

Максимальная нагрузка 150 м³/час, предельная свободная мощность сетей 3500 м3/сут.

Срок подключения согласно типовым договорам о подключении (технологическом

года в 10 часов 00 минут по адресу: г. Ханты-Мансийск, ул. Калинина, д. 26 (Департамент градостроительства и архитектуры Администрации города Ханты-Мансийска).

По результатам рассмотрения заявок на участие в аукционе организатор торгов принимает решение о признании участников аукциона или об отказе в допуске к участию в аукционе, которое оформляется протоколом рассмотрения заявок на участие в аукционе.

Аукцион проводится аукционистом в присутствии членов аукционной комиссии, участников аукциона (их представителей) 15 апреля 2019 года в 10 час. 00 мин. по адресу: г. Ханты-Мансийск, ул. Дзержинского, 6, кабинет № 209 (здание Администрации города Ханты-Мансийска).

В Аукционе могут участвовать только участники аукциона, признанные по итогам рассмотрения заявок аукционной комиссией участниками аукциона.

Участники участвуют в аукционе лично или через своих представителей, наделенных соответствующими полномочиями согласно действующему законодательству.

Аукцион проводится организатором в присутствии членов аукционной комиссии, участников аукциона (их представителей). Аукцион начинается с объявления аукционистом порядка проведения аукциона, начальной цены предмета аукциона, его наименования, адреса и краткой характеристики, шага аукциона. После объявления очередной стоимости аукционист называет номер участника, который первым поднял аукционный номер, и указывает на этого участника. Затем аукционист в соответствии с шагом аукциона объявляет новую цену предмета аукциона. Аукцион

с пунктом 13, 14 или 20 статьи 39.12 Земельного Кодекса Российской Федерации, засчитываются в арендную плату за земельный участок.

Задатки на участие в аукционе перечисляется по следующему реквизитам:

Получатель: Управление Федерального казначейства по ХМАО-Югре (Департамент градостроительства и архитектуры Администрации города Ханты-Мансийска л/с 05873038430), расчетный счет № 4030281000003000034, ИНН 8601044624, КПП 860101001, ОКТМО 71871000, банк РКЦ г. Ханты-Мансийск, г. Ханты-Мансийск, БИК 047162000.

Шаг аукциона составляет 3% от начальной стоимости земельного участка – 25 770 рублей (двадцать пять тысяч семьсот семьдесят рублей 00 копеек).

Существенные условия договора аренды земельного участка:

Арендная плата, установленная по результатам аукциона и вносится победителем аукциона путем перечисления денежных средств ежеквартально до 10-го числа месяца, следующего за истекшим кварталом, с момента подписания акта приема-передачи земельного участка, при этом:

- арендная плата за четвертый квартал календарного года вносится до 10 числа последнего месяца текущего календарного года;

- арендная плата за квартал, в котором прекращается договор аренды, вносится не позднее дня прекращения договора аренды;

- арендатор земельного участка не вправе передавать свои права и обязанности по договору аренды земельного участка третьему лицу, в том числе отдать арендные права земельного участка в субаренду, в залог и вносить их в качестве вклада в уставный капитал хозяйственного товарищества или общества, либо паевого взноса в производственный кооператив.

Начало приема заявок на участие в аукционе с 14 марта 2019 года в рабочие дни с 9 час. 00 мин. до 12 час. 45 мин. и с 14 час. 00 мин. до 17 часов 15 минут по адресу: ХМАО - Югра, г. Ханты-Мансийск, ул. Чехова, 19, кабинет №2 (отдел управления и распоряжения землей Департамента градостроительства и архитектуры Администрации города Ханты-Мансийска).

Прием заявок на участие в аукционе прекращается 10 апреля 2019 года в 17 часов 00 минут.

Заявка на участие в аукционе, поступившая по истечении срока приема заявок, возвращается заявителю в день ее поступления.

Документы, необходимые для участия в аукционе:

1. заявка на участие в аукционе по установленной в извещении о проведении аукциона форме с указанием банковских реквизитов счета для возврата задатка;
2. копии документов, удостоверяющих личность заявителя (для граждан);
3. надлежащим образом заверенный перевод на русский язык документов о государственной регистрации юридического лица в соответствии с законодательством иностранного государства в случае, если заявителем является иностранное юридическое лицо;
4. документы, подтверждающие внесение задатка.

Комиссия по организации и проведению аукционов по продаже земельных участков или прав на заключение договоров аренды земельных участков проверяет пра-

присоединении) к централизованным сетям водоснабжения и водоотведения, утвержденным ПП РФ №645 от 29.07.2013г. не должен превышать18 месяцев со дня заключения указанных договоров. Срок действия технических условий три года с даты их выдачи.

Указанный расчет стоимости подключения считается действительным при запрашиваемой нагрузке не более 250 м3/сут и при использовании создаваемых сетей площадью поперечного сечения трубопровода не превышающей 250 мм.

В случае превышения вышеуказанных величин, подключение осуществляется на основании индивидуального тарифа.

- на подключение к сетям теплоснабжения – технические условия оформлены АО «Управление теплоснабжения и инженерных сетей» от 11.03.2019.

В районе расположения данного земельного участка АО «УТС» не имеет источника теплоснабжения. Мероприятия по подключению данного объекта схемой теплоснабжения не предусмотрены.

- на подключение к сетям газораспределения оформлены МП «Ханты-Мансийскгаз» от 06.03.2019 № 54.

Предельная свободная мощность существующих сетей в точке подключения: 2600 м3/час, максимальная подключаемая нагрузка: 2600 м3/час. Плата за подключение утверждается приказом Региональной службы по тарифам ХМАО-Югры.

Срок действия технических условий 70 рабочих дней.

- на подключение к сетям ливневой канализации оформлены муниципальным дорожно – эксплуатационным предприятием муниципального образования город Ханты-Мансийск № 052/19 от 12.03.2019.

Ближайшая точка подключения – ж/б коллектор Ø =1600 мм по ул. Энгельса. Расход стоков определить проектом.

Срок действия технических условий три года. Плата за подключение (технологическое присоединение) не взимается. Информация о предельной свободной мощности, максимальной нагрузке, о сроках подключения к существующей сети ливневой канализации отсутствует.

- на подключение к сетям электроснабжения оформлены МП «Ханты-Мансийские городские электрические сети» муниципального образования г. Ханты-Мансийск от 07.03.2019 № ХМ-743.

Максимальная мощность присоединяемых энергопринимающих устройств заявителя 35 кВт. Предельная свободная мощность сетей 200 кВт, срок выполнения мероприятий по технологическому присоединению составляет 4 месяца со дня заключения договора об осуществлении технологического присоединения, срок действия технических условий три года со дня заключения договора об осуществлении технологического присоединения к электрическим сетям, размер платы за технологическое присоединение будет составлять 550 руб. с учетом НДС после заключения договора об осуществлении технологического присоединения между МП «ХМГЭС» и собственником земельного участка.

Существенные условия договора аренды земельного участка:

Арендная плата, установленная в результате аукциона, вносится победителем аукциона путем перечисления денежных средств ежеквартально до 10-го числа месяца, следующего за истекшим кварталом, с момента подписания акта приема-передачи земельного участка, при этом:

- арендная плата за четвертый квартал календарного года вносится до 10 числа последнего месяца текущего календарного года;

- арендная плата за квартал, в котором прекращается договор аренды, вносится не позднее дня прекращения договора аренды;

- максимальный срок получения разрешения на строительство не позднее 12 месяцев со дня подписания акта-приема передачи земельного участка;

- арендатор земельного участка не вправе передавать свои права и обязанности по договору аренды земельного участка третьему лицу, в том числе отдать арендные права земельного участка в субаренду, в залог и вносить их в качестве вклада в уставный капитал хозяйственного товарищества или общества, либо паевого взноса в производственный кооператив.

Суммы задатков возвращаются лицам, не ставшим победителями аукциона, в течение 3-х дней со дня оформления протокола о результатах аукциона.

Задаток, внесенный лицом, признанным победителем аукциона или задаток, внесенный иным лицом, с которым заключается договор аренды в соответствии с пунктом 13, 14 или 20 статьи 39.12 Земельного Кодекса Российской Федерации, засчитывается в арендную плату за земельный участок.

Задатки на участие в аукционе перечисляются по следующим реквизитам:

Получатель: Управление Федерального казначейства по ХМАО-Югре (Департамент градостроительства и архитектуры Администрации города Ханты-Мансийска

продолжается до тех пор, пока по новой объявленной аукционистом цене предмета аукциона аукционный номер поднял только один участник. Аукционист называет последнюю цену предмета аукциона и номер данного участника трижды и объявляет аукцион завершенным, а участника аукциона – победителем. Организатор аукциона ведет протокол аукциона, в котором фиксируется последнее предложение цены предмета аукциона. Результат аукциона оформляется протоколом, который подписывается организатором аукциона и победителем аукциона в день проведения аукциона. Протокол о результатах аукциона составляется в двух экземплярах, один из которых передается победителю аукциона, а второй остается у организатора аукциона. Итоги аукциона подводятся в день проведения аукциона.

Договор аренды земельного участка заключается с победителем не ранее чем через десять дней со дня размещения информации о результатах аукциона на официальном сайте Российской Федерации в информационно-телекоммуникационной сети «Интернет» для размещения информации о проведении торгов, определенном Правительством Российской Федерации.

Приложение:

1. Заявка на участие в аукционе от физических лиц и индивидуальных предпринимателей;
2. Заявка на участие в аукционе от юридических лиц;
3. Проект договора аренды земельного участка.

вильность оформления документов, представленных заявителями.

Начало рассмотрения заявок на участие в аукционе состоится 12 апреля 2019 года в 10 часов 00 минут по адресу: г. Ханты-Мансийск, ул. Калинина, д. 26 (Департамент градостроительства и архитектуры Администрации города Ханты-Мансийска).

По результатам рассмотрения заявок на участие в аукционе организатор торгов принимает решение о признании претендентов на участие в аукционе участниками аукциона на право заключения договора аренды земельного участка или об отказе в допуске к участию в аукционе, которое оформляется протоколом рассмотрения заявок на участие в аукционе.

Аукцион проводится аукционистом в присутствии членов аукционной комиссии, участников аукциона (их представителей) 15 апреля 2019 года в 10 час. 30 мин. по адресу: г. Ханты-Мансийск, ул. Дзержинского, 6, кабинет № 209 (здание Администрации города Ханты-Мансийска).

В Аукционе могут участвовать только участники аукциона, признанные по итогам рассмотрения заявок аукционной комиссией участниками аукциона.

Участники участвуют в аукционе лично или через своих представителей, наделенных соответствующими полномочиями согласно действующему законодательству.

Аукцион проводится организатором в присутствии членов аукционной комиссии, участников аукциона (их представителей). Аукцион начинается с объявления аукционистом порядка проведения аукциона, начальной цены предмета аукциона, его наименования, адреса и краткой характеристики, шага аукциона. После объявления очередной стоимости аукционист называет номер участника, который первым поднял аукционный номер, и указывает на этого участника. Затем аукционист в соответствии с шагом аукциона объявляет новую цену предмета аукциона. Аукцион

продолжается до тех пор, пока по новой объявленной аукционистом цене предмета аукциона аукционный номер поднял только один участник. Аукционист называет последнюю цену предмета аукциона и номер данного участника трижды и объявляет аукцион завершенным, а участника аукциона – победителем. Организатор аукциона

ведет протокол аукциона, в котором фиксируется последнее предложение о цене предмета аукциона. Результат аукциона оформляется протоколом, который подписывается организатором аукциона и победителем аукциона в день проведения аукциона. Протокол о результатах аукциона составляется в двух экземплярах, один из которых передается победителю аукциона, а второй остается у организатора аукциона. Итоги аукциона подводятся в день проведения аукциона.

Три экземпляра проекта договора аренды земельного участка направляются победителю аукциона или единственному принимающему участие в аукционе его участнику в десятидневный срок со дня подписания протокола о результатах аукциона, но не ранее чем через 10 дней со дня размещения информации о результатах аукциона на официальном сайте.

Приложение:

1. Проект договора аренды земельного участка (Приложение 1);
2. Заявка на участие в аукционе от физических лиц и индивидуальных предпринимателей (Приложение 2);
3. Заявка на участие в аукционе от юридических лиц (Приложение 3).

л/с 05873038430), расчетный счет № 4030281000003000034, ИНН 8601044624, КПП 860101001, ОКТМО 71871000, банк РКЦ г. Ханты-Мансийск, г. Ханты-Мансийск, БИК 047162000.

Начало приема заявок на участие в аукционе осуществляется с 14 марта 2019 года в рабочие дни с 9 час. 00 мин. до 12 час. 45 мин. и с 14 час. 00 мин. до 17 часов 15 минут по адресу: ХМАО - Югра, г. Ханты-Мансийск, ул. Чехова, 19, кабинет № 2 (земельное управление Департамента градостроительства и архитектуры Администрации города Ханты-Мансийска).

Прием заявок на участие в аукционе прекращается 10 апреля 2019 года.

Заявка на участие в аукционе, поступившая по истечении срока приема заявок, возвращается заявителю в день ее поступления.

Документы, необходимые для участия в аукционе:

1. заявка на участие в аукционе по установленной в извещении о проведении аукциона форме с указанием банковских реквизитов счета для возврата задатка;
2. копии документов, удостоверяющих личность заявителя (для граждан);
3. надлежащим образом заверенный перевод на русский язык документов о государственной регистрации юридического лица в соответствии с законодательством иностранного государства в случае, если заявителем является иностранное юридическое лицо;
4. документы, подтверждающие внесение задатка.

Комиссия по организации и проведению аукционов по продаже земельных участков или прав на заключение договоров аренды земельных участков проверяет правильность оформления документов, представленных претендентами.

Начало рассмотрения заявок на участие в аукционе состоится 12 апреля 2019 года в 10 часов 00 минут по адресу: г. Ханты-Мансийск, ул. Калинина, д. 26 (Департамент градостроительства и архитектуры Администрации города Ханты-Мансийска).

По результатам рассмотрения заявок на участие в аукционе организатор торгов принимает решение о признании участников аукциона или об отказе в допуске к участию в аукционе, которое оформляется протоколом рассмотрения заявок на участие в аукционе.

Аукцион проводится аукционистом в присутствии членов аукционной комиссии, участников аукциона (их представителей) 15 апреля 2019 года в 11 час. 30 мин. по адресу: г. Ханты-Мансийск, ул. Дзержинского, 6, кабинет № 209 (здание Администрации города Ханты-Мансийска).

В Аукционе могут участвовать только участники аукциона, признанные по итогам рассмотрения заявок аукционной комиссией участниками аукциона.

Участники участвуют в аукционе лично или через своих представителей, наделенных соответствующими полномочиями согласно действующему законодательству.

Аукцион проводится организатором в присутствии членов аукционной комиссии, участников аукциона (их представителей). Аукцион начинается с объявления аукционистом порядка проведения аукциона, начальной цены предмета аукциона, его наименования, адреса и краткой характеристики, шага аукциона. После объявления очередной стоимости аукционист называет номер участника, который первым поднял аукционный номер, и указывает на этого участника. Затем аукционист в соответствии с шагом аукциона объявляет новую цену предмета аукциона. Аукцион продолжается до тех пор, пока по новой объявленной аукционистом цене предмета аукциона аукционный номер поднял только один участник. Аукционист называет последнюю цену предмета аукциона и номер данного участника трижды и объявляет аукцион завершенным, а участника аукциона – победителем. Организатор аукциона ведет протокол аукциона, в котором фиксируется последнее предложение цены предмета аукциона. Результат аукциона оформляется протоколом, который подписывается организатором аукциона и победителем аукциона в день проведения аукциона. Протокол о результатах аукциона составляется в двух экземплярах, один из которых передается победителю аукциона, а второй остается у организатора аукциона. Итоги аукциона подводятся в день проведения аукциона.

Договор аренды земельного участка заключается с победителем не ранее чем через десять дней со дня размещения информации о результатах аукциона на официальном сайте Российской Федерации в информационно-телекоммуникационной сети «Интернет» для размещения информации о проведении торгов, определенном Правительством Российской Федерации.

Приложение:

1. Заявка на участие в аукционе от физических лиц и индивидуальных предпринимателей;
2. Заявка на участие в аукционе от юридических лиц;
3. Проект договора аренды земельного участка.

Приложение 1 к извещению о проведении аукциона на право заключения договора аренды земельного участка

Договор аренды земельного участка № _____
г. Ханты-Мансийск « ____ » _____ 201г.

Департамент градостроительства и архитектуры Администрации города Ханты-Мансийска, именуемый в дальнейшем «Арендодатель», в лице _____

_____, действующего на основании _____, с одной стороны, и

_____, с другой стороны, совместно именуемые «Стороны», на основании Протокола _____

_____, заключили настоящий договор (далее по тексту – Договор) о нижеследующем:

I. ПРЕДМЕТ ДОГОВОРА

1.1. Арендодатель передает, а Арендатор принимает в аренду из земель населенных пунктов земельный участок с кадастровым номером _____, площадью _____, расположенный по адресу: Ханты-Мансийский автономный округ - Югра, г. Ханты-Мансийск, _____, категории земель: _____, с видом разрешенного использования: _____ (далее – Участок).

1.2. В соответствии с территориальным зонированием планировочного микрорайона _____ Правил землепользования и застройки территории города Ханты-Мансийска, утвержденных решением Думы города Ханты-Мансийска от _____, земельный участок находится _____ с основным видом и параметрами разрешенного использования земельных участков и объектов капитального строительства - _____.

1.3. Ограничения и обременения использования Участка: _____

1.4. Настоящий договор заключен сроком _____.
1.5. Настоящий договор подлежит регистрации в органе регистрации прав.

II. ПРАВА И ОБЯЗАННОСТИ СТОРОН

2.1. Арендодатель:
2.1.1. Предоставляет указанный в п. 1.1 Договора Участок Арендатору по акту приема-передачи Участка.

2.1.2. Контролирует соблюдение Арендатором условий настоящего Договора.

2.1.3. Направляет в орган регистрации прав заявление о государственной регистрации прав в срок не позднее пяти рабочих дней с даты подписания Договора.

2.1.4. По истечении срока аренды принимает по акту приема-передачи Участок от Арендатора. В акте приема-передачи Участка должно быть указано состояние Участка на момент его передачи, в том числе недостатки, свидетельствующие об ухудшении состояния Участка, причиненные Арендатором.

2.1.5. Письменно уведомляет Арендатора об изменении реквизитов для перечисления арендной платы, указанных в п. 3.2. настоящего Договора.

2.1.6. Осуществляет иные полномочия Арендодателя.

2.2. Арендатор:

2.2.1. Использует Участок в соответствии с разрешенным использованием, указанным в п. 1.1. настоящего Договора.

2.2.2. Вносит арендную плату в порядке и сроки, установленные Договором.

2.2.3. До сдачи Арендодателю содержит Участок в надлежащем состоянии, соблюдает требования действующих норм и правил (строительных, экологических, санитарно-гигиенических, противопожарных и др.), проводит предусмотренные законодательством мероприятия по охране земель.

2.2.4. При прекращении Договора приводит Участок в надлежащее состояние, устраняет последствия ненадлежащего использования Участка (вывозит мусор, устраняет захламление Участка) если таковые имеют место.

2.2.5. Обеспечивает беспрепятственный доступ к инженерным коммуникациям, расположенным на Участке, указанном в пункте 1.1 настоящего договора, ресурсоснабжающим организациям, в целях организации электроснабжения, в пределах полномочий, установленных законодательством.

2.2.6. Не позднее, чем за один месяц письменно сообщает Арендодателю о предстоящем освобождении Участка, как в связи с окончанием срока действия Договора, так и при досрочном освобождении.

2.2.7. В 3-х дневный срок после окончания Договора или при его расторжении воз-

вращает Участок Арендодателю в надлежащем состоянии.

2.2.8. Возмещает Арендодателю в полном объеме убытки, причиненные ухудшением состояния Участка и экологической обстановки в результате хозяйственной деятельности Арендатора.

2.2.9. Своевременно выполняет предписания контролирующих органов, внесенные в пределах их компетенции.

2.2.10. Не передает свои права и обязанности по Договору третьим лицам, в том числе арендные права Участка в залог; не вносит в качестве вклада в уставный капитал хозяйственного товарищества или общества, либо паевого взноса в производственный кооператив, а также не сдает арендуемый Участок или его часть в субаренду без согласия Арендодателя.

2.2.11. Письменно, в десятидневный срок, уведомляет Арендодателя об изменении своих реквизитов, в том числе юридического адреса и/или фактического места нахождения. При невыполнении данной обязанности все письма, повестки и другие документы, отправленные по указанному в документах адресу, считаются врученными Арендатору.

2.2.12. Максимальный срок получения разрешения на строительство не позднее 12 (Двенадцати) месяцев со дня подписания акта-приема передачи Участка.

2.2.13. Нарушение максимального срока, установленного для получения разрешения на строительство, является основанием для досрочного расторжения Договора по требованию Арендодателя.

III. ПЛАТЕЖИ И РАСЧЕТЫ ПО ДОГОВОРУ

3.1. Размер ежегодной арендной платы за Участок, согласно Протоколу _____, составляет _____.

3.2. Задаток, внесенный Арендатором на расчетный счет Арендодателя, в размере _____ засчитывается в оплату арендной платы Участка.

3.3. Арендатор производит оплату арендной платы ежеквартально до 10-го числа месяца следующего за истекшим кварталом в размере _____, по следующим реквизитам:

расчетный счет 40 101 810 900 000 010 001
БИК 047 162 000,
ИНН 8 601 044 624,
КПП 860 101 001,
ОКТМО 71871000,
КБК _____.

Получатель: Управление Федерального казначейства по ХМАО-Югре (Департамент градостроительства и архитектуры Администрации города Ханты-Мансийска)
Банк: РКЦ г. Ханты-Мансийска, г. Ханты-Мансийск, при этом:

- арендная плата за четвертый квартал календарного года вносится до 10 числа последнего месяца текущего календарного года;
- арендная плата за квартал, в котором прекращается Договор, вносится не позднее дня прекращения Договора.

Датой оплаты Арендатором указанных платежей считается дата поступления денежных средств на расчетный счет Арендодателя.

3.4. Размер арендной платы остается неизменным на весь период действия Договора.

IV. ОТВЕТСТВЕННОСТЬ СТОРОН

4.1. За нарушение сроков внесения арендной платы начисляется пеня в размере 1/300 ключевой ставки Банка России за каждый день просрочки.

4.2. За невыполнение какого-либо иного обязательства, предусмотренного настоящим Договором, Арендатор уплачивает Арендодателю неустойку в виде штрафа в размере одной сотыятидесятой ключевой ставки Банка России, действующей на день исполнения таких обязанностей, от размера арендной платы.

4.3. Привлечение Арендатора к имущественной ответственности не освобождает его от выполнения или надлежащего исполнения лежащих на нем обязательств по Договору.

V. ИЗМЕНЕНИЕ, РАСТОРЖЕНИЕ, ПРЕКРАЩЕНИЕ ДЕЙСТВИЯ ДОГОВОРА

5.1. Договор прекращает свое действие полным исполнением Сторонами по нему своих обязательств.

5.2. Договор может быть расторгнут по инициативе одной из Сторон по основаниям и в порядке, предусмотренном действующим законодательством.

5.3. Договор подлежит досрочному расторжению по требованию Арендодателя по основаниям, предусмотренным законом, а также в следующих случаях, признаваемых Сторонами существенными нарушениями условий настоящего Договора:

5.3.1. При использовании Участка не в соответствии с целью, указанной в п. 1.1, 1.2 настоящего Договора, а также способами, приводящими к порче Участка.

5.3.2. При умышленном или неосторожном ухудшении Арендатором состояния

именуемый далее Заявитель, в лице _____ (фамилия, имя, отчество представителя в случае представления интересов другим лицом)

Действующего (щей) на основании _____
Паспортные данные представителя _____

(серия, номер, кем и когда выдан)

Принимая решение об участии в аукционе по продаже земельного участка с кадастровым номером _____ площадью _____ кв.м., из земель населенных пунктов, находящегося по адресу: _____ для _____.

ОБЯЗУЮСЬ:

1. Соблюдать условия аукциона, содержащиеся в извещении о проведении аукциона, опубликованном в городской газете «Самарово-Ханты-Мансийск» от « ____ » _____ 201 г. № _____, и размещенном на официальном сайте Российской Федерации для размещения информации о проведении торгов www.torgi.gov.ru от « ____ » _____ 201 г.

2. В случае признания победителем аукциона заключить с Продавцом договор купли - продажи земельного участка в сроки и в порядке установленные в извещении о проведении торгов.

Адрес и банковские реквизиты Заявителя: _____

Принимая решение об участии в аукционе по продаже земельного участка с кадастровым номером _____ площадью _____ кв.м., из земель населенных пунктов, находящегося по адресу: _____ для _____.

ОБЯЗУЮСЬ:

1. Соблюдать условия аукциона, содержащиеся в извещении о проведении аукциона, опубликованном в городской газете «Самарово-Ханты-Мансийск» от « ____ » _____ 201 г. № _____, и размещенном на официальном сайте Российской Федерации для размещения информации о проведении торгов www.torgi.gov.ru от « ____ » _____ 201 г.

2. В случае признания победителем аукциона заключить с Продавцом договор купли – продажи земельного участка в сроки и в порядке установленные в извещении о проведении торгов.

Адрес и банковские реквизиты Заявителя: _____

Приложение 2 к извещению о проведении аукциона на право заключения договора аренды земельного участка

Директору Департамента градостроительства и архитектуры Администрации г. Ханты-Мансийска
Е.А. Корчевской

ЗАЯВКА на участие в аукционе от физических лиц и индивидуальных предпринимателей

« ____ » _____ 201 г.

_____,
(Ф.И.О. физического лица или предпринимателя, подавшего заявку)
Место регистрации _____

Место фактического проживания, телефон _____

Паспортные данные: _____

(серия, номер, кем и когда выдан)

Иные данные: _____ (для предпринимателя - дата, № свидетельства о регистрации)

Приложение 3 к извещению о проведении аукциона на право заключения договора аренды земельного участка

Директору Департамента градостроительства и архитектуры Администрации г. Ханты-Мансийска
Е.А. Корчевской

ЗАЯВКА на участие в аукционе от юридических лиц

« ____ » _____ 201 г.

_____,
(полное наименование юридического лица, подающего заявку)
именуемый далее Заявитель, в лице _____

_____, (фамилия, имя, отчество Заявителя/ представителя в случае представления интересов другим лицом, должность)

действующего(щей) на основании _____

Паспортные данные Заявителя/представителя _____

(серия, номер, кем и когда выдан)

МБУ «ГОРОДСКОЙ ИНФОРМАЦИОННЫЙ ЦЕНТР»

Директор
КОРНЕЕВ Анатолий Александрович,
тел. 32-10-99

УЧРЕДИТЕЛИ:
Администрация г. Ханты-Мансийска
Дума г. Ханты-Мансийска
адрес: ул. Дзержинского, 6

web-сайт
www.hm-news.ru

САМАРОВО
ХАНТЫ-МАНСКИЙ

ГОРОДСКАЯ ОБЩЕСТВЕННО-ПОЛИТИЧЕСКАЯ ГАЗЕТА

И.о. главного редактора СТРИКОВСКАЯ Юлия Анатольевна, тел. 32-10-88,
Технический редактор КИСЛОВ Евгений Анатольевич, тел. 32-10-88

Газета зарегистрирована Уральским региональным управлением регистрации и контроля за соблюдением законодательства РФ о средствах массовой информации.
Свидетельство о регистрации № Е 2803. Подписной индекс: для физических лиц – 83058, для юридических лиц – 03058.

Телевидение
«НОВАЯ СТУДИЯ» –
первый городской канал
на первом развлекательном «СТС»
Тел. 33-16-85.

R

СЛУЖБА РЕКЛАМЫ:
Производство фильмов
и рекламы на ТВ
Тел.: 33-16-85

ОТПЕЧАТАНО:
ООО «Новости Югры - производство».
Адрес: г. Сургут,
ул. Маяковского, 142
Тираж: 10000 экз. Заказ: №196

Адрес издателя и редакции:
628011, г. Ханты-Мансийск, ул.Пионерская, 67а
E-mail: red62@mail.ru
Тел./факс 32-10-88

Номер подписан в печать
13.03.2019
Время подписания в печать:
по графику - 16.00,
Фактически - 16.00
Дата выхода в свет - 14.03.2019

• Рукописи не возвращаются и не рецензируются • Перепечатка материалов допускается только с письменного разрешения редакции • Мнение редакции может не совпадать с позицией авторов • За содержание объявлений и рекламных материалов редакция ответственности не несет